ОПИСАНИЕ МЕСТОПОЛОЖЕНИЯ ГРАНИЦ

Публичный сервитут для использования земель и земельных участков в целях реконструкции и эксплуатации магистрального нефтепровода федерального значения «Магистральный нефтепровод «Бавлы-Куйбышев», участок «Кротовка - Самара», участки 281 км - 284 км, 317 км - 319 км, 325 км - 326 км. Ду 500. Самарское РНУ. Реконструкция»

(наименование объекта, местоположение границ которого описано (далее - объект))

Раздел 1

Сведения об объекте

№ п/п	Характеристики объекта	Описание характеристик
1	2	3
1.	Местоположение объекта	Самарская область, район Волжский, сельское поселение Воскресенка; Самарская область, район Волжский, сельское поселение Лопатино; Самарская область, район Волжский, сельское поселение Черноречье; Самарская область, район Волжский, сельское поселение Черновский
2.	Площадь объекта +/- величина погрешности определения площади (Р +/- Дельта Р)	248564 +/- 174 м²
3.	Иные характеристики объекта	Публичный сервитут для использования земель и земельных участков в целях реконструкции и эксплуатации магистрального нефтепровода федерального значения «Магистральный нефтепровод «Бавлы-Куйбышев», участок «Кротовка - Самара», участки 281 км - 284 км, 317 км - 319 км, 325 км - 326 км. Ду 500. Самарское РНУ. Реконструкция» Обладатель публичного сервитута: Акционерное общество "Транснефть - Приволга", ИНН 6317024749, ОГРН 1026301416371, находящегося по адресу: 443020, Самарская область, г. Самара, ул. Ленинская, д.100. Email: privolga@sam.transneft.ru. Срок публичного сервитута – 10 лет.

Раздел 2

Сведения о местоположении границ объекта

1. Система координат МСК-63, зона 1

2. Сведения о характерных точках границ объекта

Обозначение характерных точек границ	Координаты, м		Метод определения координат характерной точки	Средняя квадратическая погрешность положения характерной точки (Mt), м	Описание обозначения точки на местности (при наличии)
	X	Y			
1	2	3	4	5	6
1	369725.92	1371941.71	Аналитический метод	0.1	-
2	369725.92	1371942.71	Аналитический метод	0.1	-
3	369726.92	1371942.71	Аналитический метод	0.1	-
4	369726.92	1371941.71	Аналитический метод	0.1	-
1	369725.92	1371941.71	Аналитический метод	0.1	-
5	369775.92	1371946.35	Аналитический метод	0.1	-
6	369776.92	1371946.35	Аналитический метод	0.1	-
7	369776.92	1371945.35	Аналитический метод	0.1	-
8	369775.92	1371945.35	Аналитический метод	0.1	-
5	369775.92	1371946.35	Аналитический метод	0.1	-
9	369775.92	1371924.58	Аналитический метод	0.1	-
10	369776.92	1371924.58	Аналитический метод	0.1	-
11	369776.92	1371923.58	Аналитический метод	0.1	-
12	369775.92	1371923.58	Аналитический метод	0.1	-
9	369775.92	1371924.58	Аналитический метод	0.1	-
13	369775.95	1371978.01	Аналитический метод	0.1	-
14	369775.95	1371979.01	Аналитический метод	0.1	-
15	369776.95	1371979.01	Аналитический метод	0.1	-
16	369776.95	1371978.01	Аналитический метод	0.1	-
13	369775.95	1371978.01	Аналитический метод	0.1	-
17	369780.42	1371926.18	Аналитический метод	0.1	-
18	369780.42	1371929.93	Аналитический метод	0.1	-

2. Сведения о характерных точках границ объекта					
Обозначение характерных точек границ	**Координаты, м**		**Метод определения координат характерной точки**	**Средняя квадратическая погрешность положения характерной точки (Mt), м**	**Описание обозначения точки на местности (при наличии)**
	X	**Y**			
1	**2**	**3**	**4**	**5**	**6**
19	369780.42	1371942.20	Аналитический метод	0.1	-
20	369780.42	1372010.70	Аналитический метод	0.1	-
21	369780.42	1372679.45	Аналитический метод	0.1	-
22	369820.33	1372693.97	Аналитический метод	0.1	-
23	369820.28	1372692.39	Аналитический метод	0.1	-
24	369820.01	1372688.43	Аналитический метод	0.1	-
25	369869.18	1372706.32	Аналитический метод	0.1	-
26	369868.56	1372709.95	Аналитический метод	0.1	-
27	369868.79	1372711.61	Аналитический метод	0.1	-
28	369878.46	1372715.13	Аналитический метод	0.1	-
29	369882.46	1372716.59	Аналитический метод	0.1	-
30	369888.16	1372718.66	Аналитический метод	0.1	-
31	369897.23	1372721.96	Аналитический метод	0.1	-
32	369912.56	1372727.54	Аналитический метод	0.1	-
33	369916.56	1372729.00	Аналитический метод	0.1	-
34	369922.87	1372731.29	Аналитический метод	0.1	-
35	369926.87	1372732.75	Аналитический метод	0.1	-
36	369932.77	1372734.90	Аналитический метод	0.1	-
37	369932.77	1372741.91	Аналитический метод	0.1	-
38	369942.35	1372745.59	Аналитический метод	0.1	-
39	369942.42	1372749.86	Аналитический метод	0.1	-
40	369969.56	1372749.70	Аналитический метод	0.1	-
41	369969.45	1372732.24	Аналитический метод	0.1	-
42	369965.12	1372731.26	Аналитический метод	0.1	-
43	369965.04	1372726.19	Аналитический метод	0.1	-

2. Сведения о характерных точках границ объекта					
Обозначение характерных точек границ	**Координаты, м**		**Метод определения координат характерной точки**	**Средняя квадратическая погрешность положения характерной точки (Mt), м**	**Описание обозначения точки на местности (при наличии)**
	X	**Y**			
1	**2**	**3**	**4**	**5**	**6**
44	369965.14	1372711.56	Аналитический метод	0.1	-
45	369961.05	1372710.07	Аналитический метод	0.1	-
46	369938.29	1372701.79	Аналитический метод	0.1	-
47	369926.14	1372697.36	Аналитический метод	0.1	-
48	369922.14	1372695.91	Аналитический метод	0.1	-
49	369916.63	1372693.90	Аналитический метод	0.1	-
50	369912.63	1372692.45	Аналитический метод	0.1	-
51	369896.27	1372686.49	Аналитический метод	0.1	-
52	369887.60	1372683.34	Аналитический метод	0.1	-
53	369881.26	1372681.03	Аналитический метод	0.1	-
54	369877.26	1372679.58	Аналитический метод	0.1	-
55	369873.96	1372678.37	Аналитический метод	0.1	-
56	369873.12	1372683.28	Аналитический метод	0.1	-
57	369818.31	1372663.33	Аналитический метод	0.1	-
58	369818.06	1372659.75	Аналитический метод	0.1	-
59	369818.02	1372658.01	Аналитический метод	0.1	-
60	369813.42	1372656.34	Аналитический метод	0.1	-
61	369813.42	1371989.12	Аналитический метод	0.1	-
62	369813.42	1371982.87	Аналитический метод	0.1	-
63	369813.42	1371982.37	Аналитический метод	0.1	-
64	369808.52	1371980.97	Аналитический метод	0.1	-
65	369808.52	1371947.36	Аналитический метод	0.1	-
66	369808.52	1371943.36	Аналитический метод	0.1	-
67	369808.56	1371925.82	Аналитический метод	0.1	-
68	369813.42	1371925.66	Аналитический метод	0.1	-

2. Сведения о характерных точках границ объекта					
Обозначение характерных точек границ	**Координаты, м**		**Метод определения координат характерной точки**	**Средняя квадратическая погрешность положения характерной точки (Mt), м**	**Описание обозначения точки на местности (при наличии)**
	X	**Y**			
1	**2**	**3**	**4**	**5**	**6**
69	369813.42	1371921.66	Аналитический метод	0.1	-
70	369813.42	1371873.02	Аналитический метод	0.1	-
71	369813.42	1371868.52	Аналитический метод	0.1	-
72	369813.42	1370641.51	Аналитический метод	0.1	-
73	369825.24	1370637.24	Аналитический метод	0.1	-
74	369829.24	1370635.79	Аналитический метод	0.1	-
75	369852.86	1370627.27	Аналитический метод	0.1	-
76	369856.86	1370625.83	Аналитический метод	0.1	-
77	369864.97	1370622.90	Аналитический метод	0.1	-
78	369864.97	1370617.69	Аналитический метод	0.1	-
79	369880.38	1370612.13	Аналитический метод	0.1	-
80	369880.51	1370617.29	Аналитический метод	0.1	-
81	369898.62	1370610.75	Аналитический метод	0.1	-
82	369902.62	1370609.31	Аналитический метод	0.1	-
83	369909.40	1370606.86	Аналитический метод	0.1	-
84	369913.40	1370605.42	Аналитический метод	0.1	-
85	369919.68	1370603.15	Аналитический метод	0.1	-
86	369928.41	1370600.00	Аналитический метод	0.1	-
87	369954.82	1370590.47	Аналитический метод	0.1	-
88	369957.18	1370589.62	Аналитический метод	0.1	-
89	369957.62	1370546.85	Аналитический метод	0.1	-
90	369924.62	1370546.78	Аналитический метод	0.1	-
91	369924.49	1370559.36	Аналитический метод	0.1	-
92	369924.23	1370566.43	Аналитический метод	0.1	-
93	369919.14	1370568.26	Аналитический метод	0.1	-

2. Сведения о характерных точках границ объекта					
Обозначение характерных точек границ	**Координаты, м**		**Метод определения координат характерной точки**	**Средняя квадратическая погрешность положения характерной точки (Mt), м**	**Описание обозначения точки на местности (при наличии)**
	X	**Y**			
1	**2**	**3**	**4**	**5**	**6**
94	369913.53	1370570.29	Аналитический метод	0.1	-
95	369909.53	1370571.73	Аналитический метод	0.1	-
96	369901.68	1370574.56	Аналитический метод	0.1	-
97	369897.68	1370576.01	Аналитический метод	0.1	-
98	369879.77	1370582.47	Аналитический метод	0.1	-
99	369879.81	1370587.88	Аналитический метод	0.1	-
100	369864.08	1370593.56	Аналитический метод	0.1	-
101	369863.86	1370588.22	Аналитический метод	0.1	-
102	369852.60	1370592.28	Аналитический метод	0.1	-
103	369848.60	1370593.72	Аналитический метод	0.1	-
104	369825.07	1370602.22	Аналитический метод	0.1	-
105	369821.07	1370603.66	Аналитический метод	0.1	-
106	369780.42	1370618.33	Аналитический метод	0.1	-
107	369780.42	1371861.43	Аналитический метод	0.1	-
17	369780.42	1371926.18	Аналитический метод	0.1	-
108	369822.57	1370598.29	Аналитический метод	0.1	-
109	369822.57	1370599.29	Аналитический метод	0.1	-
110	369823.57	1370599.29	Аналитический метод	0.1	-
111	369823.57	1370598.29	Аналитический метод	0.1	-
108	369822.57	1370598.29	Аналитический метод	0.1	-
112	369825.66	1371984.37	Аналитический метод	0.1	-
113	369825.66	1371985.37	Аналитический метод	0.1	-
114	369826.66	1371985.37	Аналитический метод	0.1	-
115	369826.66	1371984.37	Аналитический метод	0.1	-
112	369825.66	1371984.37	Аналитический метод	0.1	-

2. Сведения о характерных точках границ объекта					
Обозначение характерных точек границ	**Координаты, м**		**Метод определения координат характерной точки**	**Средняя квадратическая погрешность положения характерной точки (Mt), м**	**Описание обозначения точки на местности (при наличии)**
	X	**Y**			
1	**2**	**3**	**4**	**5**	**6**
116	369825.92	1371944.60	Аналитический метод	0.1	-
117	369826.92	1371944.60	Аналитический метод	0.1	-
118	369826.92	1371943.60	Аналитический метод	0.1	-
119	369825.92	1371943.60	Аналитический метод	0.1	-
116	369825.92	1371944.60	Аналитический метод	0.1	-
120	369825.92	1371923.71	Аналитический метод	0.1	-
121	369826.92	1371923.71	Аналитический метод	0.1	-
122	369826.92	1371922.71	Аналитический метод	0.1	-
123	369825.92	1371922.71	Аналитический метод	0.1	-
120	369825.92	1371923.71	Аналитический метод	0.1	-
124	369826.74	1370650.95	Аналитический метод	0.1	-
125	369827.74	1370650.95	Аналитический метод	0.1	-
126	369827.74	1370649.95	Аналитический метод	0.1	-
127	369826.74	1370649.95	Аналитический метод	0.1	-
124	369826.74	1370650.95	Аналитический метод	0.1	-
128	369850.10	1370588.32	Аналитический метод	0.1	-
129	369850.10	1370589.32	Аналитический метод	0.1	-
130	369851.10	1370589.32	Аналитический метод	0.1	-
131	369851.10	1370588.32	Аналитический метод	0.1	-
128	369850.10	1370588.32	Аналитический метод	0.1	-
132	369854.36	1370640.04	Аналитический метод	0.1	-
133	369854.36	1370641.04	Аналитический метод	0.1	-
134	369855.36	1370641.04	Аналитический метод	0.1	-
135	369855.36	1370640.04	Аналитический метод	0.1	-
132	369854.36	1370640.04	Аналитический метод	0.1	-

2. Сведения о характерных точках границ объекта					
Обозначение характерных точек границ	**Координаты, м**		**Метод определения координат характерной точки**	**Средняя квадратическая погрешность положения характерной точки (Mt), м**	**Описание обозначения точки на местности (при наличии)**
	X	**Y**			
1	**2**	**3**	**4**	**5**	**6**
136	369875.92	1371929.06	Аналитический метод	0.1	-
137	369876.92	1371929.06	Аналитический метод	0.1	-
138	369876.92	1371928.06	Аналитический метод	0.1	-
139	369875.92	1371928.06	Аналитический метод	0.1	-
136	369875.92	1371929.06	Аналитический метод	0.1	-
140	369878.76	1372666.13	Аналитический метод	0.1	-
141	369878.76	1372667.13	Аналитический метод	0.1	-
142	369879.76	1372667.13	Аналитический метод	0.1	-
143	369879.76	1372666.13	Аналитический метод	0.1	-
140	369878.76	1372666.13	Аналитический метод	0.1	-
144	369879.88	1372720.59	Аналитический метод	0.1	-
145	369880.88	1372720.59	Аналитический метод	0.1	-
146	369880.88	1372719.59	Аналитический метод	0.1	-
147	369879.88	1372719.59	Аналитический метод	0.1	-
144	369879.88	1372720.59	Аналитический метод	0.1	-
148	369889.10	1372669.73	Аналитический метод	0.1	-
149	369889.10	1372670.73	Аналитический метод	0.1	-
150	369890.10	1372670.73	Аналитический метод	0.1	-
151	369890.10	1372669.73	Аналитический метод	0.1	-
148	369889.10	1372669.73	Аналитический метод	0.1	-
152	369889.58	1372723.93	Аналитический метод	0.1	-
153	369890.58	1372723.93	Аналитический метод	0.1	-
154	369890.58	1372722.93	Аналитический метод	0.1	-
155	369889.58	1372722.93	Аналитический метод	0.1	-
152	369889.58	1372723.93	Аналитический метод	0.1	-

2. Сведения о характерных точках границ объекта					
Обозначение характерных точек границ	**Координаты, м**		**Метод определения координат характерной точки**	**Средняя квадратическая погрешность положения характерной точки (Mt), м**	**Описание обозначения точки на местности (при наличии)**
	X	**Y**			
1	**2**	**3**	**4**	**5**	**6**
156	369893.77	1372672.43	Аналитический метод	0.1	-
157	369894.77	1372672.43	Аналитический метод	0.1	-
158	369894.77	1372671.43	Аналитический метод	0.1	-
159	369893.77	1372671.43	Аналитический метод	0.1	-
156	369893.77	1372672.43	Аналитический метод	0.1	-
160	369894.65	1372725.10	Аналитический метод	0.1	-
161	369894.65	1372726.10	Аналитический метод	0.1	-
162	369895.65	1372726.10	Аналитический метод	0.1	-
163	369895.65	1372725.10	Аналитический метод	0.1	-
160	369894.65	1372725.10	Аналитический метод	0.1	-
164	369899.18	1370571.53	Аналитический метод	0.1	-
165	369900.18	1370571.53	Аналитический метод	0.1	-
166	369900.18	1370570.53	Аналитический метод	0.1	-
167	369899.18	1370570.53	Аналитический метод	0.1	-
164	369899.18	1370571.53	Аналитический метод	0.1	-
168	369900.12	1370624.35	Аналитический метод	0.1	-
169	369901.12	1370624.35	Аналитический метод	0.1	-
170	369901.12	1370623.35	Аналитический метод	0.1	-
171	369900.12	1370623.35	Аналитический метод	0.1	-
168	369900.12	1370624.35	Аналитический метод	0.1	-
172	369910.90	1370619.55	Аналитический метод	0.1	-
173	369910.90	1370620.55	Аналитический метод	0.1	-
174	369911.90	1370620.55	Аналитический метод	0.1	-
175	369911.90	1370619.55	Аналитический метод	0.1	-
172	369910.90	1370619.55	Аналитический метод	0.1	-

2. Сведения о характерных точках границ объекта					
Обозначение характерных точек границ	**Координаты, м**		**Метод определения координат характерной точки**	**Средняя квадратическая погрешность положения характерной точки (Mt), м**	**Описание обозначения точки на местности (при наличии)**
	X	**Y**			
1	**2**	**3**	**4**	**5**	**6**
176	369911.03	1370567.42	Аналитический метод	0.1	-
177	369912.03	1370567.42	Аналитический метод	0.1	-
178	369912.03	1370566.42	Аналитический метод	0.1	-
179	369911.03	1370566.42	Аналитический метод	0.1	-
176	369911.03	1370567.42	Аналитический метод	0.1	-
180	369913.98	1372732.00	Аналитический метод	0.1	-
181	369913.98	1372733.00	Аналитический метод	0.1	-
182	369914.98	1372733.00	Аналитический метод	0.1	-
183	369914.98	1372732.00	Аналитический метод	0.1	-
180	369913.98	1372732.00	Аналитический метод	0.1	-
184	369914.13	1372678.80	Аналитический метод	0.1	-
185	369914.13	1372679.80	Аналитический метод	0.1	-
186	369915.13	1372679.80	Аналитический метод	0.1	-
187	369915.13	1372678.80	Аналитический метод	0.1	-
184	369914.13	1372678.80	Аналитический метод	0.1	-
188	369920.64	1370562.79	Аналитический метод	0.1	-
189	369920.64	1370563.79	Аналитический метод	0.1	-
190	369921.64	1370563.79	Аналитический метод	0.1	-
191	369921.64	1370562.79	Аналитический метод	0.1	-
188	369920.64	1370562.79	Аналитический метод	0.1	-
192	369921.18	1370615.75	Аналитический метод	0.1	-
193	369921.18	1370616.75	Аналитический метод	0.1	-
194	369922.18	1370616.75	Аналитический метод	0.1	-
195	369922.18	1370615.75	Аналитический метод	0.1	-
192	369921.18	1370615.75	Аналитический метод	0.1	-

2. Сведения о характерных точках границ объекта					
Обозначение характерных точек границ	**Координаты, м**		**Метод определения координат характерной точки**	**Средняя квадратическая погрешность положения характерной точки (Mt), м**	**Описание обозначения точки на местности (при наличии)**
	X	**Y**			
1	**2**	**3**	**4**	**5**	**6**
196	369923.64	1372682.30	Аналитический метод	0.1	-
197	369923.64	1372683.30	Аналитический метод	0.1	-
198	369924.64	1372683.30	Аналитический метод	0.1	-
199	369924.64	1372682.30	Аналитический метод	0.1	-
196	369923.64	1372682.30	Аналитический метод	0.1	-
200	369924.29	1372735.75	Аналитический метод	0.1	-
201	369924.29	1372736.75	Аналитический метод	0.1	-
202	369925.29	1372736.75	Аналитический метод	0.1	-
203	369925.29	1372735.75	Аналитический метод	0.1	-
200	369924.29	1372735.75	Аналитический метод	0.1	-
204	369925.91	1370614.24	Аналитический метод	0.1	-
205	369925.91	1370615.24	Аналитический метод	0.1	-
206	369926.91	1370615.24	Аналитический метод	0.1	-
207	369926.91	1370614.24	Аналитический метод	0.1	-
204	369925.91	1370614.24	Аналитический метод	0.1	-
208	369932.14	1370612.67	Аналитический метод	0.1	-
209	369933.14	1370612.67	Аналитический метод	0.1	-
210	369933.14	1370611.67	Аналитический метод	0.1	-
211	369932.14	1370611.67	Аналитический метод	0.1	-
208	369932.14	1370612.67	Аналитический метод	0.1	-
212	369933.76	1372685.99	Аналитический метод	0.1	-
213	369933.76	1372686.99	Аналитический метод	0.1	-
214	369934.76	1372686.99	Аналитический метод	0.1	-
215	369934.76	1372685.99	Аналитический метод	0.1	-
212	369933.76	1372685.99	Аналитический метод	0.1	-

2. Сведения о характерных точках границ объекта					
Обозначение характерных точек границ	**Координаты, м**		**Метод определения координат характерной точки**	**Средняя квадратическая погрешность положения характерной точки (Mt), м**	**Описание обозначения точки на местности (при наличии)**
	X	**Y**			
1	**2**	**3**	**4**	**5**	**6**
216	369939.68	1370610.10	Аналитический метод	0.1	-
217	369940.68	1370610.10	Аналитический метод	0.1	-
218	369940.68	1370609.10	Аналитический метод	0.1	-
219	369939.68	1370609.10	Аналитический метод	0.1	-
216	369939.68	1370610.10	Аналитический метод	0.1	-
220	369939.79	1372688.18	Аналитический метод	0.1	-
221	369939.79	1372689.18	Аналитический метод	0.1	-
222	369940.79	1372689.18	Аналитический метод	0.1	-
223	369940.79	1372688.18	Аналитический метод	0.1	-
220	369939.79	1372688.18	Аналитический метод	0.1	-
224	369944.76	1372690.99	Аналитический метод	0.1	-
225	369945.76	1372690.99	Аналитический метод	0.1	-
226	369945.76	1372689.99	Аналитический метод	0.1	-
227	369944.76	1372689.99	Аналитический метод	0.1	-
224	369944.76	1372690.99	Аналитический метод	0.1	-
228	369951.30	1372693.33	Аналитический метод	0.1	-
229	369952.30	1372693.33	Аналитический метод	0.1	-
230	369952.30	1372692.33	Аналитический метод	0.1	-
231	369951.30	1372692.33	Аналитический метод	0.1	-
228	369951.30	1372693.33	Аналитический метод	0.1	-
232	370150.53	1365200.37	Аналитический метод	0.1	-
233	370153.09	1365203.44	Аналитический метод	0.1	-
234	370165.94	1365192.75	Аналитический метод	0.1	-
235	370165.39	1365201.01	Аналитический метод	0.1	-
236	370165.11	1365204.66	Аналитический метод	0.1	-

2. Сведения о характерных точках границ объекта					
Обозначение характерных точек границ	**Координаты, м**		**Метод определения координат характерной точки**	**Средняя квадратическая погрешность положения характерной точки (Mt), м**	**Описание обозначения точки на местности (при наличии)**
	X	**Y**			
1	**2**	**3**	**4**	**5**	**6**
237	370167.24	1365205.48	Аналитический метод	0.1	-
238	370195.49	1365216.33	Аналитический метод	0.1	-
239	370217.46	1365224.76	Аналитический метод	0.1	-
240	370204.95	1365934.56	Аналитический метод	0.1	-
241	370204.88	1365938.56	Аналитический метод	0.1	-
242	370204.75	1365945.97	Аналитический метод	0.1	-
243	370187.60	1365952.19	Аналитический метод	0.1	-
244	370158.59	1365962.72	Аналитический метод	0.1	-
245	370155.99	1365963.66	Аналитический метод	0.1	-
246	370155.97	1365982.26	Аналитический метод	0.1	-
247	370156.58	1366001.71	Аналитический метод	0.1	-
248	370189.60	1366001.75	Аналитический метод	0.1	-
249	370189.28	1365991.49	Аналитический метод	0.1	-
250	370189.12	1365986.75	Аналитический метод	0.1	-
251	370195.82	1365984.32	Аналитический метод	0.1	-
252	370237.34	1365969.25	Аналитический метод	0.1	-
253	370238.91	1365880.53	Аналитический метод	0.1	-
254	370238.98	1365876.53	Аналитический метод	0.1	-
255	370240.47	1365791.54	Аналитический метод	0.1	-
256	370240.58	1365785.13	Аналитический метод	0.1	-
257	370246.24	1365783.12	Аналитический метод	0.1	-
258	370240.89	1365768.08	Аналитический метод	0.1	-
259	370241.19	1365751.03	Аналитический метод	0.1	-
260	370247.32	1365403.03	Аналитический метод	0.1	-
261	370249.65	1365270.92	Аналитический метод	0.1	-

2. Сведения о характерных точках границ объекта					
Обозначение характерных точек границ	**Координаты, м**		**Метод определения координат характерной точки**	**Средняя квадратическая погрешность положения характерной точки (Mt), м**	**Описание обозначения точки на местности (при наличии)**
	X	**Y**			
1	**2**	**3**	**4**	**5**	**6**
262	370263.98	1365274.00	Аналитический метод	0.1	-
263	370260.37	1365294.11	Аналитический метод	0.1	-
264	370314.50	1365303.85	Аналитический метод	0.1	-
265	370324.24	1365249.72	Аналитический метод	0.1	-
266	370270.11	1365239.98	Аналитический метод	0.1	-
267	370266.47	1365260.22	Аналитический метод	0.1	-
268	370249.90	1365256.65	Аналитический метод	0.1	-
269	370250.44	1365226.28	Аналитический метод	0.1	-
270	370250.86	1365202.24	Аналитический метод	0.1	-
271	370209.05	1365186.19	Аналитический метод	0.1	-
272	370205.05	1365184.65	Аналитический метод	0.1	-
273	370203.76	1365184.15	Аналитический метод	0.1	-
274	370199.73	1365182.61	Аналитический метод	0.1	-
275	370200.68	1365168.92	Аналитический метод	0.1	-
276	370203.55	1365149.98	Аналитический метод	0.1	-
277	370204.61	1365126.61	Аналитический метод	0.1	-
278	370215.07	1365096.95	Аналитический метод	0.1	-
279	370225.20	1365074.98	Аналитический метод	0.1	-
280	370234.97	1365027.83	Аналитический метод	0.1	-
281	370246.09	1364979.45	Аналитический метод	0.1	-
282	370246.44	1364978.23	Аналитический метод	0.1	-
283	370253.16	1364977.78	Аналитический метод	0.1	-
284	370257.15	1364977.52	Аналитический метод	0.1	-
285	370297.81	1364974.83	Аналитический метод	0.1	-
286	370298.22	1364973.57	Аналитический метод	0.1	-

2. Сведения о характерных точках границ объекта					
Обозначение характерных точек границ	**Координаты, м**		**Метод определения координат характерной точки**	**Средняя квадратическая погрешность положения характерной точки (Mt), м**	**Описание обозначения точки на местности (при наличии)**
	X	**Y**			
1	**2**	**3**	**4**	**5**	**6**
287	370304.09	1364960.53	Аналитический метод	0.1	-
288	370312.77	1364969.54	Аналитический метод	0.1	-
289	370317.00	1364975.38	Аналитический метод	0.1	-
290	370320.53	1364980.69	Аналитический метод	0.1	-
291	370325.18	1364987.65	Аналитический метод	0.1	-
292	370328.85	1364993.15	Аналитический метод	0.1	-
293	370371.16	1365056.60	Аналитический метод	0.1	-
294	370502.73	1365112.67	Аналитический метод	0.1	-
295	370549.65	1365132.67	Аналитический метод	0.1	-
296	370552.01	1365127.15	Аналитический метод	0.1	-
297	370505.10	1365107.16	Аналитический метод	0.1	-
298	370375.16	1365051.79	Аналитический метод	0.1	-
299	370335.47	1364992.28	Аналитический метод	0.1	-
300	370324.36	1364975.61	Аналитический метод	0.1	-
301	370322.07	1364972.17	Аналитический метод	0.1	-
302	370317.37	1364965.66	Аналитический метод	0.1	-
303	370308.89	1364956.86	Аналитический метод	0.1	-
304	370305.03	1364952.85	Аналитический метод	0.1	-
305	370306.18	1364949.38	Аналитический метод	0.1	-
306	370301.94	1364946.58	Аналитический метод	0.1	-
307	370308.17	1364927.64	Аналитический метод	0.1	-
308	370352.74	1364922.33	Аналитический метод	0.1	-
309	370361.73	1364840.64	Аналитический метод	0.1	-
310	370366.24	1364841.37	Аналитический метод	0.1	-
311	370366.58	1364841.40	Аналитический метод	0.1	-

2. Сведения о характерных точках границ объекта					
Обозначение характерных точек границ	**Координаты, м**		**Метод определения координат характерной точки**	**Средняя квадратическая погрешность положения характерной точки (Mt), м**	**Описание обозначения точки на местности (при наличии)**
	X	**Y**			
1	**2**	**3**	**4**	**5**	**6**
312	370369.17	1364817.88	Аналитический метод	0.1	-
313	370380.16	1364818.55	Аналитический метод	0.1	-
314	370382.59	1364785.65	Аналитический метод	0.1	-
315	370369.79	1364784.85	Аналитический метод	0.1	-
316	370339.82	1364782.96	Аналитический метод	0.1	-
317	370335.40	1364823.08	Аналитический метод	0.1	-
318	370334.96	1364827.06	Аналитический метод	0.1	-
319	370334.07	1364835.17	Аналитический метод	0.1	-
320	370333.63	1364839.14	Аналитический метод	0.1	-
321	370334.37	1364839.60	Аналитический метод	0.1	-
322	370338.71	1364839.58	Аналитический метод	0.1	-
323	370331.88	1364901.65	Аналитический метод	0.1	-
324	370290.90	1364906.53	Аналитический метод	0.1	-
325	370282.05	1364933.43	Аналитический метод	0.1	-
326	370278.62	1364930.95	Аналитический метод	0.1	-
327	370245.07	1364906.70	Аналитический метод	0.1	-
328	370245.35	1364906.06	Аналитический метод	0.1	-
329	370262.26	1364861.93	Аналитический метод	0.1	-
330	370274.93	1364832.23	Аналитический метод	0.1	-
331	370283.02	1364815.93	Аналитический метод	0.1	-
332	370286.02	1364811.81	Аналитический метод	0.1	-
333	370281.17	1364808.28	Аналитический метод	0.1	-
334	370277.87	1364812.81	Аналитический метод	0.1	-
335	370269.48	1364829.72	Аналитический метод	0.1	-
336	370256.70	1364859.68	Аналитический метод	0.1	-

2. Сведения о характерных точках границ объекта					
Обозначение характерных точек границ	**Координаты, м**		**Метод определения координат характерной точки**	**Средняя квадратическая погрешность положения характерной точки (Mt), м**	**Описание обозначения точки на местности (при наличии)**
	X	**Y**			
1	**2**	**3**	**4**	**5**	**6**
337	370239.78	1364903.81	Аналитический метод	0.1	-
338	370221.86	1364946.03	Аналитический метод	0.1	-
339	370197.64	1365006.40	Аналитический метод	0.1	-
340	370203.21	1365008.63	Аналитический метод	0.1	-
341	370202.81	1365020.45	Аналитический метод	0.1	-
342	370194.72	1365061.84	Аналитический метод	0.1	-
343	370184.12	1365085.49	Аналитический метод	0.1	-
344	370172.67	1365117.93	Аналитический метод	0.1	-
345	370170.93	1365145.03	Аналитический метод	0.1	-
346	370167.86	1365165.29	Аналитический метод	0.1	-
347	370167.40	1365171.77	Аналитический метод	0.1	-
348	370166.91	1365178.93	Аналитический метод	0.1	-
349	370166.32	1365187.22	Аналитический метод	0.1	-
232	370150.53	1365200.37	Аналитический метод	0.1	-
350	370228.53	1364945.67	Аналитический метод	0.1	-
351	370242.66	1364912.38	Аналитический метод	0.1	-
352	370269.88	1364932.45	Аналитический метод	0.1	-
353	370275.97	1364936.94	Аналитический метод	0.1	-
354	370273.18	1364943.24	Аналитический метод	0.1	-
355	370265.08	1364943.68	Аналитический метод	0.1	-
350	370228.53	1364945.67	Аналитический метод	0.1	-
356	370256.52	1364939.95	Аналитический метод	0.1	-
357	370256.52	1364940.95	Аналитический метод	0.1	-
358	370257.52	1364940.95	Аналитический метод	0.1	-
359	370257.52	1364939.95	Аналитический метод	0.1	-

2. Сведения о характерных точках границ объекта					
Обозначение характерных точек границ	**Координаты, м**		**Метод определения координат характерной точки**	**Средняя квадратическая погрешность положения характерной точки (Mt), м**	**Описание обозначения точки на местности (при наличии)**
	X	**Y**			
1	**2**	**3**	**4**	**5**	**6**
356	370256.52	1364939.95	Аналитический метод	0.1	-
360	370270.95	1364939.99	Аналитический метод	0.1	-
361	370271.95	1364939.99	Аналитический метод	0.1	-
362	370271.95	1364938.99	Аналитический метод	0.1	-
363	370270.95	1364938.99	Аналитический метод	0.1	-
360	370270.95	1364939.99	Аналитический метод	0.1	-
364	370179.34	1365941.68	Аналитический метод	0.1	-
365	370180.34	1365941.68	Аналитический метод	0.1	-
366	370180.34	1365940.68	Аналитический метод	0.1	-
367	370179.34	1365940.68	Аналитический метод	0.1	-
364	370179.34	1365941.68	Аналитический метод	0.1	-
368	370189.73	1365228.66	Аналитический метод	0.1	-
369	370190.73	1365228.66	Аналитический метод	0.1	-
370	370190.73	1365227.66	Аналитический метод	0.1	-
371	370189.73	1365227.66	Аналитический метод	0.1	-
368	370189.73	1365228.66	Аналитический метод	0.1	-
372	370192.98	1365937.08	Аналитический метод	0.1	-
373	370193.98	1365937.08	Аналитический метод	0.1	-
374	370193.98	1365936.08	Аналитический метод	0.1	-
375	370192.98	1365936.08	Аналитический метод	0.1	-
372	370192.98	1365937.08	Аналитический метод	0.1	-
376	370193.32	1365989.99	Аналитический метод	0.1	-
377	370194.32	1365989.99	Аналитический метод	0.1	-
378	370194.32	1365988.99	Аналитический метод	0.1	-
379	370193.32	1365988.99	Аналитический метод	0.1	-

2. Сведения о характерных точках границ объекта					
Обозначение характерных точек границ	**Координаты, м**		**Метод определения координат характерной точки**	**Средняя квадратическая погрешность положения характерной точки (Mt), м**	**Описание обозначения точки на местности (при наличии)**
	X	**Y**			
1	**2**	**3**	**4**	**5**	**6**
376	370193.32	1365989.99	Аналитический метод	0.1	-
380	370205.34	1365234.73	Аналитический метод	0.1	-
381	370206.34	1365234.73	Аналитический метод	0.1	-
382	370206.34	1365233.73	Аналитический метод	0.1	-
383	370205.34	1365233.73	Аналитический метод	0.1	-
380	370205.34	1365234.73	Аналитический метод	0.1	-
384	370206.55	1365180.51	Аналитический метод	0.1	-
385	370206.55	1365181.51	Аналитический метод	0.1	-
386	370207.55	1365181.51	Аналитический метод	0.1	-
387	370207.55	1365180.51	Аналитический метод	0.1	-
384	370206.55	1365180.51	Аналитический метод	0.1	-
388	370255.51	1364991.12	Аналитический метод	0.1	-
389	370256.51	1364991.12	Аналитический метод	0.1	-
390	370256.51	1364990.12	Аналитический метод	0.1	-
391	370255.51	1364990.12	Аналитический метод	0.1	-
388	370255.51	1364991.12	Аналитический метод	0.1	-
392	370329.37	1364837.22	Аналитический метод	0.1	-
393	370330.37	1364837.22	Аналитический метод	0.1	-
394	370330.37	1364836.22	Аналитический метод	0.1	-
395	370329.37	1364836.22	Аналитический метод	0.1	-
392	370329.37	1364837.22	Аналитический метод	0.1	-
396	370330.70	1364825.13	Аналитический метод	0.1	-
397	370331.70	1364825.13	Аналитический метод	0.1	-
398	370331.70	1364824.13	Аналитический метод	0.1	-
399	370330.70	1364824.13	Аналитический метод	0.1	-

2. Сведения о характерных точках границ объекта					
Обозначение характерных точек границ	**Координаты, м**		**Метод определения координат характерной точки**	**Средняя квадратическая погрешность положения характерной точки (Mt), м**	**Описание обозначения точки на местности (при наличии)**
	X	**Y**			
1	**2**	**3**	**4**	**5**	**6**
396	370330.70	1364825.13	Аналитический метод	0.1	-
400	370380.05	1364832.84	Аналитический метод	0.1	-
401	370380.05	1364833.84	Аналитический метод	0.1	-
402	370381.05	1364833.84	Аналитический метод	0.1	-
403	370381.05	1364832.84	Аналитический метод	0.1	-
400	370380.05	1364832.84	Аналитический метод	0.1	-
404	370381.42	1364821.39	Аналитический метод	0.1	-
405	370382.42	1364821.39	Аналитический метод	0.1	-
406	370382.42	1364820.39	Аналитический метод	0.1	-
407	370381.42	1364820.39	Аналитический метод	0.1	-
404	370381.42	1364821.39	Аналитический метод	0.1	-
408	381937.76	1393889.31	Аналитический метод	0.1	-
409	381964.97	1393907.32	Аналитический метод	0.1	-
410	382002.68	1393936.89	Аналитический метод	0.1	-
411	382046.42	1393891.70	Аналитический метод	0.1	-
412	382098.95	1393922.95	Аналитический метод	0.1	-
413	382175.21	1393983.16	Аналитический метод	0.1	-
414	382262.61	1393914.52	Аналитический метод	0.1	-
415	382279.18	1393901.51	Аналитический метод	0.1	-
416	382284.19	1393882.86	Аналитический метод	0.1	-
417	382286.83	1393882.55	Аналитический метод	0.1	-
418	382292.38	1393881.90	Аналитический метод	0.1	-
419	382295.97	1393895.89	Аналитический метод	0.1	-
420	382411.53	1393884.13	Аналитический метод	0.1	-
421	382422.25	1393883.06	Аналитический метод	0.1	-

2. Сведения о характерных точках границ объекта					
Обозначение характерных точек границ	**Координаты, м**		**Метод определения координат характерной точки**	**Средняя квадратическая погрешность положения характерной точки (Mt), м**	**Описание обозначения точки на местности (при наличии)**
	X	**Y**			
1	**2**	**3**	**4**	**5**	**6**
422	382593.14	1393867.26	Аналитический метод	0.1	-
423	382608.73	1393967.53	Аналитический метод	0.1	-
424	382655.61	1393985.68	Аналитический метод	0.1	-
425	382659.81	1393987.31	Аналитический метод	0.1	-
426	382668.66	1393990.73	Аналитический метод	0.1	-
427	382669.86	1393985.94	Аналитический метод	0.1	-
428	382715.78	1394003.72	Аналитический метод	0.1	-
429	382695.93	1394054.99	Аналитический метод	0.1	-
430	382694.49	1394058.72	Аналитический метод	0.1	-
431	382689.36	1394071.95	Аналитический метод	0.1	-
432	382680.90	1394093.81	Аналитический метод	0.1	-
433	382679.35	1394097.82	Аналитический метод	0.1	-
434	382656.03	1394158.04	Аналитический метод	0.1	-
435	382651.28	1394156.76	Аналитический метод	0.1	-
436	382650.24	1394159.42	Аналитический метод	0.1	-
437	382648.62	1394163.62	Аналитический метод	0.1	-
438	382647.68	1394166.04	Аналитический метод	0.1	-
439	382645.89	1394170.66	Аналитический метод	0.1	-
440	382641.79	1394181.26	Аналитический метод	0.1	-
441	382646.26	1394183.28	Аналитический метод	0.1	-
442	382616.37	1394260.48	Аналитический метод	0.1	-
443	382617.00	1394264.66	Аналитический метод	0.1	-
444	382621.55	1394294.46	Аналитический метод	0.1	-
445	382630.48	1394353.03	Аналитический метод	0.1	-
446	382663.64	1394570.42	Аналитический метод	0.1	-

2. Сведения о характерных точках границ объекта					
Обозначение характерных точек границ	**Координаты, м**		**Метод определения координат характерной точки**	**Средняя квадратическая погрешность положения характерной точки (Mt), м**	**Описание обозначения точки на местности (при наличии)**
	X	**Y**			
1	**2**	**3**	**4**	**5**	**6**
447	382658.79	1394571.16	Аналитический метод	0.1	-
448	382659.76	1394577.51	Аналитический метод	0.1	-
449	382663.94	1394604.92	Аналитический метод	0.1	-
450	382665.54	1394615.31	Аналитический метод	0.1	-
451	382670.07	1394645.10	Аналитический метод	0.1	-
452	382675.94	1394683.56	Аналитический метод	0.1	-
453	382679.26	1394705.33	Аналитический метод	0.1	-
454	382682.87	1394696.54	Аналитический метод	0.1	-
455	382684.10	1394704.56	Аналитический метод	0.1	-
456	382689.95	1394742.92	Аналитический метод	0.1	-
457	382686.10	1394750.18	Аналитический метод	0.1	-
458	382692.03	1394789.06	Аналитический метод	0.1	-
459	382693.09	1394796.00	Аналитический метод	0.1	-
460	382703.23	1394862.53	Аналитический метод	0.1	-
461	382717.80	1395004.95	Аналитический метод	0.1	-
462	382738.57	1395208.10	Аналитический метод	0.1	-
463	382727.22	1395209.82	Аналитический метод	0.1	-
464	382725.73	1395210.05	Аналитический метод	0.1	-
465	382725.73	1395209.61	Аналитический метод	0.1	-
466	382724.73	1395209.61	Аналитический метод	0.1	-
467	382724.73	1395210.20	Аналитический метод	0.1	-
468	382723.24	1395210.43	Аналитический метод	0.1	-
469	382622.12	1395225.78	Аналитический метод	0.1	-
470	382512.43	1395239.98	Аналитический метод	0.1	-
471	382504.10	1395241.05	Аналитический метод	0.1	-

2. Сведения о характерных точках границ объекта					
Обозначение характерных точек границ	**Координаты, м**		**Метод определения координат характерной точки**	**Средняя квадратическая погрешность положения характерной точки (Mt), м**	**Описание обозначения точки на местности (при наличии)**
	X	**Y**			
1	**2**	**3**	**4**	**5**	**6**
472	382504.87	1395247.01	Аналитический метод	0.1	-
473	382513.46	1395245.89	Аналитический метод	0.1	-
474	382622.96	1395231.73	Аналитический метод	0.1	-
475	382723.56	1395216.45	Аналитический метод	0.1	-
476	382727.54	1395215.85	Аналитический метод	0.1	-
477	382739.18	1395214.08	Аналитический метод	0.1	-
478	382741.54	1395237.16	Аналитический метод	0.1	-
479	382742.21	1395243.66	Аналитический метод	0.1	-
480	382743.70	1395258.24	Аналитический метод	0.1	-
481	382753.34	1395352.56	Аналитический метод	0.1	-
482	382753.75	1395356.54	Аналитический метод	0.1	-
483	382759.33	1395411.07	Аналитический метод	0.1	-
484	382738.91	1395416.47	Аналитический метод	0.1	-
485	382734.21	1395417.72	Аналитический метод	0.1	-
486	382718.67	1395421.83	Аналитический метод	0.1	-
487	382714.68	1395422.89	Аналитический метод	0.1	-
488	382695.99	1395427.83	Аналитический метод	0.1	-
489	382692.04	1395428.88	Аналитический метод	0.1	-
490	382684.39	1395430.90	Аналитический метод	0.1	-
491	382680.39	1395431.96	Аналитический метод	0.1	-
492	382668.84	1395435.02	Аналитический метод	0.1	-
493	382664.84	1395436.08	Аналитический метод	0.1	-
494	382635.59	1395443.82	Аналитический метод	0.1	-
495	382628.11	1395445.81	Аналитический метод	0.1	-
496	382624.24	1395446.83	Аналитический метод	0.1	-

2. Сведения о характерных точках границ объекта					
Обозначение характерных точек границ	**Координаты, м**		**Метод определения координат характерной точки**	**Средняя квадратическая погрешность положения характерной точки (Mt), м**	**Описание обозначения точки на местности (при наличии)**
	X	**Y**			
1	**2**	**3**	**4**	**5**	**6**
497	382607.52	1395451.25	Аналитический метод	0.1	-
498	382603.64	1395452.28	Аналитический метод	0.1	-
499	382591.93	1395455.38	Аналитический метод	0.1	-
500	382521.20	1395474.11	Аналитический метод	0.1	-
501	382518.67	1395474.78	Аналитический метод	0.1	-
502	382525.78	1395515.79	Аналитический метод	0.1	-
503	382558.29	1395510.16	Аналитический метод	0.1	-
504	382557.43	1395505.19	Аналитический метод	0.1	-
505	382556.35	1395498.94	Аналитический метод	0.1	-
506	382590.13	1395490.00	Аналитический метод	0.1	-
507	382605.34	1395485.97	Аналитический метод	0.1	-
508	382633.90	1395478.41	Аналитический метод	0.1	-
509	382644.03	1395475.73	Аналитический метод	0.1	-
510	382662.67	1395470.79	Аналитический метод	0.1	-
511	382667.22	1395469.59	Аналитический метод	0.1	-
512	382675.19	1395467.48	Аналитический метод	0.1	-
513	382679.77	1395466.27	Аналитический метод	0.1	-
514	382687.84	1395464.13	Аналитический метод	0.1	-
515	382692.26	1395462.96	Аналитический метод	0.1	-
516	382710.44	1395458.15	Аналитический метод	0.1	-
517	382714.90	1395456.96	Аналитический метод	0.1	-
518	382740.38	1395450.22	Аналитический метод	0.1	-
519	382745.56	1395448.85	Аналитический метод	0.1	-
520	382781.80	1395439.26	Аналитический метод	0.1	-
521	382792.07	1395436.54	Аналитический метод	0.1	-

2. Сведения о характерных точках границ объекта					
Обозначение характерных точек границ	**Координаты, м**		**Метод определения координат характерной точки**	**Средняя квадратическая погрешность положения характерной точки (Mt), м**	**Описание обозначения точки на местности (при наличии)**
	X	**Y**			
1	**2**	**3**	**4**	**5**	**6**
522	382795.02	1395435.75	Аналитический метод	0.1	-
523	382787.61	1395363.27	Аналитический метод	0.1	-
524	382786.21	1395349.57	Аналитический метод	0.1	-
525	382776.53	1395254.88	Аналитический метод	0.1	-
526	382772.05	1395211.10	Аналитический метод	0.1	-
527	382774.35	1395210.97	Аналитический метод	0.1	-
528	382778.36	1395210.73	Аналитический метод	0.1	-
529	382951.62	1395200.51	Аналитический метод	0.1	-
530	382964.44	1395199.76	Аналитический метод	0.1	-
531	382959.66	1395157.82	Аналитический метод	0.1	-
532	382953.70	1395158.52	Аналитический метод	0.1	-
533	382957.92	1395194.13	Аналитический метод	0.1	-
534	382950.92	1395194.55	Аналитический метод	0.1	-
535	382777.44	1395204.77	Аналитический метод	0.1	-
536	382773.43	1395205.01	Аналитический метод	0.1	-
537	382771.44	1395205.13	Аналитический метод	0.1	-
538	382756.98	1395063.68	Аналитический метод	0.1	-
539	382741.72	1394914.46	Аналитический метод	0.1	-
540	382738.82	1394886.13	Аналитический метод	0.1	-
541	382717.57	1394737.64	Аналитический метод	0.1	-
542	382711.88	1394700.32	Аналитический метод	0.1	-
543	382711.28	1394696.43	Аналитический метод	0.1	-
544	382707.43	1394705.02	Аналитический метод	0.1	-
545	382706.83	1394701.09	Аналитический метод	0.1	-
546	382700.06	1394656.67	Аналитический метод	0.1	-

2. Сведения о характерных точках границ объекта					
Обозначение характерных точек границ	**Координаты, м**		**Метод определения координат характерной точки**	**Средняя квадратическая погрешность положения характерной точки (Mt), м**	**Описание обозначения точки на местности (при наличии)**
	X	**Y**			
1	**2**	**3**	**4**	**5**	**6**
547	382703.96	1394648.43	Аналитический метод	0.1	-
548	382699.61	1394619.87	Аналитический метод	0.1	-
549	382694.55	1394618.52	Аналитический метод	0.1	-
550	382693.78	1394613.15	Аналитический метод	0.1	-
551	382697.54	1394606.35	Аналитический метод	0.1	-
552	382692.39	1394572.54	Аналитический метод	0.1	-
553	382691.42	1394566.18	Аналитический метод	0.1	-
554	382686.38	1394566.95	Аналитический метод	0.1	-
555	382653.22	1394349.56	Аналитический метод	0.1	-
556	382640.03	1394263.07	Аналитический метод	0.1	-
557	382667.26	1394192.73	Аналитический метод	0.1	-
558	382671.79	1394195.16	Аналитический метод	0.1	-
559	382676.78	1394182.27	Аналитический метод	0.1	-
560	382678.61	1394177.54	Аналитический метод	0.1	-
561	382682.73	1394166.91	Аналитический метод	0.1	-
562	382678.00	1394165.01	Аналитический метод	0.1	-
563	382701.51	1394104.27	Аналитический метод	0.1	-
564	382703.17	1394100.00	Аналитический метод	0.1	-
565	382710.81	1394080.25	Аналитический метод	0.1	-
566	382723.03	1394048.69	Аналитический метод	0.1	-
567	382724.48	1394044.96	Аналитический метод	0.1	-
568	382737.99	1394010.07	Аналитический метод	0.1	-
569	382743.40	1393996.08	Аналитический метод	0.1	-
570	382745.53	1393990.58	Аналитический метод	0.1	-
571	382675.57	1393963.49	Аналитический метод	0.1	-

2. Сведения о характерных точках границ объекта					
Обозначение характерных точек границ	**Координаты, м**		**Метод определения координат характерной точки**	**Средняя квадратическая погрешность положения характерной точки (Mt), м**	**Описание обозначения точки на местности (при наличии)**
	X	**Y**			
1	**2**	**3**	**4**	**5**	**6**
572	382675.73	1393962.66	Аналитический метод	0.1	-
573	382676.76	1393958.48	Аналитический метод	0.1	-
574	382673.50	1393957.22	Аналитический метод	0.1	-
575	382638.41	1393943.64	Аналитический метод	0.1	-
576	382629.19	1393884.34	Аналитический метод	0.1	-
577	382615.10	1393793.67	Аналитический метод	0.1	-
578	382592.06	1393645.45	Аналитический метод	0.1	-
579	382587.65	1393617.05	Аналитический метод	0.1	-
580	382589.36	1393540.34	Аналитический метод	0.1	-
581	382591.03	1393465.25	Аналитический метод	0.1	-
582	382588.97	1393420.10	Аналитический метод	0.1	-
583	382587.81	1393394.55	Аналитический метод	0.1	-
584	382587.63	1393390.56	Аналитический метод	0.1	-
585	382585.42	1393341.88	Аналитический метод	0.1	-
586	382581.25	1393250.15	Аналитический метод	0.1	-
587	382575.09	1393114.65	Аналитический метод	0.1	-
588	382574.77	1393107.68	Аналитический метод	0.1	-
589	382572.79	1393107.95	Аналитический метод	0.1	-
590	382570.29	1393108.29	Аналитический метод	0.1	-
591	382569.68	1393094.73	Аналитический метод	0.1	-
592	382572.86	1393094.06	Аналитический метод	0.1	-
593	382574.14	1393093.80	Аналитический метод	0.1	-
594	382572.97	1393068.01	Аналитический метод	0.1	-
595	382572.68	1393061.77	Аналитический метод	0.1	-
596	382571.92	1393045.06	Аналитический метод	0.1	-

2. Сведения о характерных точках границ объекта					
Обозначение характерных точек границ	**Координаты, м**		**Метод определения координат характерной точки**	**Средняя квадратическая погрешность положения характерной точки (Mt), м**	**Описание обозначения точки на местности (при наличии)**
	X	**Y**			
1	**2**	**3**	**4**	**5**	**6**
597	382571.30	1393031.32	Аналитический метод	0.1	-
598	382570.58	1393015.48	Аналитический метод	0.1	-
599	382570.48	1393013.23	Аналитический метод	0.1	-
600	382565.43	1393014.56	Аналитический метод	0.1	-
601	382563.44	1392970.66	Аналитический метод	0.1	-
602	382568.61	1392972.18	Аналитический метод	0.1	-
603	382567.67	1392951.46	Аналитический метод	0.1	-
604	382567.37	1392944.94	Аналитический метод	0.1	-
605	382565.90	1392912.46	Аналитический метод	0.1	-
606	382505.70	1392775.07	Аналитический метод	0.1	-
607	382498.23	1392760.13	Аналитический метод	0.1	-
608	382475.97	1392758.03	Аналитический метод	0.1	-
609	382440.43	1392754.67	Аналитический метод	0.1	-
610	382433.37	1392754.01	Аналитический метод	0.1	-
611	382404.94	1392751.33	Аналитический метод	0.1	-
612	382350.34	1392746.17	Аналитический метод	0.1	-
613	382333.09	1392744.54	Аналитический метод	0.1	-
614	382313.75	1392742.61	Аналитический метод	0.1	-
615	382317.16	1392748.16	Аналитический метод	0.1	-
616	382298.82	1392746.43	Аналитический метод	0.1	-
617	382255.58	1392742.35	Аналитический метод	0.1	-
618	382251.16	1392741.93	Аналитический метод	0.1	-
619	382180.66	1392735.28	Аналитический метод	0.1	-
620	382180.73	1392730.16	Аналитический метод	0.1	-
621	382174.22	1392729.55	Аналитический метод	0.1	-

2. Сведения о характерных точках границ объекта					
Обозначение характерных точек границ	**Координаты, м**		**Метод определения координат характерной точки**	**Средняя квадратическая погрешность положения характерной точки (Mt), м**	**Описание обозначения точки на местности (при наличии)**
	X	**Y**			
1	**2**	**3**	**4**	**5**	**6**
622	382139.01	1392731.64	Аналитический метод	0.1	-
623	382129.63	1392732.20	Аналитический метод	0.1	-
624	382114.27	1392733.11	Аналитический метод	0.1	-
625	382108.00	1392698.36	Аналитический метод	0.1	-
626	382084.37	1392702.56	Аналитический метод	0.1	-
627	382079.67	1392676.49	Аналитический метод	0.1	-
628	382076.72	1392677.03	Аналитический метод	0.1	-
629	382081.42	1392703.08	Аналитический метод	0.1	-
630	382075.51	1392704.13	Аналитический метод	0.1	-
631	382079.80	1392727.92	Аналитический метод	0.1	-
632	382087.00	1392767.79	Аналитический метод	0.1	-
633	382109.46	1392766.46	Аналитический метод	0.1	-
634	382117.58	1392765.97	Аналитический метод	0.1	-
635	382122.25	1392765.70	Аналитический метод	0.1	-
636	382133.13	1392765.05	Аналитический метод	0.1	-
637	382137.65	1392764.78	Аналитический метод	0.1	-
638	382173.64	1392762.64	Аналитический метод	0.1	-
639	382180.28	1392763.27	Аналитический метод	0.1	-
640	382180.34	1392758.35	Аналитический метод	0.1	-
641	382254.66	1392765.37	Аналитический метод	0.1	-
642	382258.78	1392765.75	Аналитический метод	0.1	-
643	382296.66	1392769.33	Аналитический метод	0.1	-
644	382325.31	1392772.03	Аналитический метод	0.1	-
645	382326.37	1392777.06	Аналитический метод	0.1	-
646	382346.89	1392778.99	Аналитический метод	0.1	-

2. Сведения о характерных точках границ объекта					
Обозначение характерных точек границ	**Координаты, м**		**Метод определения координат характерной точки**	**Средняя квадратическая погрешность положения характерной точки (Mt), м**	**Описание обозначения точки на местности (при наличии)**
	X	**Y**			
1	**2**	**3**	**4**	**5**	**6**
647	382350.89	1392779.37	Аналитический метод	0.1	-
648	382362.10	1392780.43	Аналитический метод	0.1	-
649	382411.88	1392785.13	Аналитический метод	0.1	-
650	382424.73	1392786.34	Аналитический метод	0.1	-
651	382431.35	1392786.96	Аналитический метод	0.1	-
652	382472.87	1392790.88	Аналитический метод	0.1	-
653	382476.76	1392791.25	Аналитический метод	0.1	-
654	382533.21	1392920.08	Аналитический метод	0.1	-
655	382535.05	1392960.61	Аналитический метод	0.1	-
656	382539.74	1392962.93	Аналитический метод	0.1	-
657	382540.07	1392963.09	Аналитический метод	0.1	-
658	382542.51	1393016.76	Аналитический метод	0.1	-
659	382542.68	1393020.42	Аналитический метод	0.1	-
660	382537.82	1393021.57	Аналитический метод	0.1	-
661	382538.63	1393039.31	Аналитический метод	0.1	-
662	382539.09	1393049.54	Аналитический метод	0.1	-
663	382535.66	1393050.07	Аналитический метод	0.1	-
664	382527.82	1393052.48	Аналитический метод	0.1	-
665	382527.82	1393052.28	Аналитический метод	0.1	-
666	382526.82	1393052.28	Аналитический метод	0.1	-
667	382526.82	1393052.79	Аналитический метод	0.1	-
668	382471.28	1393069.83	Аналитический метод	0.1	-
669	382456.72	1393075.29	Аналитический метод	0.1	-
670	382419.03	1393089.42	Аналитический метод	0.1	-
671	382400.59	1392991.52	Аналитический метод	0.1	-

2. Сведения о характерных точках границ объекта					
Обозначение характерных точек границ	**Координаты, м**		**Метод определения координат характерной точки**	**Средняя квадратическая погрешность положения характерной точки (Mt), м**	**Описание обозначения точки на местности (при наличии)**
	X	**Y**			
1	**2**	**3**	**4**	**5**	**6**
672	382394.70	1392992.63	Аналитический метод	0.1	-
673	382412.69	1393088.15	Аналитический метод	0.1	-
674	382408.41	1393088.83	Аналитический метод	0.1	-
675	382409.11	1393093.24	Аналитический метод	0.1	-
676	382266.50	1393149.29	Аналитический метод	0.1	-
677	382266.11	1393148.22	Аналитический метод	0.1	-
678	382258.30	1393150.93	Аналитический метод	0.1	-
679	382259.09	1393153.13	Аналитический метод	0.1	-
680	382192.97	1393164.49	Аналитический метод	0.1	-
681	382182.22	1393099.53	Аналитический метод	0.1	-
682	382176.30	1393100.51	Аналитический метод	0.1	-
683	382191.95	1393195.10	Аналитический метод	0.1	-
684	382197.87	1393194.12	Аналитический метод	0.1	-
685	382193.94	1393170.41	Аналитический метод	0.1	-
686	382261.16	1393158.86	Аналитический метод	0.1	-
687	382262.15	1393161.60	Аналитический метод	0.1	-
688	382266.08	1393160.13	Аналитический метод	0.1	-
689	382284.62	1393166.69	Аналитический метод	0.1	-
690	382293.24	1393163.38	Аналитический метод	0.1	-
691	382268.94	1393154.78	Аналитический метод	0.1	-
692	382416.23	1393096.89	Аналитический метод	0.1	-
693	382416.60	1393096.74	Аналитический метод	0.1	-
694	382458.03	1393081.21	Аналитический метод	0.1	-
695	382458.94	1393080.87	Аналитический метод	0.1	-
696	382470.04	1393076.70	Аналитический метод	0.1	-

2. Сведения о характерных точках границ объекта					
Обозначение характерных точек границ	**Координаты, м**		**Метод определения координат характерной точки**	**Средняя квадратическая погрешность положения характерной точки (Mt), м**	**Описание обозначения точки на местности (при наличии)**
	X	**Y**			
1	**2**	**3**	**4**	**5**	**6**
697	382473.21	1393075.52	Аналитический метод	0.1	-
698	382496.15	1393068.48	Аналитический метод	0.1	-
699	382537.00	1393055.94	Аналитический метод	0.1	-
700	382539.37	1393055.57	Аналитический метод	0.1	-
701	382539.48	1393058.03	Аналитический метод	0.1	-
702	382540.37	1393077.56	Аналитический метод	0.1	-
703	382540.55	1393081.56	Аналитический метод	0.1	-
704	382541.39	1393099.96	Аналитический метод	0.1	-
705	382537.33	1393101.56	Аналитический метод	0.1	-
706	382536.86	1393108.02	Аналитический метод	0.1	-
707	382541.62	1393105.14	Аналитический метод	0.1	-
708	382542.03	1393114.03	Аналитический метод	0.1	-
709	382536.51	1393113.92	Аналитический метод	0.1	-
710	382535.56	1393125.75	Аналитический метод	0.1	-
711	382542.43	1393122.84	Аналитический метод	0.1	-
712	382543.19	1393139.57	Аналитический метод	0.1	-
713	382548.28	1393251.65	Аналитический метод	0.1	-
714	382549.23	1393272.50	Аналитический метод	0.1	-
715	382549.49	1393278.33	Аналитический метод	0.1	-
716	382552.45	1393343.38	Аналитический метод	0.1	-
717	382554.64	1393391.63	Аналитический метод	0.1	-
718	382554.83	1393395.63	Аналитический метод	0.1	-
719	382556.01	1393421.60	Аналитический метод	0.1	-
720	382558.01	1393465.63	Аналитический метод	0.1	-
721	382556.36	1393539.61	Аналитический метод	0.1	-

2. Сведения о характерных точках границ объекта					
Обозначение характерных точек границ	**Координаты, м**		**Метод определения координат характерной точки**	**Средняя квадратическая погрешность положения характерной точки (Mt), м**	**Описание обозначения точки на местности (при наличии)**
	X	**Y**			
1	**2**	**3**	**4**	**5**	**6**
722	382554.59	1393619.23	Аналитический метод	0.1	-
723	382578.75	1393774.69	Аналитический метод	0.1	-
724	382592.22	1393861.32	Аналитический метод	0.1	-
725	382421.38	1393877.12	Аналитический метод	0.1	-
726	382410.66	1393878.18	Аналитический метод	0.1	-
727	382300.50	1393889.40	Аналитический метод	0.1	-
728	382296.89	1393875.33	Аналитический метод	0.1	-
729	382279.45	1393877.38	Аналитический метод	0.1	-
730	382277.65	1393884.08	Аналитический метод	0.1	-
731	382273.90	1393898.03	Аналитический метод	0.1	-
732	382261.49	1393907.77	Аналитический метод	0.1	-
733	382175.22	1393975.52	Аналитический метод	0.1	-
734	382102.35	1393917.99	Аналитический метод	0.1	-
735	382045.41	1393884.12	Аналитический метод	0.1	-
736	382002.13	1393928.83	Аналитический метод	0.1	-
737	381968.48	1393902.45	Аналитический метод	0.1	-
738	381941.08	1393884.30	Аналитический метод	0.1	-
408	381937.76	1393889.31	Аналитический метод	0.1	-
739	382107.41	1392779.87	Аналитический метод	0.1	-
740	382108.41	1392779.87	Аналитический метод	0.1	-
741	382108.41	1392778.87	Аналитический метод	0.1	-
742	382107.41	1392778.87	Аналитический метод	0.1	-
739	382107.41	1392779.87	Аналитический метод	0.1	-
743	382114.02	1392779.53	Аналитический метод	0.1	-
744	382115.02	1392779.53	Аналитический метод	0.1	-

2. Сведения о характерных точках границ объекта					
Обозначение характерных точек границ	**Координаты, м**		**Метод определения координат характерной точки**	**Средняя квадратическая погрешность положения характерной точки (Mt), м**	**Описание обозначения точки на местности (при наличии)**
	X	**Y**			
1	**2**	**3**	**4**	**5**	**6**
745	382115.02	1392778.53	Аналитический метод	0.1	-
746	382114.02	1392778.53	Аналитический метод	0.1	-
743	382114.02	1392779.53	Аналитический метод	0.1	-
747	382127.96	1392778.68	Аналитический метод	0.1	-
748	382128.96	1392778.68	Аналитический метод	0.1	-
749	382128.96	1392777.68	Аналитический метод	0.1	-
750	382127.96	1392777.68	Аналитический метод	0.1	-
747	382127.96	1392778.68	Аналитический метод	0.1	-
751	382129.65	1392729.64	Аналитический метод	0.1	-
752	382130.65	1392729.64	Аналитический метод	0.1	-
753	382130.65	1392728.64	Аналитический метод	0.1	-
754	382129.65	1392728.64	Аналитический метод	0.1	-
751	382129.65	1392729.64	Аналитический метод	0.1	-
755	382131.13	1392728.76	Аналитический метод	0.1	-
756	382132.13	1392728.76	Аналитический метод	0.1	-
757	382132.13	1392727.76	Аналитический метод	0.1	-
758	382131.13	1392727.76	Аналитический метод	0.1	-
755	382131.13	1392728.76	Аналитический метод	0.1	-
759	382142.55	1392778.03	Аналитический метод	0.1	-
760	382143.55	1392778.03	Аналитический метод	0.1	-
761	382143.55	1392777.03	Аналитический метод	0.1	-
762	382142.55	1392777.03	Аналитический метод	0.1	-
759	382142.55	1392778.03	Аналитический метод	0.1	-
763	382177.16	1393271.63	Аналитический метод	0.1	-
764	382177.47	1393273.65	Аналитический метод	0.1	-

2. Сведения о характерных точках границ объекта					
Обозначение характерных точек границ	**Координаты, м**		**Метод определения координат характерной точки**	**Средняя квадратическая погрешность положения характерной точки (Mt), м**	**Описание обозначения точки на местности (при наличии)**
	X	**Y**			
1	**2**	**3**	**4**	**5**	**6**
765	382178.38	1393274.59	Аналитический метод	0.1	-
766	382179.57	1393275.00	Аналитический метод	0.1	-
767	382182.47	1393275.75	Аналитический метод	0.1	-
768	382184.66	1393276.32	Аналитический метод	0.1	-
769	382187.22	1393276.98	Аналитический метод	0.1	-
770	382188.73	1393277.37	Аналитический метод	0.1	-
771	382187.83	1393271.86	Аналитический метод	0.1	-
772	382182.03	1393271.18	Аналитический метод	0.1	-
763	382177.16	1393271.63	Аналитический метод	0.1	-
773	382179.27	1393285.50	Аналитический метод	0.1	-
774	382179.89	1393289.54	Аналитический метод	0.1	-
775	382190.49	1393288.20	Аналитический метод	0.1	-
776	382189.43	1393281.67	Аналитический метод	0.1	-
777	382184.30	1393283.59	Аналитический метод	0.1	-
773	382179.27	1393285.50	Аналитический метод	0.1	-
778	382206.82	1393378.05	Аналитический метод	0.1	-
779	382209.25	1393393.23	Аналитический метод	0.1	-
780	382223.47	1393481.87	Аналитический метод	0.1	-
781	382229.39	1393480.92	Аналитический метод	0.1	-
782	382212.74	1393377.10	Аналитический метод	0.1	-
783	382208.12	1393377.84	Аналитический метод	0.1	-
778	382206.82	1393378.05	Аналитический метод	0.1	-
784	382257.38	1392734.18	Аналитический метод	0.1	-
785	382257.38	1392735.18	Аналитический метод	0.1	-
786	382258.38	1392735.18	Аналитический метод	0.1	-

2. Сведения о характерных точках границ объекта					
Обозначение характерных точек границ	**Координаты, м**		**Метод определения координат характерной точки**	**Средняя квадратическая погрешность положения характерной точки (Mt), м**	**Описание обозначения точки на местности (при наличии)**
	X	**Y**			
1	**2**	**3**	**4**	**5**	**6**
787	382258.38	1392734.18	Аналитический метод	0.1	-
784	382257.38	1392734.18	Аналитический метод	0.1	-
788	382257.49	1392772.03	Аналитический метод	0.1	-
789	382257.49	1392773.03	Аналитический метод	0.1	-
790	382258.49	1392773.03	Аналитический метод	0.1	-
791	382258.49	1392772.03	Аналитический метод	0.1	-
788	382257.49	1392772.03	Аналитический метод	0.1	-
792	382258.30	1392776.95	Аналитический метод	0.1	-
793	382258.30	1392777.95	Аналитический метод	0.1	-
794	382259.30	1392777.95	Аналитический метод	0.1	-
795	382259.30	1392776.95	Аналитический метод	0.1	-
792	382258.30	1392776.95	Аналитический метод	0.1	-
796	382271.03	1392782.71	Аналитический метод	0.1	-
797	382271.03	1392783.71	Аналитический метод	0.1	-
798	382272.03	1392783.71	Аналитический метод	0.1	-
799	382272.03	1392782.71	Аналитический метод	0.1	-
796	382271.03	1392782.71	Аналитический метод	0.1	-
800	382302.98	1392739.04	Аналитический метод	0.1	-
801	382302.98	1392740.04	Аналитический метод	0.1	-
802	382303.98	1392740.04	Аналитический метод	0.1	-
803	382303.98	1392739.04	Аналитический метод	0.1	-
800	382302.98	1392739.04	Аналитический метод	0.1	-
804	382314.22	1392740.39	Аналитический метод	0.1	-
805	382314.22	1392741.39	Аналитический метод	0.1	-
806	382315.22	1392741.39	Аналитический метод	0.1	-

2. Сведения о характерных точках границ объекта					
Обозначение характерных точек границ	**Координаты, м**		**Метод определения координат характерной точки**	**Средняя квадратическая погрешность положения характерной точки (Mt), м**	**Описание обозначения точки на местности (при наличии)**
	X	**Y**			
1	**2**	**3**	**4**	**5**	**6**
807	382315.22	1392740.39	Аналитический метод	0.1	-
804	382314.22	1392740.39	Аналитический метод	0.1	-
808	382317.99	1392787.00	Аналитический метод	0.1	-
809	382317.99	1392788.00	Аналитический метод	0.1	-
810	382318.99	1392788.00	Аналитический метод	0.1	-
811	382318.99	1392787.00	Аналитический метод	0.1	-
808	382317.99	1392787.00	Аналитический метод	0.1	-
812	382329.91	1392788.87	Аналитический метод	0.1	-
813	382330.91	1392788.87	Аналитический метод	0.1	-
814	382330.91	1392787.87	Аналитический метод	0.1	-
815	382329.91	1392787.87	Аналитический метод	0.1	-
812	382329.91	1392788.87	Аналитический метод	0.1	-
816	382330.80	1392742.83	Аналитический метод	0.1	-
817	382331.80	1392742.83	Аналитический метод	0.1	-
818	382331.80	1392741.83	Аналитический метод	0.1	-
819	382330.80	1392741.83	Аналитический метод	0.1	-
816	382330.80	1392742.83	Аналитический метод	0.1	-
820	382346.42	1392790.33	Аналитический метод	0.1	-
821	382347.42	1392790.33	Аналитический метод	0.1	-
822	382347.42	1392789.33	Аналитический метод	0.1	-
823	382346.42	1392789.33	Аналитический метод	0.1	-
820	382346.42	1392790.33	Аналитический метод	0.1	-
824	382426.60	1394878.27	Аналитический метод	0.1	-
825	382427.63	1394888.22	Аналитический метод	0.1	-
826	382432.84	1394888.05	Аналитический метод	0.1	-

2. Сведения о характерных точках границ объекта					
Обозначение характерных точек границ	**Координаты, м**		**Метод определения координат характерной точки**	**Средняя квадратическая погрешность положения характерной точки (Mt), м**	**Описание обозначения точки на местности (при наличии)**
	X	**Y**			
1	**2**	**3**	**4**	**5**	**6**
827	382437.66	1394887.65	Аналитический метод	0.1	-
828	382436.43	1394877.74	Аналитический метод	0.1	-
829	382431.04	1394877.93	Аналитический метод	0.1	-
824	382426.60	1394878.27	Аналитический метод	0.1	-
830	382432.30	1392750.43	Аналитический метод	0.1	-
831	382432.30	1392751.43	Аналитический метод	0.1	-
832	382433.30	1392751.43	Аналитический метод	0.1	-
833	382433.30	1392750.43	Аналитический метод	0.1	-
830	382432.30	1392750.43	Аналитический метод	0.1	-
834	382439.48	1393290.85	Аналитический метод	0.1	-
835	382445.52	1393395.82	Аналитический метод	0.1	-
836	382451.51	1393395.47	Аналитический метод	0.1	-
837	382446.01	1393299.87	Аналитический метод	0.1	-
838	382445.75	1393295.32	Аналитический метод	0.1	-
839	382445.47	1393290.50	Аналитический метод	0.1	-
834	382439.48	1393290.85	Аналитический метод	0.1	-
840	382440.63	1392799.05	Аналитический метод	0.1	-
841	382440.81	1392800.04	Аналитический метод	0.1	-
842	382441.80	1392799.86	Аналитический метод	0.1	-
843	382441.62	1392798.88	Аналитический метод	0.1	-
840	382440.63	1392799.05	Аналитический метод	0.1	-
844	382514.51	1393396.55	Аналитический метод	0.1	-
845	382514.51	1393397.55	Аналитический метод	0.1	-
846	382515.51	1393397.55	Аналитический метод	0.1	-
847	382515.51	1393396.55	Аналитический метод	0.1	-

2. Сведения о характерных точках границ объекта					
Обозначение характерных точек границ	**Координаты, м**		**Метод определения координат характерной точки**	**Средняя квадратическая погрешность положения характерной точки (Mt), м**	**Описание обозначения точки на местности (при наличии)**
	X	**Y**			
1	**2**	**3**	**4**	**5**	**6**
844	382514.51	1393396.55	Аналитический метод	0.1	-
848	382526.03	1393066.21	Аналитический метод	0.1	-
849	382527.03	1393066.21	Аналитический метод	0.1	-
850	382527.03	1393065.21	Аналитический метод	0.1	-
851	382526.03	1393065.21	Аналитический метод	0.1	-
848	382526.03	1393066.21	Аналитический метод	0.1	-
852	382526.45	1393045.85	Аналитический метод	0.1	-
853	382526.45	1393046.85	Аналитический метод	0.1	-
854	382527.45	1393046.85	Аналитический метод	0.1	-
855	382527.45	1393045.85	Аналитический метод	0.1	-
852	382526.45	1393045.85	Аналитический метод	0.1	-
856	382527.14	1393079.98	Аналитический метод	0.1	-
857	382528.14	1393079.98	Аналитический метод	0.1	-
858	382528.14	1393078.98	Аналитический метод	0.1	-
859	382527.14	1393078.98	Аналитический метод	0.1	-
856	382527.14	1393079.98	Аналитический метод	0.1	-
860	382544.02	1395455.28	Аналитический метод	0.1	-
861	382545.02	1395455.28	Аналитический метод	0.1	-
862	382545.02	1395454.28	Аналитический метод	0.1	-
863	382544.02	1395454.28	Аналитический метод	0.1	-
860	382544.02	1395455.28	Аналитический метод	0.1	-
864	382551.47	1395453.52	Аналитический метод	0.1	-
865	382552.47	1395453.52	Аналитический метод	0.1	-
866	382552.47	1395452.52	Аналитический метод	0.1	-
867	382551.47	1395452.52	Аналитический метод	0.1	-

2. Сведения о характерных точках границ объекта					
Обозначение характерных точек границ	**Координаты, м**		**Метод определения координат характерной точки**	**Средняя квадратическая погрешность положения характерной точки (Mt), м**	**Описание обозначения точки на местности (при наличии)**
	X	**Y**			
1	**2**	**3**	**4**	**5**	**6**
864	382551.47	1395453.52	Аналитический метод	0.1	-
868	382559.53	1395502.99	Аналитический метод	0.1	-
869	382560.53	1395502.99	Аналитический метод	0.1	-
870	382560.53	1395501.99	Аналитический метод	0.1	-
871	382559.53	1395501.99	Аналитический метод	0.1	-
868	382559.53	1395502.99	Аналитический метод	0.1	-
872	382560.71	1395451.11	Аналитический метод	0.1	-
873	382561.71	1395451.11	Аналитический метод	0.1	-
874	382561.71	1395450.11	Аналитический метод	0.1	-
875	382560.71	1395450.11	Аналитический метод	0.1	-
872	382560.71	1395451.11	Аналитический метод	0.1	-
876	382563.20	1395450.25	Аналитический метод	0.1	-
877	382564.20	1395450.25	Аналитический метод	0.1	-
878	382564.20	1395449.25	Аналитический метод	0.1	-
879	382563.20	1395449.25	Аналитический метод	0.1	-
876	382563.20	1395450.25	Аналитический метод	0.1	-
880	382566.62	1395449.71	Аналитический метод	0.1	-
881	382567.62	1395449.71	Аналитический метод	0.1	-
882	382567.62	1395448.71	Аналитический метод	0.1	-
883	382566.62	1395448.71	Аналитический метод	0.1	-
880	382566.62	1395449.71	Аналитический метод	0.1	-
884	382568.77	1395500.59	Аналитический метод	0.1	-
885	382569.77	1395500.59	Аналитический метод	0.1	-
886	382569.77	1395499.59	Аналитический метод	0.1	-
887	382568.77	1395499.59	Аналитический метод	0.1	-

2. Сведения о характерных точках границ объекта					
Обозначение характерных точек границ	**Координаты, м**		**Метод определения координат характерной точки**	**Средняя квадратическая погрешность положения характерной точки (Mt), м**	**Описание обозначения точки на местности (при наличии)**
	X	**Y**			
1	**2**	**3**	**4**	**5**	**6**
884	382568.77	1395500.59	Аналитический метод	0.1	-
888	382571.38	1395499.03	Аналитический метод	0.1	-
889	382571.38	1395500.03	Аналитический метод	0.1	-
890	382572.38	1395500.03	Аналитический метод	0.1	-
891	382572.38	1395499.03	Аналитический метод	0.1	-
888	382571.38	1395499.03	Аналитический метод	0.1	-
892	382574.17	1395447.13	Аналитический метод	0.1	-
893	382575.17	1395447.13	Аналитический метод	0.1	-
894	382575.17	1395446.13	Аналитический метод	0.1	-
895	382574.17	1395446.13	Аналитический метод	0.1	-
892	382574.17	1395447.13	Аналитический метод	0.1	-
896	382574.67	1393033.64	Аналитический метод	0.1	-
897	382575.67	1393033.64	Аналитический метод	0.1	-
898	382575.67	1393032.64	Аналитический метод	0.1	-
899	382574.67	1393032.64	Аналитический метод	0.1	-
896	382574.67	1393033.64	Аналитический метод	0.1	-
900	382575.00	1395499.53	Аналитический метод	0.1	-
901	382576.00	1395499.53	Аналитический метод	0.1	-
902	382576.00	1395498.53	Аналитический метод	0.1	-
903	382575.00	1395498.53	Аналитический метод	0.1	-
900	382575.00	1395499.53	Аналитический метод	0.1	-
904	382575.04	1393040.07	Аналитический метод	0.1	-
905	382576.04	1393040.07	Аналитический метод	0.1	-
906	382576.04	1393039.07	Аналитический метод	0.1	-
907	382575.04	1393039.07	Аналитический метод	0.1	-

2. Сведения о характерных точках границ объекта					
Обозначение характерных точек границ	**Координаты, м**		**Метод определения координат характерной точки**	**Средняя квадратическая погрешность положения характерной точки (Mt), м**	**Описание обозначения точки на местности (при наличии)**
	X	**Y**			
1	**2**	**3**	**4**	**5**	**6**
904	382575.04	1393040.07	Аналитический метод	0.1	-
908	382575.57	1393042.37	Аналитический метод	0.1	-
909	382575.57	1393043.37	Аналитический метод	0.1	-
910	382576.57	1393043.37	Аналитический метод	0.1	-
911	382576.57	1393042.37	Аналитический метод	0.1	-
908	382575.57	1393042.37	Аналитический метод	0.1	-
912	382575.88	1393066.11	Аналитический метод	0.1	-
913	382576.88	1393066.11	Аналитический метод	0.1	-
914	382576.88	1393065.11	Аналитический метод	0.1	-
915	382575.88	1393065.11	Аналитический метод	0.1	-
912	382575.88	1393066.11	Аналитический метод	0.1	-
916	382576.73	1393063.79	Аналитический метод	0.1	-
917	382577.73	1393063.79	Аналитический метод	0.1	-
918	382577.73	1393062.79	Аналитический метод	0.1	-
919	382576.73	1393062.79	Аналитический метод	0.1	-
916	382576.73	1393063.79	Аналитический метод	0.1	-
920	382580.80	1395445.72	Аналитический метод	0.1	-
921	382581.80	1395445.72	Аналитический метод	0.1	-
922	382581.80	1395444.72	Аналитический метод	0.1	-
923	382580.80	1395444.72	Аналитический метод	0.1	-
920	382580.80	1395445.72	Аналитический метод	0.1	-
924	382582.87	1395496.97	Аналитический метод	0.1	-
925	382583.87	1395496.97	Аналитический метод	0.1	-
926	382583.87	1395495.97	Аналитический метод	0.1	-
927	382582.87	1395495.97	Аналитический метод	0.1	-

2. Сведения о характерных точках границ объекта					
Обозначение характерных точек границ	**Координаты, м**		**Метод определения координат характерной точки**	**Средняя квадратическая погрешность положения характерной точки (Mt), м**	**Описание обозначения точки на местности (при наличии)**
	X	**Y**			
1	**2**	**3**	**4**	**5**	**6**
924	382582.87	1395496.97	Аналитический метод	0.1	-
928	382588.87	1395495.72	Аналитический метод	0.1	-
929	382589.87	1395495.72	Аналитический метод	0.1	-
930	382589.87	1395494.72	Аналитический метод	0.1	-
931	382588.87	1395494.72	Аналитический метод	0.1	-
928	382588.87	1395495.72	Аналитический метод	0.1	-
932	382594.38	1393392.73	Аналитический метод	0.1	-
933	382595.38	1393392.73	Аналитический метод	0.1	-
934	382595.38	1393391.73	Аналитический метод	0.1	-
935	382594.38	1393391.73	Аналитический метод	0.1	-
932	382594.38	1393392.73	Аналитический метод	0.1	-
936	382598.90	1395439.85	Аналитический метод	0.1	-
937	382598.90	1395440.85	Аналитический метод	0.1	-
938	382599.90	1395440.85	Аналитический метод	0.1	-
939	382599.90	1395439.85	Аналитический метод	0.1	-
936	382598.90	1395439.85	Аналитический метод	0.1	-
940	382601.11	1395440.17	Аналитический метод	0.1	-
941	382601.11	1395441.17	Аналитический метод	0.1	-
942	382602.11	1395441.17	Аналитический метод	0.1	-
943	382602.11	1395440.17	Аналитический метод	0.1	-
940	382601.11	1395440.17	Аналитический метод	0.1	-
944	382606.59	1395489.44	Аналитический метод	0.1	-
945	382606.59	1395490.44	Аналитический метод	0.1	-
946	382607.59	1395490.44	Аналитический метод	0.1	-
947	382607.59	1395489.44	Аналитический метод	0.1	-

2. Сведения о характерных точках границ объекта					
Обозначение характерных точек границ	**Координаты, м**		**Метод определения координат характерной точки**	**Средняя квадратическая погрешность положения характерной точки (Mt), м**	**Описание обозначения точки на местности (при наличии)**
	X	**Y**			
1	**2**	**3**	**4**	**5**	**6**
944	382606.59	1395489.44	Аналитический метод	0.1	-
948	382608.72	1395489.58	Аналитический метод	0.1	-
949	382608.72	1395490.58	Аналитический метод	0.1	-
950	382609.72	1395490.58	Аналитический метод	0.1	-
951	382609.72	1395489.58	Аналитический метод	0.1	-
948	382608.72	1395489.58	Аналитический метод	0.1	-
952	382618.28	1395435.24	Аналитический метод	0.1	-
953	382618.28	1395436.24	Аналитический метод	0.1	-
954	382619.28	1395436.24	Аналитический метод	0.1	-
955	382619.28	1395435.24	Аналитический метод	0.1	-
952	382618.28	1395435.24	Аналитический метод	0.1	-
956	382618.88	1395485.35	Аналитический метод	0.1	-
957	382618.88	1395486.35	Аналитический метод	0.1	-
958	382619.88	1395486.35	Аналитический метод	0.1	-
959	382619.88	1395485.35	Аналитический метод	0.1	-
956	382618.88	1395485.35	Аналитический метод	0.1	-
960	382622.65	1395434.39	Аналитический метод	0.1	-
961	382622.65	1395435.39	Аналитический метод	0.1	-
962	382623.65	1395435.39	Аналитический метод	0.1	-
963	382623.65	1395434.39	Аналитический метод	0.1	-
960	382622.65	1395434.39	Аналитический метод	0.1	-
964	382626.28	1395485.40	Аналитический метод	0.1	-
965	382627.28	1395485.40	Аналитический метод	0.1	-
966	382627.28	1395484.40	Аналитический метод	0.1	-
967	382626.28	1395484.40	Аналитический метод	0.1	-

2. Сведения о характерных точках границ объекта					
Обозначение характерных точек границ	**Координаты, м**		**Метод определения координат характерной точки**	**Средняя квадратическая погрешность положения характерной точки (Mt), м**	**Описание обозначения точки на местности (при наличии)**
	X	**Y**			
1	**2**	**3**	**4**	**5**	**6**
964	382626.28	1395485.40	Аналитический метод	0.1	-
968	382633.49	1393989.57	Аналитический метод	0.1	-
969	382633.49	1393990.57	Аналитический метод	0.1	-
970	382634.49	1393990.57	Аналитический метод	0.1	-
971	382634.49	1393989.57	Аналитический метод	0.1	-
968	382633.49	1393989.57	Аналитический метод	0.1	-
972	382654.48	1393999.88	Аналитический метод	0.1	-
973	382655.48	1393999.88	Аналитический метод	0.1	-
974	382655.48	1393998.88	Аналитический метод	0.1	-
975	382654.48	1393998.88	Аналитический метод	0.1	-
972	382654.48	1393999.88	Аналитический метод	0.1	-
976	382657.33	1393946.60	Аналитический метод	0.1	-
977	382657.33	1393947.60	Аналитический метод	0.1	-
978	382658.33	1393947.60	Аналитический метод	0.1	-
979	382658.33	1393946.60	Аналитический метод	0.1	-
976	382657.33	1393946.60	Аналитический метод	0.1	-
980	382660.03	1395423.43	Аналитический метод	0.1	-
981	382660.03	1395424.43	Аналитический метод	0.1	-
982	382661.03	1395424.43	Аналитический метод	0.1	-
983	382661.03	1395423.43	Аналитический метод	0.1	-
980	382660.03	1395423.43	Аналитический метод	0.1	-
984	382665.46	1394083.33	Аналитический метод	0.1	-
985	382666.46	1394083.33	Аналитический метод	0.1	-
986	382666.46	1394082.33	Аналитический метод	0.1	-
987	382665.46	1394082.33	Аналитический метод	0.1	-

2. Сведения о характерных точках границ объекта					
Обозначение характерных точек границ	**Координаты, м**		**Метод определения координат характерной точки**	**Средняя квадратическая погрешность положения характерной точки (Mt), м**	**Описание обозначения точки на местности (при наличии)**
	X	**Y**			
1	**2**	**3**	**4**	**5**	**6**
984	382665.46	1394083.33	Аналитический метод	0.1	-
988	382667.56	1393950.20	Аналитический метод	0.1	-
989	382667.56	1393951.20	Аналитический метод	0.1	-
990	382668.56	1393951.20	Аналитический метод	0.1	-
991	382668.56	1393950.20	Аналитический метод	0.1	-
988	382667.56	1393950.20	Аналитический метод	0.1	-
992	382668.38	1395474.40	Аналитический метод	0.1	-
993	382669.38	1395474.40	Аналитический метод	0.1	-
994	382669.38	1395473.40	Аналитический метод	0.1	-
995	382668.38	1395473.40	Аналитический метод	0.1	-
992	382668.38	1395474.40	Аналитический метод	0.1	-
996	382675.44	1395420.58	Аналитический метод	0.1	-
997	382676.44	1395420.58	Аналитический метод	0.1	-
998	382676.44	1395419.58	Аналитический метод	0.1	-
999	382675.44	1395419.58	Аналитический метод	0.1	-
996	382675.44	1395420.58	Аналитический метод	0.1	-
1000	382679.77	1394051.58	Аналитический метод	0.1	-
1001	382680.77	1394051.58	Аналитический метод	0.1	-
1002	382680.77	1394050.58	Аналитический метод	0.1	-
1003	382679.77	1394050.58	Аналитический метод	0.1	-
1000	382679.77	1394051.58	Аналитический метод	0.1	-
1004	382680.80	1395470.64	Аналитический метод	0.1	-
1005	382681.54	1395471.31	Аналитический метод	0.1	-
1006	382682.21	1395470.57	Аналитический метод	0.1	-
1007	382681.47	1395469.90	Аналитический метод	0.1	-

2. Сведения о характерных точках границ объекта					
Обозначение характерных точек границ	**Координаты, м**		**Метод определения координат характерной точки**	**Средняя квадратическая погрешность положения характерной точки (Mt), м**	**Описание обозначения точки на местности (при наличии)**
	X	**Y**			
1	**2**	**3**	**4**	**5**	**6**
1004	382680.80	1395470.64	Аналитический метод	0.1	-
1008	382687.63	1395416.22	Аналитический метод	0.1	-
1009	382687.63	1395417.22	Аналитический метод	0.1	-
1010	382688.63	1395417.22	Аналитический метод	0.1	-
1011	382688.63	1395416.22	Аналитический метод	0.1	-
1008	382687.63	1395416.22	Аналитический метод	0.1	-
1012	382693.54	1395468.09	Аналитический метод	0.1	-
1013	382694.54	1395468.09	Аналитический метод	0.1	-
1014	382694.54	1395467.09	Аналитический метод	0.1	-
1015	382693.54	1395467.09	Аналитический метод	0.1	-
1012	382693.54	1395468.09	Аналитический метод	0.1	-
1016	382709.93	1395410.60	Аналитический метод	0.1	-
1017	382709.93	1395411.60	Аналитический метод	0.1	-
1018	382710.93	1395411.60	Аналитический метод	0.1	-
1019	382710.93	1395410.60	Аналитический метод	0.1	-
1016	382709.93	1395410.60	Аналитический метод	0.1	-
1020	382712.17	1394100.17	Аналитический метод	0.1	-
1021	382712.17	1394101.17	Аналитический метод	0.1	-
1022	382713.17	1394101.17	Аналитический метод	0.1	-
1023	382713.17	1394100.17	Аналитический метод	0.1	-
1020	382712.17	1394100.17	Аналитический метод	0.1	-
1024	382715.92	1395461.65	Аналитический метод	0.1	-
1025	382716.92	1395461.65	Аналитический метод	0.1	-
1026	382716.92	1395460.65	Аналитический метод	0.1	-
1027	382715.92	1395460.65	Аналитический метод	0.1	-

2. Сведения о характерных точках границ объекта					
Обозначение характерных точек границ	**Координаты, м**		**Метод определения координат характерной точки**	**Средняя квадратическая погрешность положения характерной точки (Mt), м**	**Описание обозначения точки на местности (при наличии)**
	X	**Y**			
1	**2**	**3**	**4**	**5**	**6**
1024	382715.92	1395461.65	Аналитический метод	0.1	-
1028	382725.27	1395220.00	Аналитический метод	0.1	-
1029	382725.27	1395221.00	Аналитический метод	0.1	-
1030	382726.27	1395221.00	Аналитический метод	0.1	-
1031	382726.27	1395220.00	Аналитический метод	0.1	-
1028	382725.27	1395220.00	Аналитический метод	0.1	-
1032	382730.35	1394050.07	Аналитический метод	0.1	-
1033	382731.35	1394050.07	Аналитический метод	0.1	-
1034	382731.35	1394049.07	Аналитический метод	0.1	-
1035	382730.35	1394049.07	Аналитический метод	0.1	-
1032	382730.35	1394050.07	Аналитический метод	0.1	-
1036	382739.75	1395351.55	Аналитический метод	0.1	-
1037	382740.75	1395351.55	Аналитический метод	0.1	-
1038	382740.75	1395350.55	Аналитический метод	0.1	-
1039	382739.75	1395350.55	Аналитический метод	0.1	-
1036	382739.75	1395351.55	Аналитический метод	0.1	-
1040	382739.78	1395353.36	Аналитический метод	0.1	-
1041	382740.78	1395353.36	Аналитический метод	0.1	-
1042	382740.78	1395352.36	Аналитический метод	0.1	-
1043	382739.78	1395352.36	Аналитический метод	0.1	-
1040	382739.78	1395353.36	Аналитический метод	0.1	-
1044	382740.95	1395360.15	Аналитический метод	0.1	-
1045	382740.95	1395361.15	Аналитический метод	0.1	-
1046	382741.95	1395361.15	Аналитический метод	0.1	-
1047	382741.95	1395360.15	Аналитический метод	0.1	-

2. Сведения о характерных точках границ объекта					
Обозначение характерных точек границ	**Координаты, м**		**Метод определения координат характерной точки**	**Средняя квадратическая погрешность положения характерной точки (Mt), м**	**Описание обозначения точки на местности (при наличии)**
	X	**Y**			
1	**2**	**3**	**4**	**5**	**6**
1044	382740.95	1395360.15	Аналитический метод	0.1	-
1048	382741.54	1395402.30	Аналитический метод	0.1	-
1049	382742.54	1395402.30	Аналитический метод	0.1	-
1050	382742.54	1395401.30	Аналитический метод	0.1	-
1051	382741.54	1395401.30	Аналитический метод	0.1	-
1048	382741.54	1395402.30	Аналитический метод	0.1	-
1052	382747.05	1395452.05	Аналитический метод	0.1	-
1053	382747.05	1395453.05	Аналитический метод	0.1	-
1054	382748.05	1395453.05	Аналитический метод	0.1	-
1055	382748.05	1395452.05	Аналитический метод	0.1	-
1052	382747.05	1395452.05	Аналитический метод	0.1	-
1056	382776.97	1395218.57	Аналитический метод	0.1	-
1057	382777.97	1395218.57	Аналитический метод	0.1	-
1058	382777.97	1395217.57	Аналитический метод	0.1	-
1059	382776.97	1395217.57	Аналитический метод	0.1	-
1056	382776.97	1395218.57	Аналитический метод	0.1	-
1060	382790.07	1395354.20	Аналитический метод	0.1	-
1061	382791.07	1395354.20	Аналитический метод	0.1	-
1062	382791.07	1395353.20	Аналитический метод	0.1	-
1063	382790.07	1395353.20	Аналитический метод	0.1	-
1060	382790.07	1395354.20	Аналитический метод	0.1	-
1064	382790.17	1395351.32	Аналитический метод	0.1	-
1065	382790.17	1395352.32	Аналитический метод	0.1	-
1066	382791.17	1395352.32	Аналитический метод	0.1	-
1067	382791.17	1395351.32	Аналитический метод	0.1	-

2. Сведения о характерных точках границ объекта

Обозначение характерных точек границ	Координаты, м		Метод определения координат характерной точки	Средняя квадратическая погрешность положения характерной точки (Mt), м	Описание обозначения точки на местности (при наличии)
	X	Y			
1	2	3	4	5	6
1064	382790.17	1395351.32	Аналитический метод	0.1	-
1068	382791.67	1395359.56	Аналитический метод	0.1	-
1069	382791.67	1395360.56	Аналитический метод	0.1	-
1070	382792.67	1395360.56	Аналитический метод	0.1	-
1071	382792.67	1395359.56	Аналитический метод	0.1	-
1068	382791.67	1395359.56	Аналитический метод	0.1	-

3. Сведения о характерных точках части (частей) границы объекта

Обозначение характерных точек части границы	Координаты, м		Метод определения координат характерной точки	Средняя квадратическая погрешность положения характерной точки (Mt), м	Описание обозначения точки на местности (при наличии)
	X	Y			
1	2	3	4	5	6
-	-	-	-	-	-

СХЕМА РАСПОЛОЖЕНИЯ ГРАНИЦ ПУБЛИЧНОГО СЕРВИТУТА

Публичный сервитут в отношении земель и земельных участков в целях реконструкции и эксплуатации магистрального нефтепровода федерального значения
«Магистральный нефтепровод «Бавлы-Куйбышев», участок «Кротовка - Самара», участки 281 км - 284 км., 317 км - 319 км, 325 км - 326 км. Ду 500. Самарское РНУ. Реконструкция»

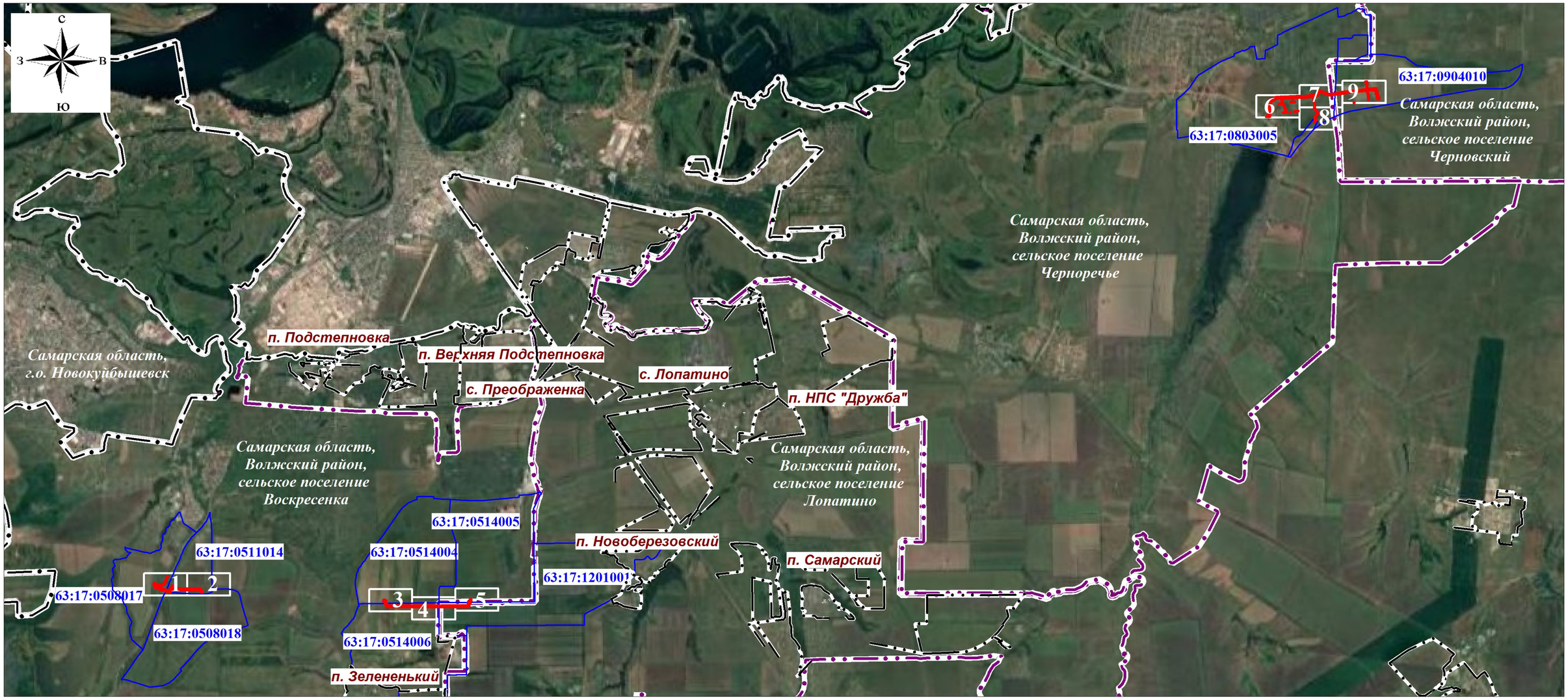

Используемые условные знаки и обозначения:

- проектная граница публичного сервитута
- граница кадастрового квартала
- граница населенного пункта
- 3 — граница и номер листа
- граница сельских поселений

Масштаб 1:100000

Подпись _____ Кадомкина Н.С.

Дата "17" 07 2023 г.

СХЕМА РАСПОЛОЖЕНИЯ ГРАНИЦ ПУБЛИЧНОГО СЕРВИТУТА

Лист 1

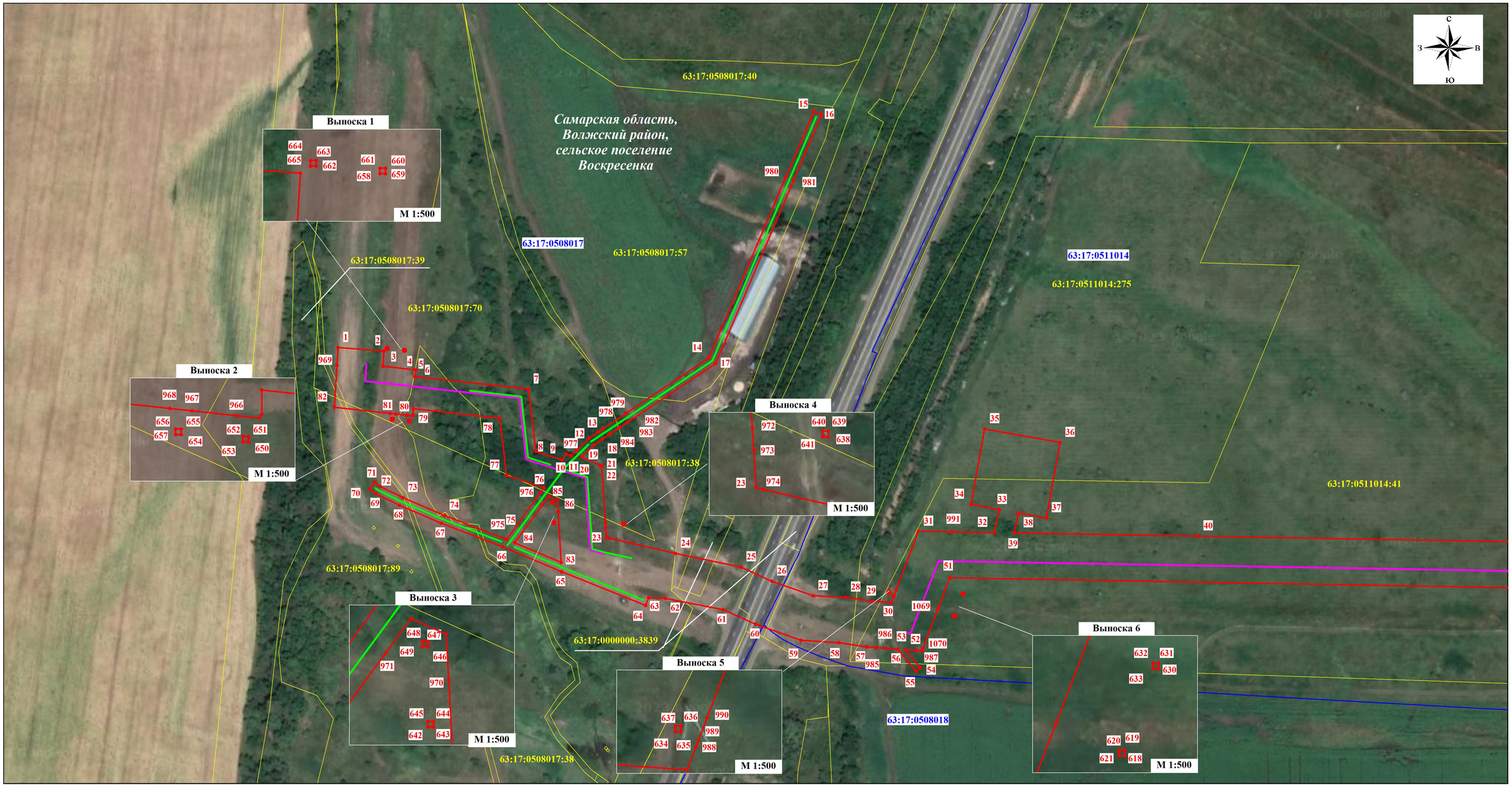

Масштаб 1:2000

Используемые условные знаки и обозначения:

- проектная граница публичного сервитута
- граница кадастрового квартала
- граница земельного участка, сведения о котором содержатся в ЕГРН
- граница сельских поселений
- проектное местоположение нефтепровода
- проектное местоположение ЭХЗ

63:17:0508017 — номер кадастрового квартала

63:17:2401002:104 — кадастровый номер земельного участка

• 1 — обозначение характерной точки проектной границы публичного сервитута

Подпись _____ Кадомкина Н.С.

КАДАСТРОВЫЙ ИНЖЕНЕР КАДОМКИНА НИНА СЕРГЕЕВНА ИНН 631903259 г.Самара Квалификационный Аттестат 63-11-1 КАДОМКИНА Н.С.

Дата "17" 07 2023 г.

СХЕМА РАСПОЛОЖЕНИЯ ГРАНИЦ ПУБЛИЧНОГО СЕРВИТУТА

Лист 2

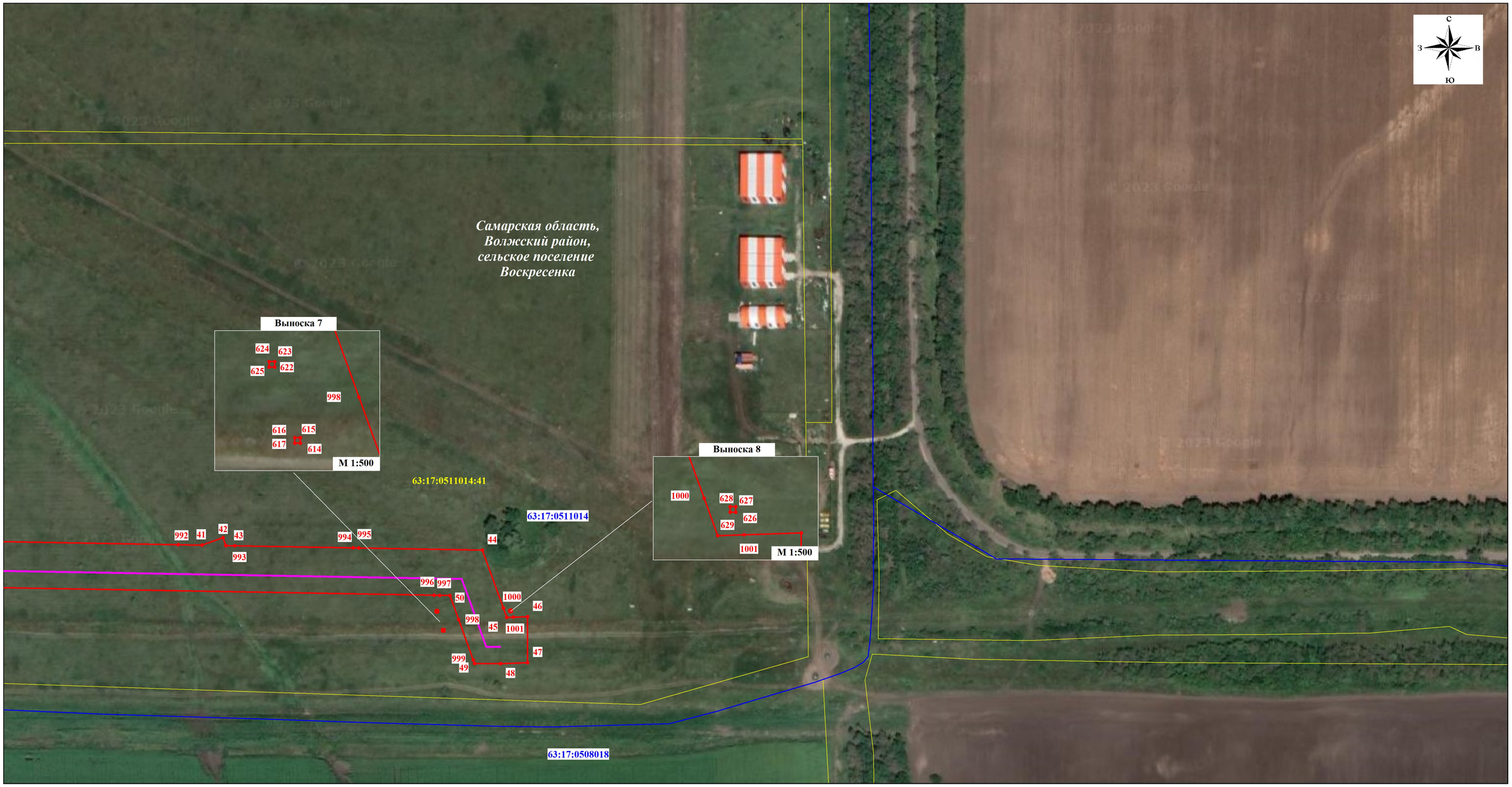

Масштаб 1:2000

Используемые условные знаки и обозначения:

- проектная граница публичного сервитута
- граница кадастрового квартала
- граница земельного участка, сведения о котором содержатся в ЕГРН
- граница сельских поселений
- проектное местоположение нефтепровода
- проектное местоположение ЭХЗ

63:17:0508017 — номер кадастрового квартала

63:17:2401002:104 — кадастровый номер земельного участка

• 1 — обозначение характерной точки проектной границы публичного сервитута

Подпись _____ Кадомкина Н.С.

Дата "17" 07 2023 г.

СХЕМА РАСПОЛОЖЕНИЯ ГРАНИЦ ПУБЛИЧНОГО СЕРВИТУТА

Лист 3

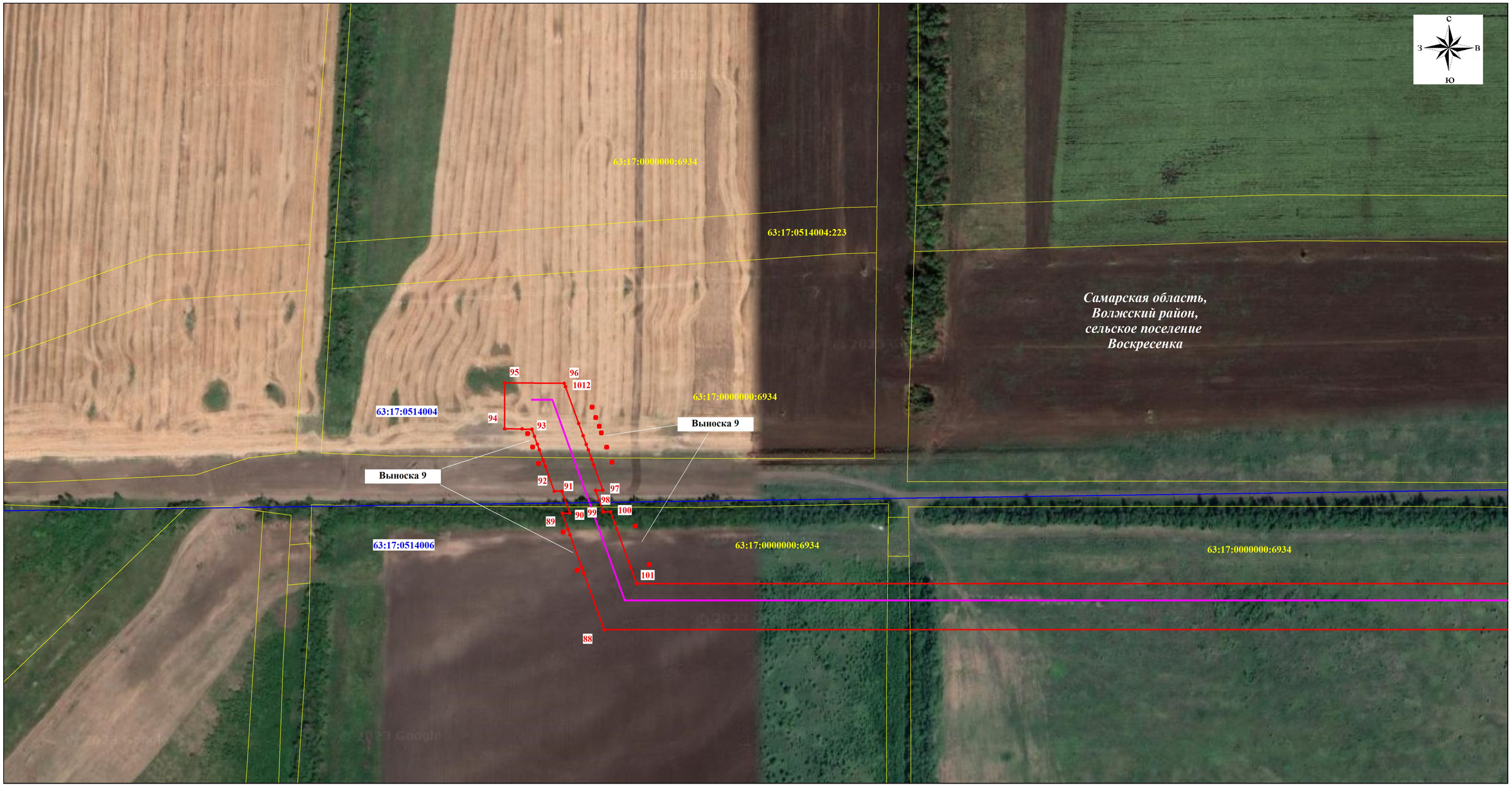

Масштаб 1:2000

Используемые условные знаки и обозначения:

- проектная граница публичного сервитута
- граница кадастрового квартала
- граница земельного участка, сведения о котором содержатся в ЕГРН
- граница сельских поселений
- проектное местоположение нефтепровода
- проектное местоположение ЭХЗ

63:17:0508017 — номер кадастрового квартала

63:17:2401002:104 — кадастровый номер земельного участка

• 1 — обозначение характерной точки проектной границы публичного сервитута

Подпись _____ Кадомкина Н.С.

Дата "17" 07 2023 г.

СХЕМА РАСПОЛОЖЕНИЯ ГРАНИЦ ПУБЛИЧНОГО СЕРВИТУТА

Выноска 9

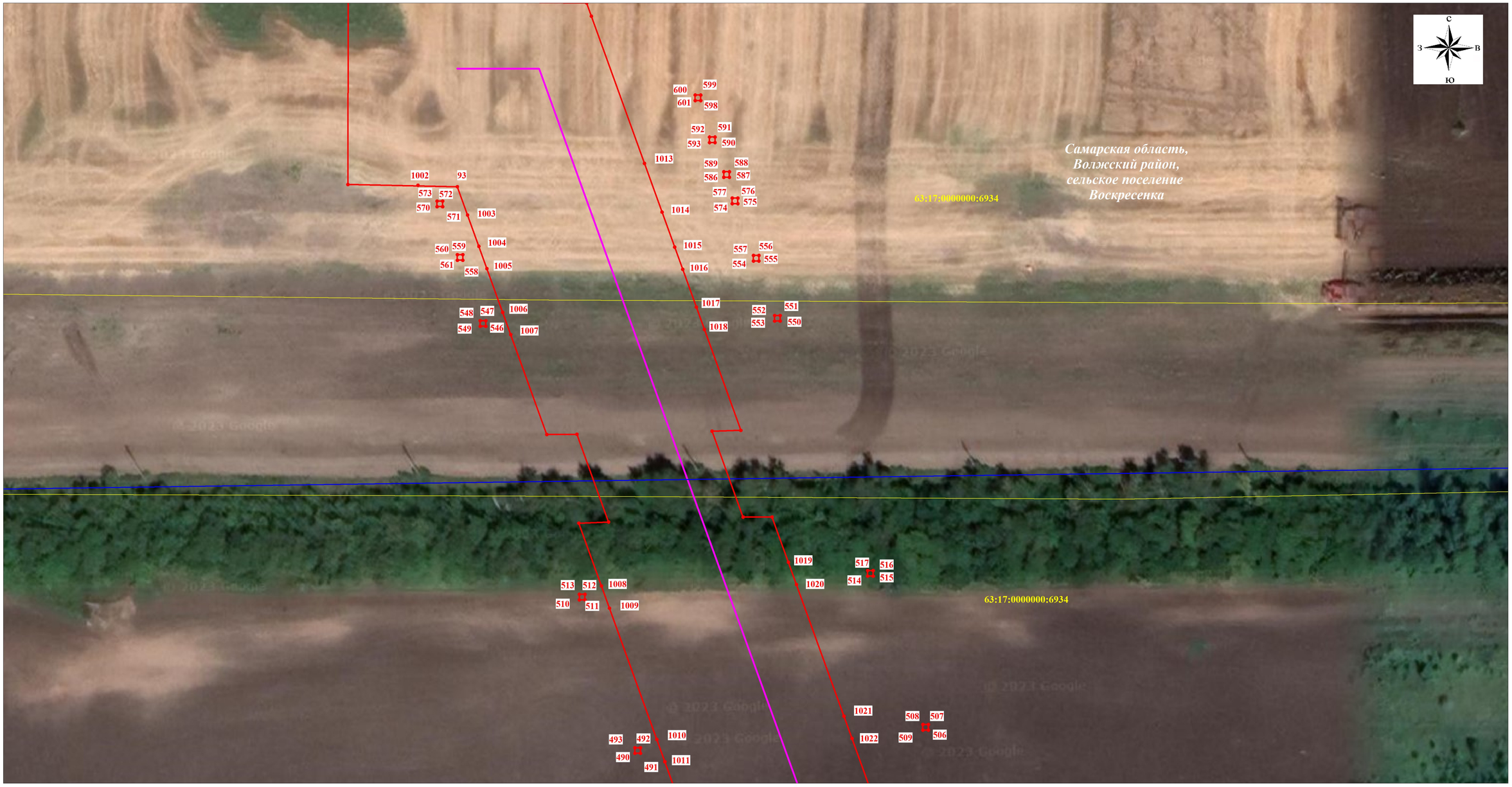

Масштаб 1:500

Используемые условные знаки и обозначения:

- проектная граница публичного сервитута
- граница кадастрового квартала
- граница земельного участка, сведения о котором содержатся в ЕГРН
- граница сельских поселений
- проектное местоположение нефтепровода
- проектное местоположение ЭХЗ

63:17:0508017 — номер кадастрового квартала

63:17:2401002:104 — кадастровый номер земельного участка

• 1 — обозначение характерной точки проектной границы публичного сервитута

Подпись _____ Кадомкина Н.С.

Дата "17" 07 2023 г.

СХЕМА РАСПОЛОЖЕНИЯ ГРАНИЦ ПУБЛИЧНОГО СЕРВИТУТА

Лист 4

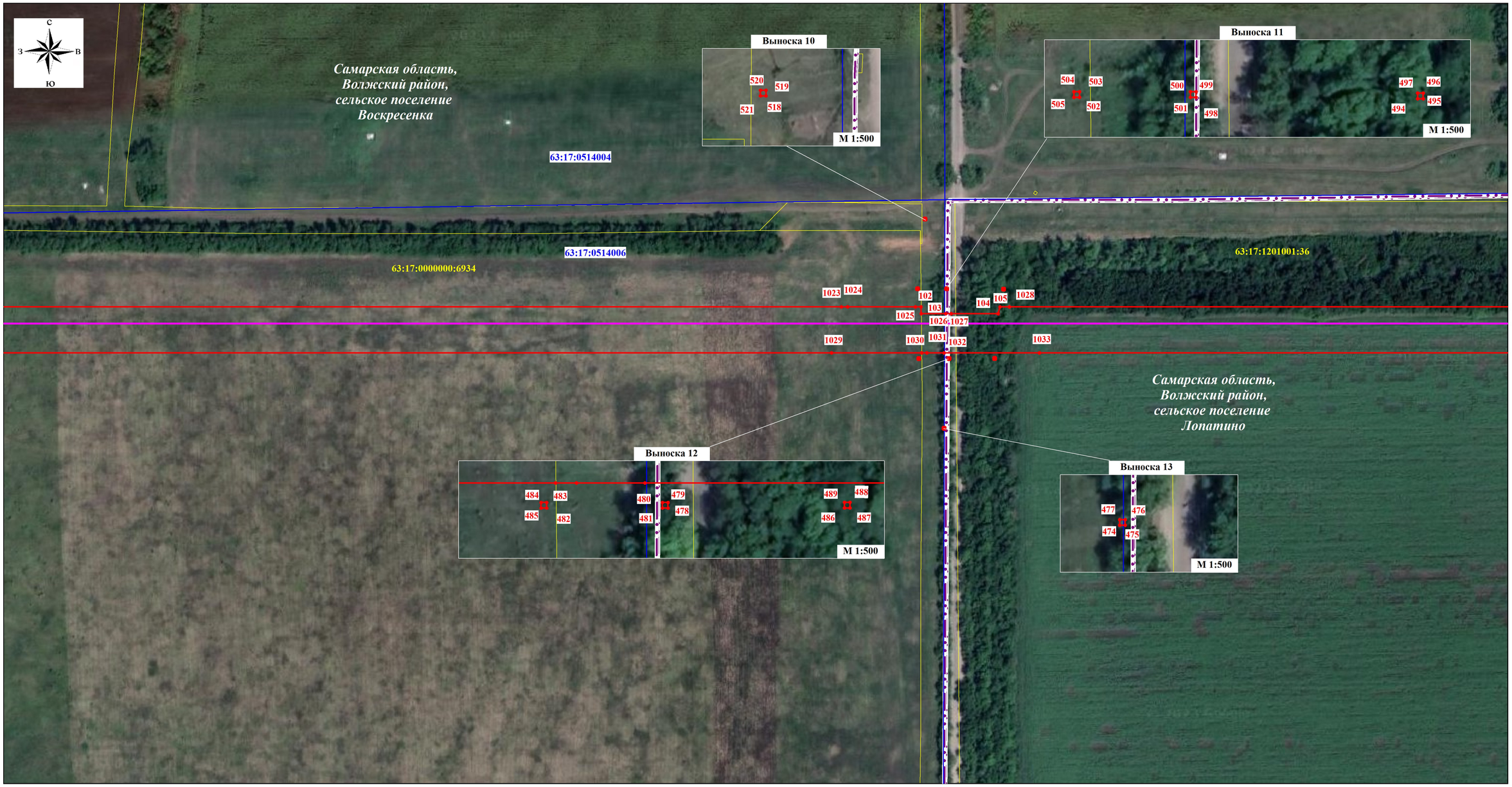

Масштаб 1:2000

Используемые условные знаки и обозначения:

- проектная граница публичного сервитута
- граница кадастрового квартала
- граница земельного участка, сведения о котором содержатся в ЕГРН
- граница сельских поселений
- проектное местоположение нефтепровода
- проектное местоположение ЭХЗ

63:17:0508017 — номер кадастрового квартала

63:17:2401002:104 — кадастровый номер земельного участка

• 1 — обозначение характерной точки проектной границы публичного сервитута

Подпись _____ Кадомкина Н.С.

Дата "17" 07 2023 г.

СХЕМА РАСПОЛОЖЕНИЯ ГРАНИЦ ПУБЛИЧНОГО СЕРВИТУТА

Лист 5

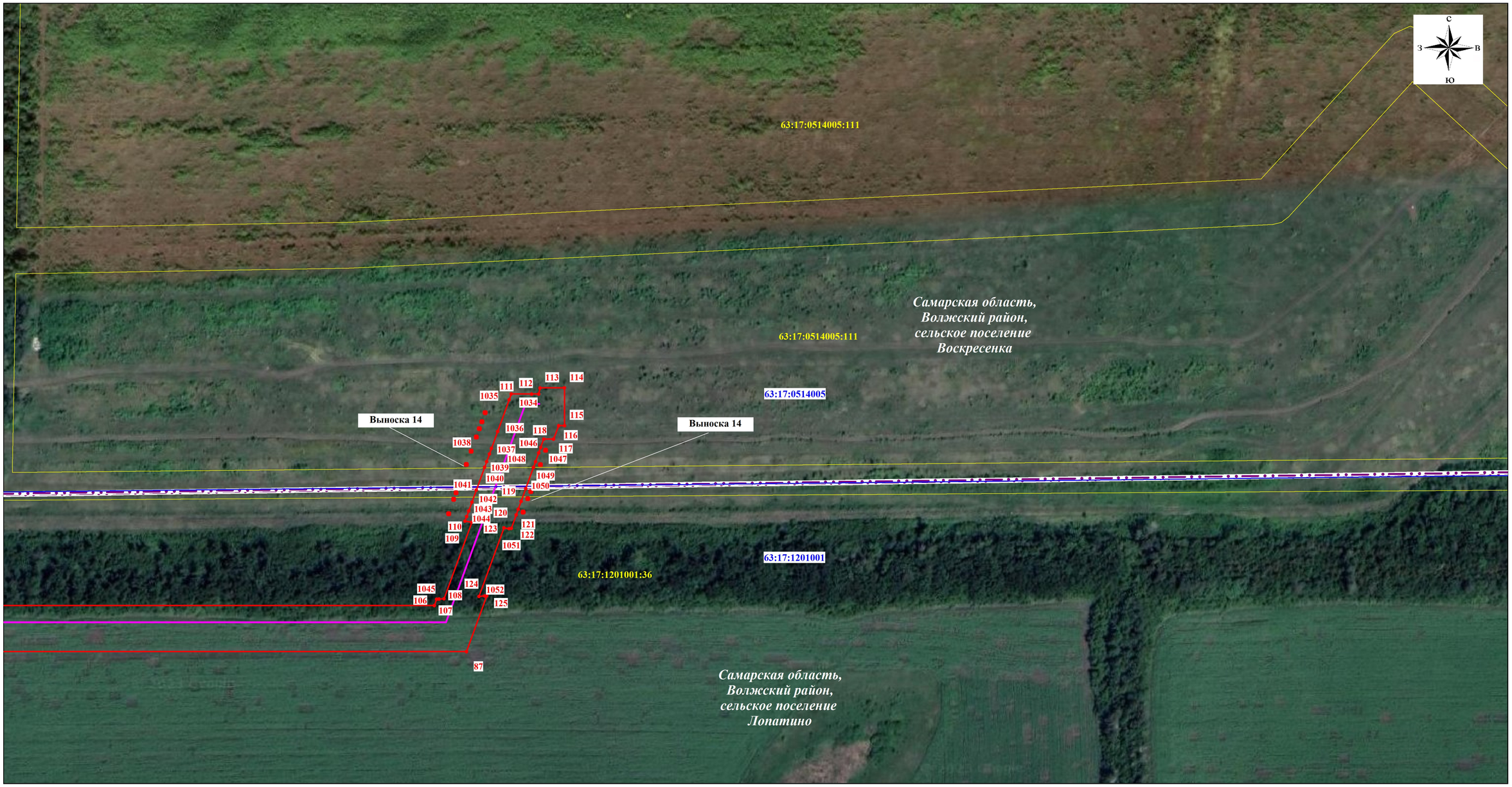

Масштаб 1:2000

Используемые условные знаки и обозначения:

- проектная граница публичного сервитута
- граница кадастрового квартала
- граница земельного участка, сведения о котором содержатся в ЕГРН
- граница сельских поселений
- проектное местоположение нефтепровода
- проектное местоположение ЭХЗ

63:17:0508017 — номер кадастрового квартала

63:17:2401002:104 — кадастровый номер земельного участка

• 1 — обозначение характерной точки проектной границы публичного сервитута

Подпись _____ Кадомкина Н.С.

Дата "17" 07 2023 г.

СХЕМА РАСПОЛОЖЕНИЯ ГРАНИЦ ПУБЛИЧНОГО СЕРВИТУТА

Выноска 14

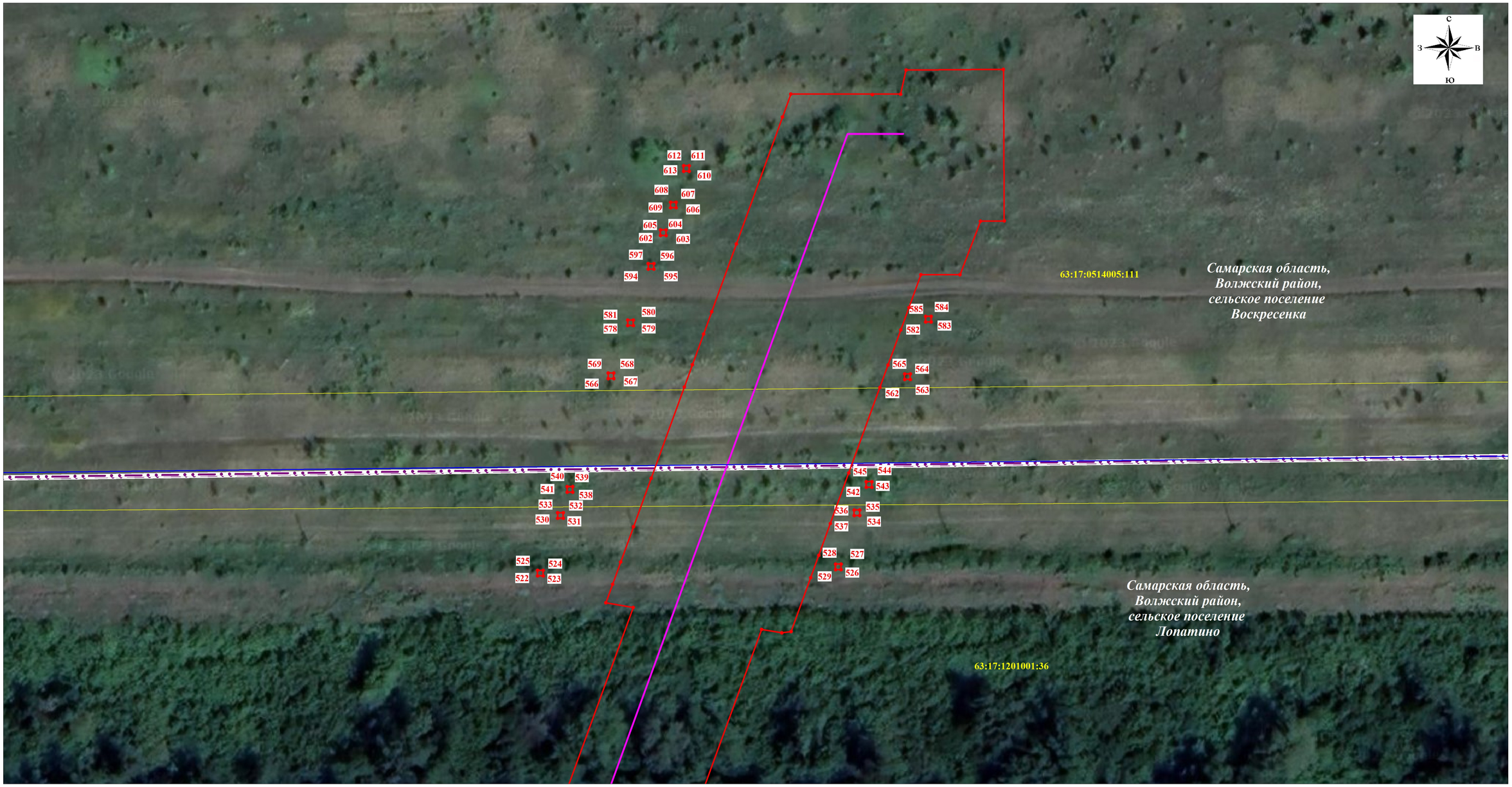

Масштаб 1:500

Используемые условные знаки и обозначения:

- проектная граница публичного сервитута
- граница кадастрового квартала
- граница земельного участка, сведения о котором содержатся в ЕГРН
- граница сельских поселений
- проектное местоположение нефтепровода
- проектное местоположение ЭХЗ

63:17:0508017 — номер кадастрового квартала

63:17:2401002:104 — кадастровый номер земельного участка

• 1 — обозначение характерной точки проектной границы публичного сервитута

Подпись _____ Кадомкина Н.С.

КАДАСТРОВЫЙ ИНЖЕНЕР КАДОМКИНА НИНА СЕРГЕЕВНА г.Самара Квалификационный Аттестат 63-11-1 КАДОМКИНА Н.С.

Дата "17" 07 2023 г.

СХЕМА РАСПОЛОЖЕНИЯ ГРАНИЦ ПУБЛИЧНОГО СЕРВИТУТА

Лист 6

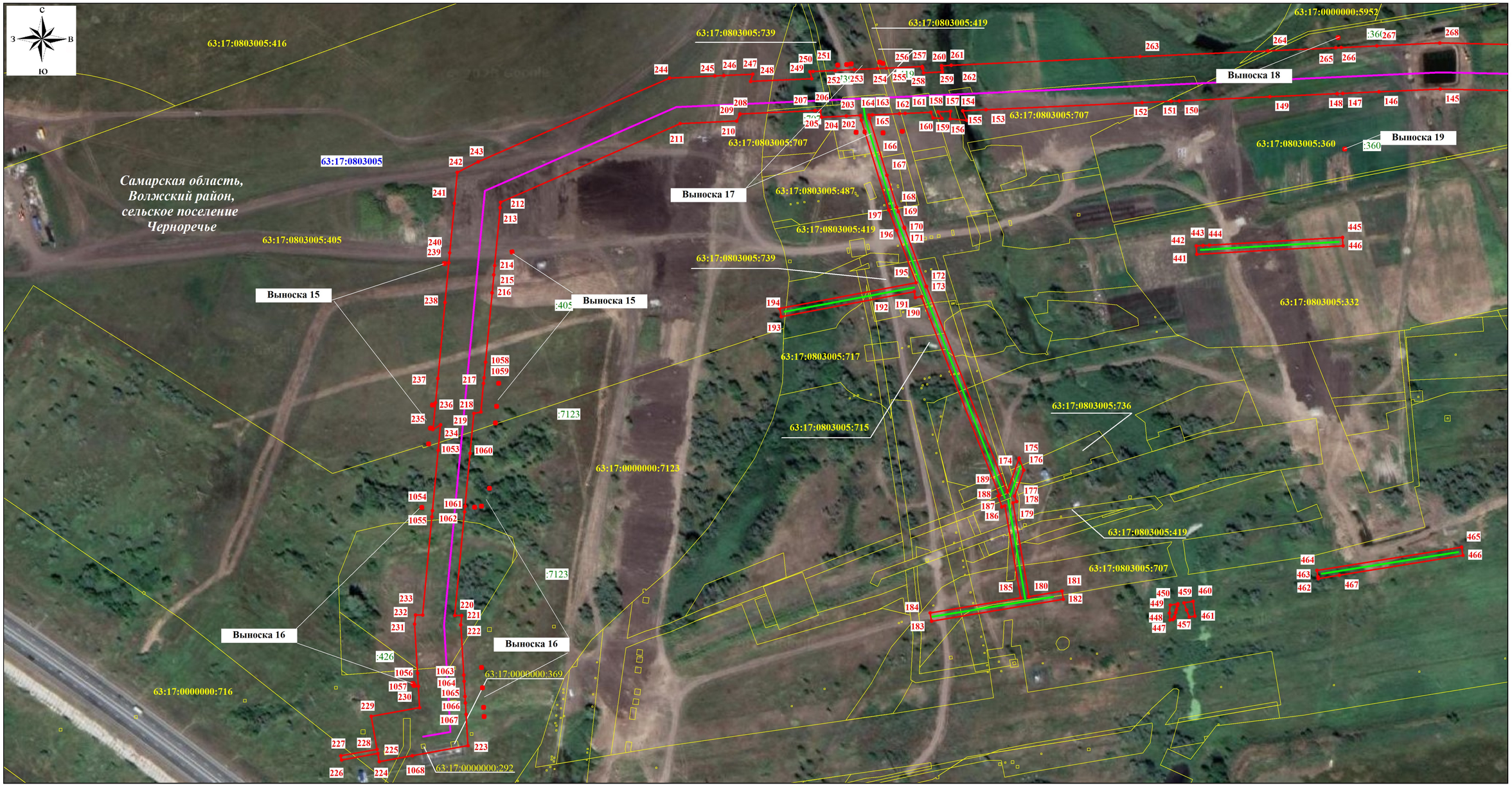

Масштаб 1:2000

Используемые условные знаки и обозначения:

- проектная граница публичного сервитута
- граница кадастрового квартала
- граница земельного участка, сведения о котором содержатся в ЕГРН
- граница сельских поселений
- проектное местоположение нефтепровода
- проектное местоположение ЭХЗ

63:17:0508017 — номер кадастрового квартала

63:17:2401002:104 — кадастровый номер земельного участка

• 1 — обозначение характерной точки проектной границы публичного сервитута

Подпись _____ Кадомкина Н.С.

Дата "17" 07 2023 г.

СХЕМА РАСПОЛОЖЕНИЯ ГРАНИЦ ПУБЛИЧНОГО СЕРВИТУТА

Выноска 15



Масштаб 1:600

Используемые условные знаки и обозначения:

- проектная граница публичного сервитута
- граница кадастрового квартала
- граница земельного участка, сведения о котором содержатся в ЕГРН
- граница сельских поселений
- проектное местоположение нефтепровода
- проектное местоположение ЭХЗ

63:17:0508017 — номер кадастрового квартала

63:17:2401002:104 — кадастровый номер земельного участка

• 1 — обозначение характерной точки проектной границы публичного сервитута

Подпись _____ Кадомкина Н.С.

КАДАСТРОВЫЙ ИНЖЕНЕР КАДОМКИНА НИНА СЕРГЕЕВНА ИНН 631180133260 г.Самара Квалификационный Аттестат 63-11-1 КАДОМКИНА Н.С.

Дата "17" 07 2023 г.

СХЕМА РАСПОЛОЖЕНИЯ ГРАНИЦ ПУБЛИЧНОГО СЕРВИТУТА

Выноска 16

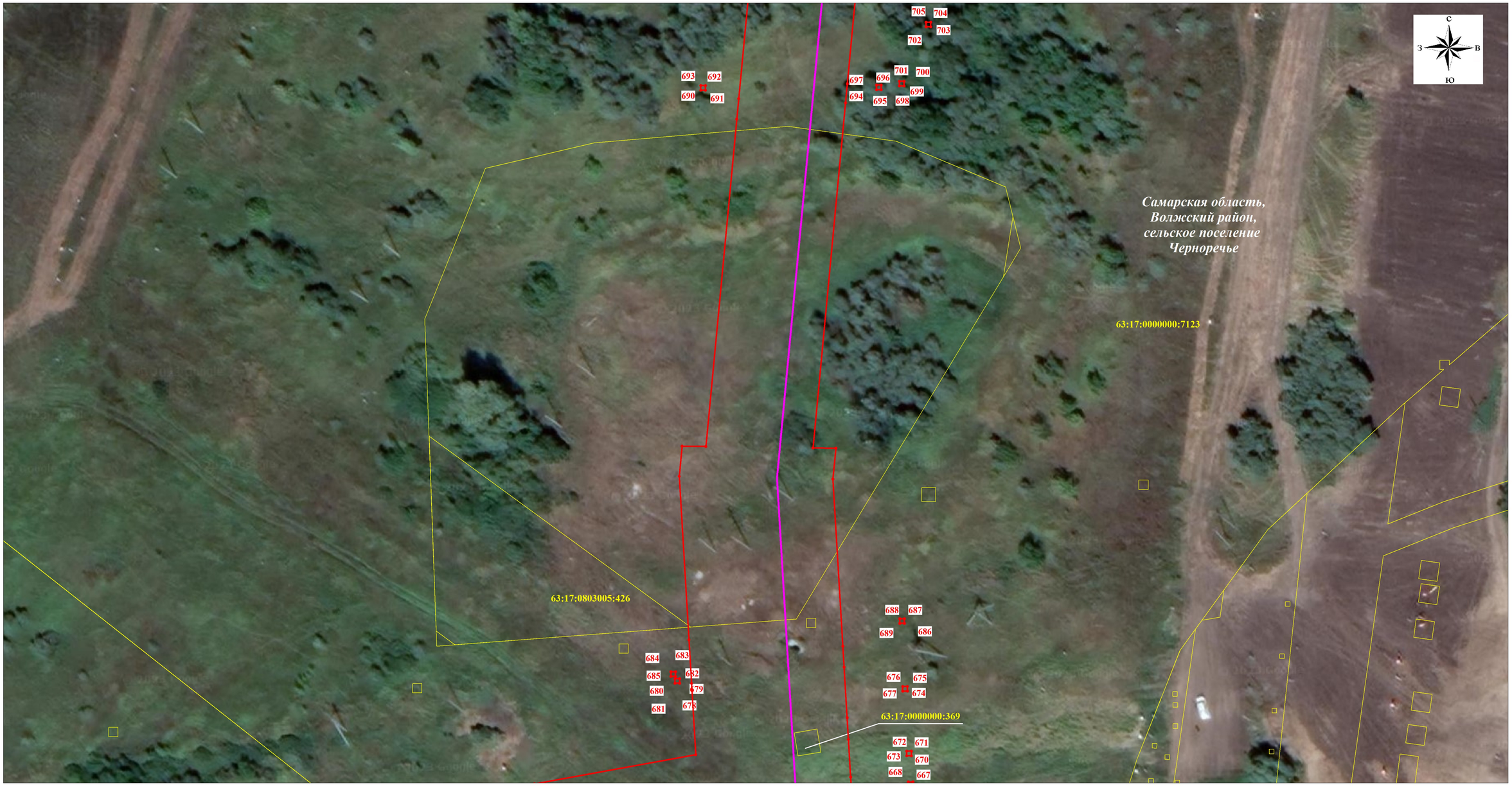

Масштаб 1:600

Используемые условные знаки и обозначения:

- проектная граница публичного сервитута
- граница кадастрового квартала
- граница земельного участка, сведения о котором содержатся в ЕГРН
- граница сельских поселений
- проектное местоположение нефтепровода
- проектное местоположение ЭХЗ

63:17:0508017 — номер кадастрового квартала

63:17:2401002:104 — кадастровый номер земельного участка

• 1 — обозначение характерной точки проектной границы публичного сервитута

Подпись _____ Кадомкина Н.С.

Дата "17" 07 2023 г.

СХЕМА РАСПОЛОЖЕНИЯ ГРАНИЦ ПУБЛИЧНОГО СЕРВИТУТА

Выноска 17

Выноска 18



Выноска 19

Используемые условные знаки и обозначения:

- проектная граница публичного сервитута
- граница кадастрового квартала
- граница земельного участка, сведения о котором содержатся в ЕГРН
- граница сельских поселений
- проектное местоположение нефтепровода
- проектное местоположение ЭХЗ

63:17:0508017 — номер кадастрового квартала

63:17:2401002:104 — кадастровый номер земельного участка

• 1 — обозначение характерной точки проектной границы публичного сервитута

Подпись _____ Кадомкина Н.С.

Дата "17" 07 2023 г.

СХЕМА РАСПОЛОЖЕНИЯ ГРАНИЦ ПУБЛИЧНОГО СЕРВИТУТА

Лист 7

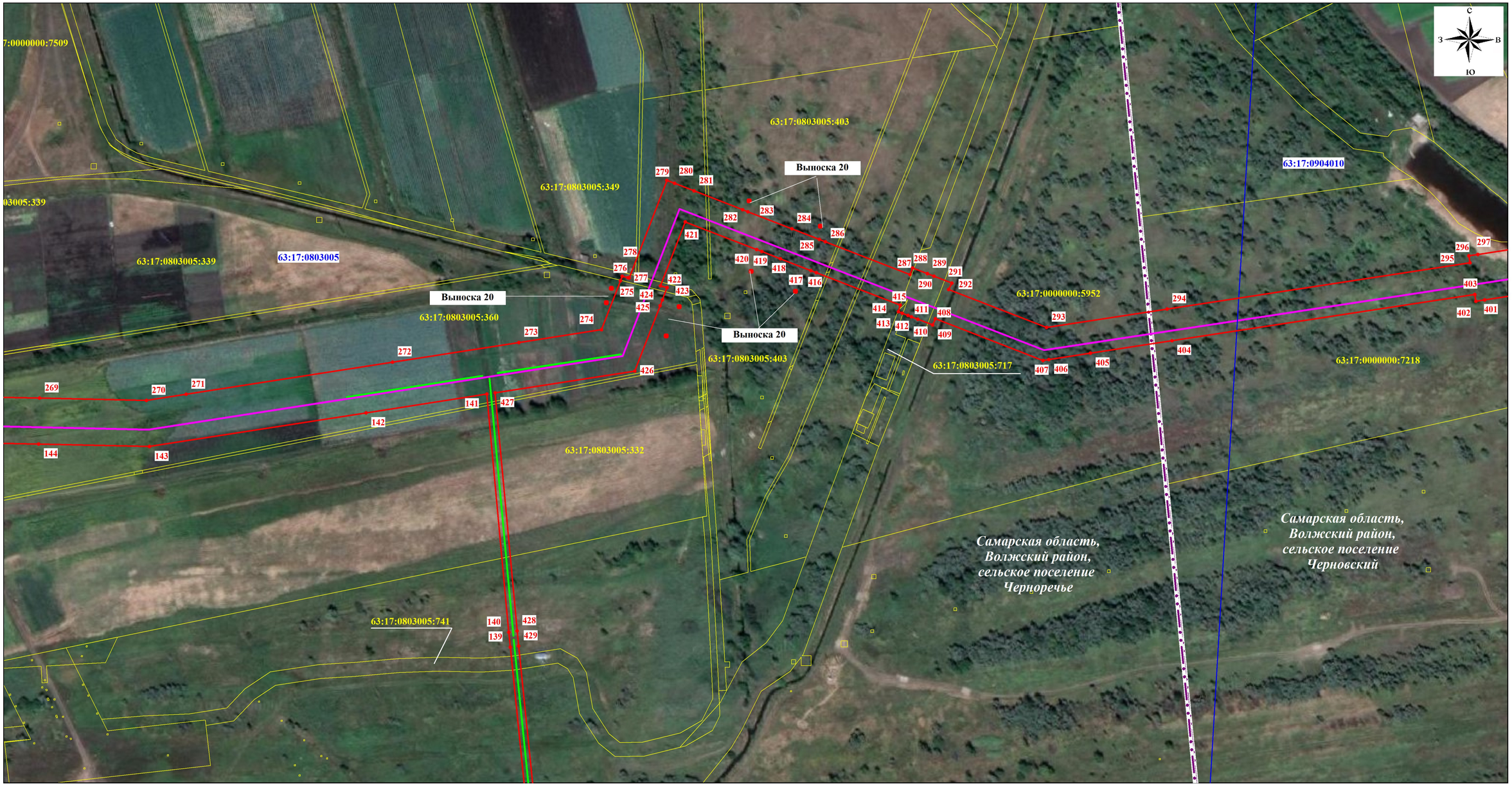

Масштаб 1:2000

Используемые условные знаки и обозначения:

- проектная граница публичного сервитута
- граница кадастрового квартала
- граница земельного участка, сведения о котором содержатся в ЕГРН
- граница сельских поселений
- проектное местоположение нефтепровода
- проектное местоположение ЭХЗ

63:17:0508017 — номер кадастрового квартала

63:17:2401002:104 — кадастровый номер земельного участка

• 1 — обозначение характерной точки проектной границы публичного сервитута

Подпись _____ Кадомкина Н.С.

Дата "17" 07 2023 г.

СХЕМА РАСПОЛОЖЕНИЯ ГРАНИЦ ПУБЛИЧНОГО СЕРВИТУТА

Выноска 20

Масштаб 1:600

Используемые условные знаки и обозначения:

- проектная граница публичного сервитута
- граница кадастрового квартала
- граница земельного участка, сведения о котором содержатся в ЕГРН
- граница сельских поселений
- проектное местоположение нефтепровода
- проектное местоположение ЭХЗ

63:17:0508017 — номер кадастрового квартала

63:17:2401002:104 — кадастровый номер земельного участка

• 1 — обозначение характерной точки проектной границы публичного сервитута

Подпись _____ Кадомкина Н.С.

КАДАСТРОВЫЙ ИНЖЕНЕР КАДОМКИНА НИНА СЕРГЕЕВНА ИНН 631903375 г.Самара Квалификационный Аттестат 63-11-1 КАДОМКИНА Н.С.

Дата "17" 07 2023 г.

СХЕМА РАСПОЛОЖЕНИЯ ГРАНИЦ ПУБЛИЧНОГО СЕРВИТУТА

Лист 8

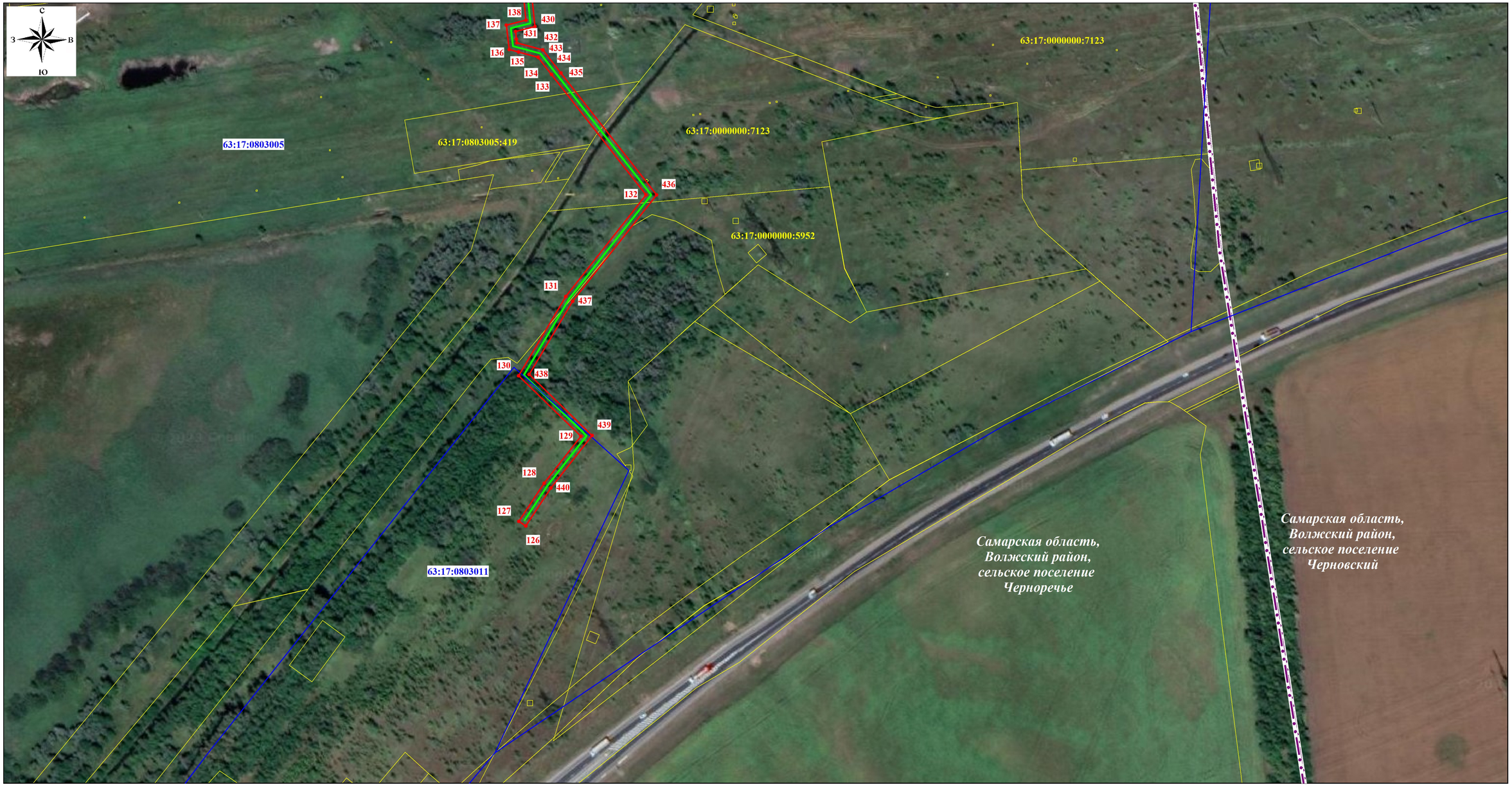

Масштаб 1:2000

Используемые условные знаки и обозначения:

- проектная граница публичного сервитута
- граница кадастрового квартала
- граница земельного участка, сведения о котором содержатся в ЕГРН
- граница сельских поселений
- проектное местоположение нефтепровода
- проектное местоположение ЭХЗ

63:17:0508017 — номер кадастрового квартала

63:17:2401002:104 — кадастровый номер земельного участка

• 1 — обозначение характерной точки проектной границы публичного сервитута

Подпись _____ Кадомкина Н.С.

КАДАСТРОВЫЙ ИНЖЕНЕР КАДОМКИНА НИНА СЕРГЕЕВНА ИНН 631100132260 г.Самара Квалификационный Аттестат 63-11-1 КАДОМКИНА Н.С.

Дата "17" 07 2023 г.

СХЕМА РАСПОЛОЖЕНИЯ ГРАНИЦ ПУБЛИЧНОГО СЕРВИТУТА

Лист 9

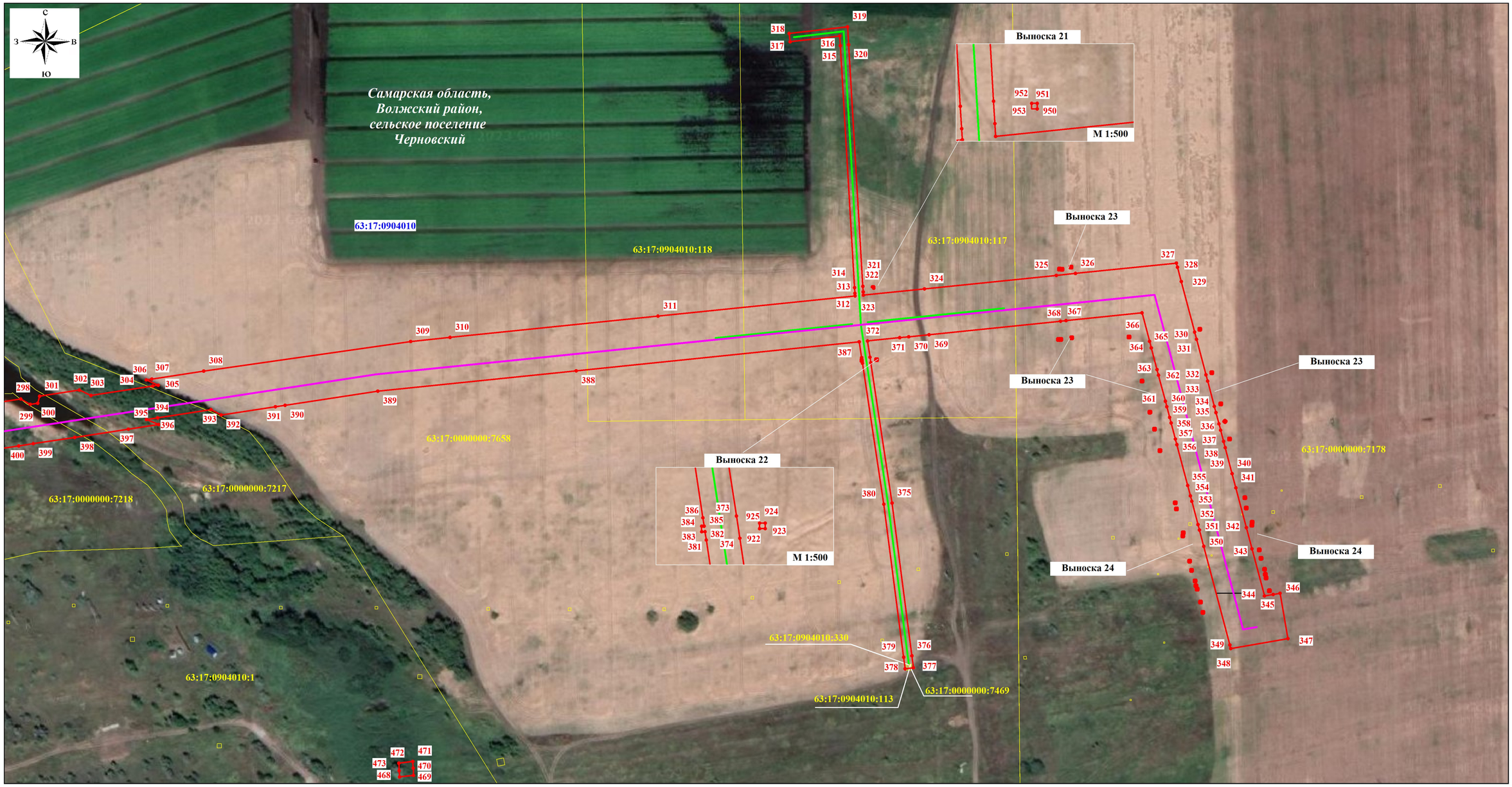

Масштаб 1:2000

Используемые условные знаки и обозначения:

- проектная граница публичного сервитута
- граница кадастрового квартала
- граница земельного участка, сведения о котором содержатся в ЕГРН
- граница сельских поселений
- проектное местоположение нефтепровода
- проектное местоположение ЭХЗ

63:17:0508017 — номер кадастрового квартала

63:17:2401002:104 — кадастровый номер земельного участка

• 1 — обозначение характерной точки проектной границы публичного сервитута

Подпись _____ Кадомкина Н.С.

Дата "17" 07 2023 г.

СХЕМА РАСПОЛОЖЕНИЯ ГРАНИЦ ПУБЛИЧНОГО СЕРВИТУТА

Выноска 23

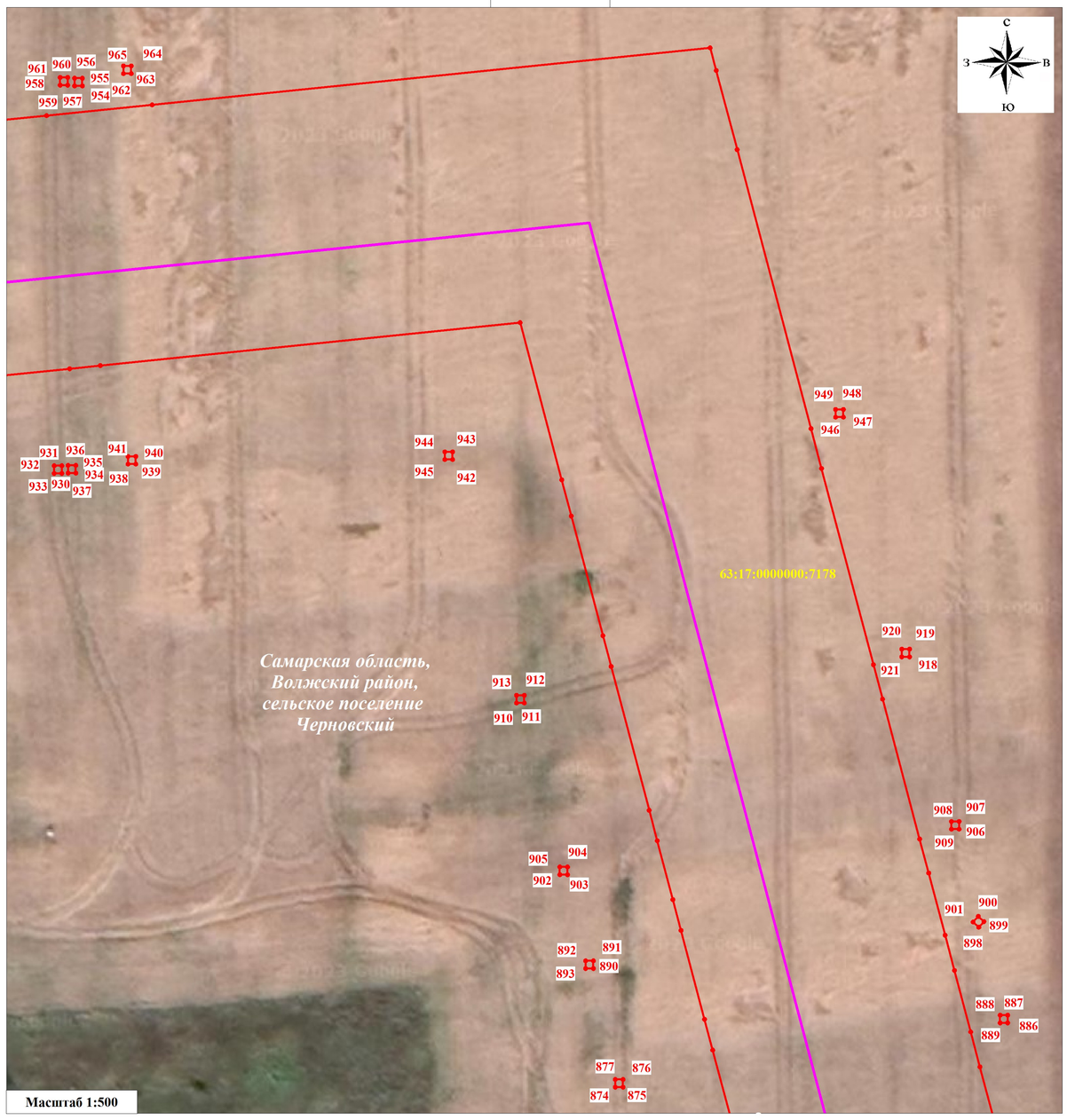

Масштаб 1:500

Выноска 24

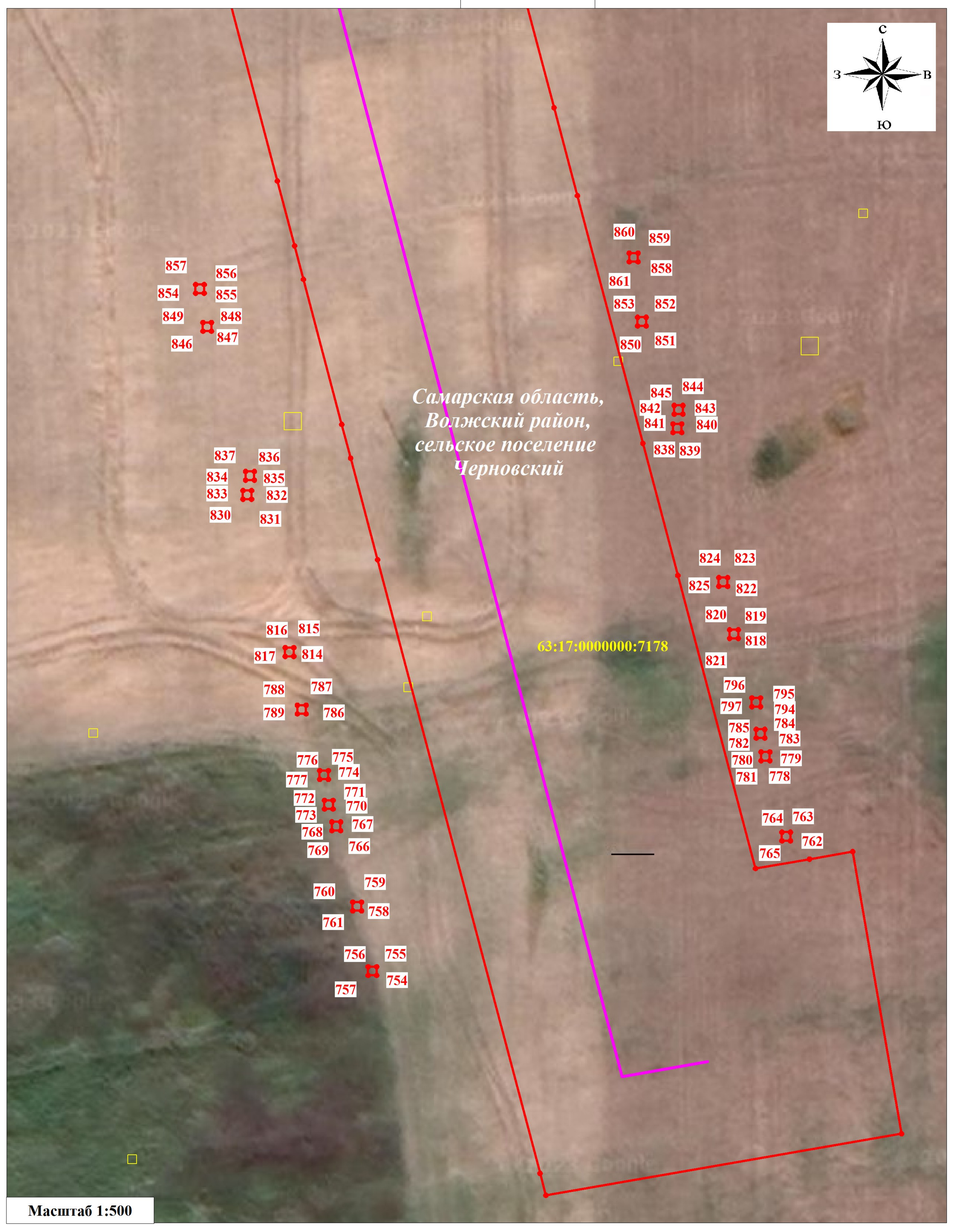

Масштаб 1:500

Используемые условные знаки и обозначения:

- проектная граница публичного сервитута
- граница кадастрового квартала
- граница земельного участка, сведения о котором содержатся в ЕГРН
- граница сельских поселений
- проектное местоположение нефтепровода
- проектное местоположение ЭХЗ

63:17:0508017 — номер кадастрового квартала

63:17:2401002:104 — кадастровый номер земельного участка

• 1 — обозначение характерной точки проектной границы публичного сервитута

КАДАСТРОВЫЙ ИНЖЕНЕР КАДОМКИНА НИНА СЕРГЕЕВНА
г.Самара
Квалификационный Аттестат 63-11-1
КАДОМКИНА Н.С.

Подпись _____ Кадомкина Н.С.

Дата "17" 07 2023 г.