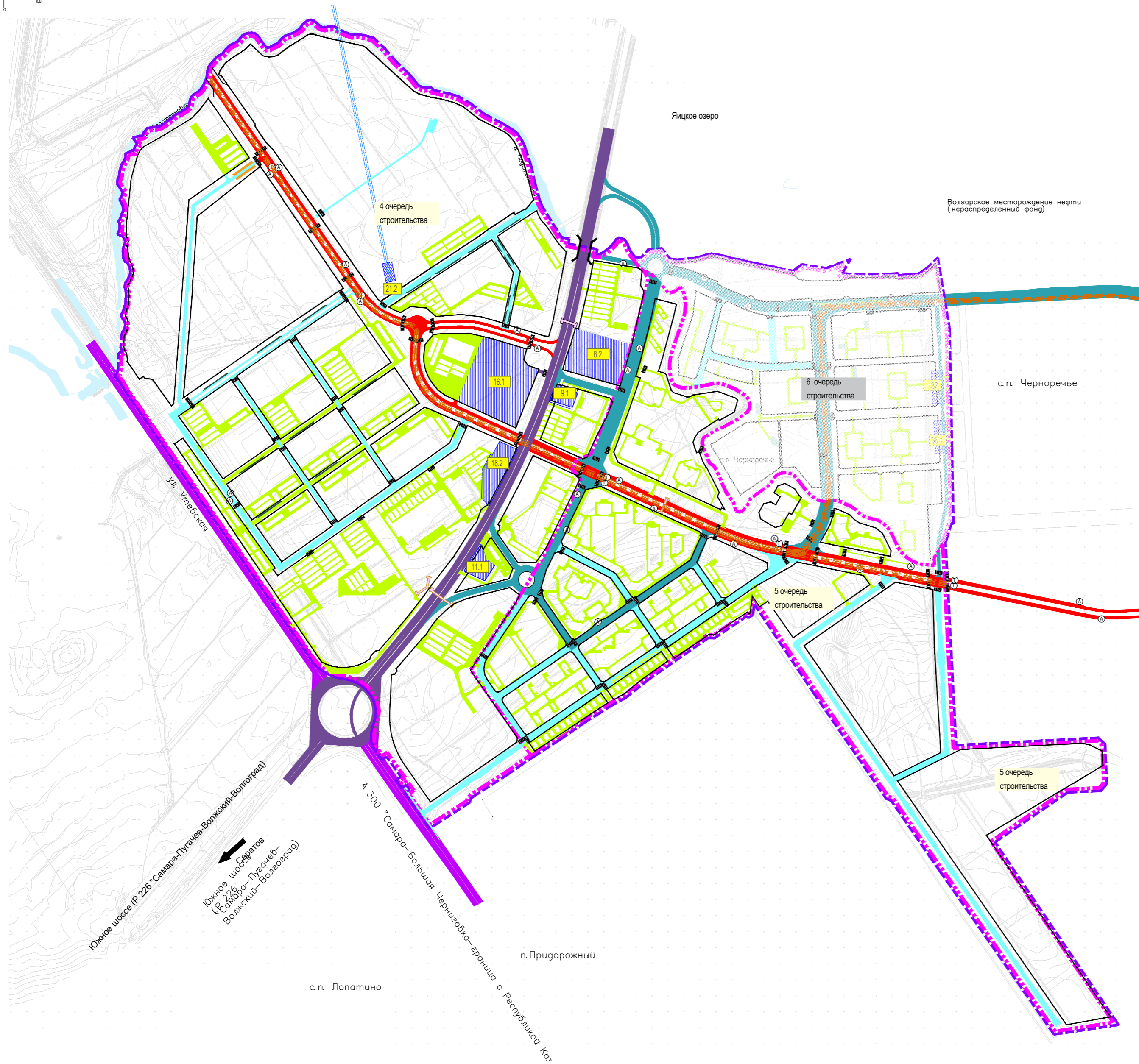
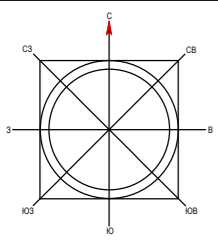








ЧЕРТЕЖ ЛИНИЙ ОБЪЕКТОВ ТРАНСПОРТНОЙ ИНФРАСТРУКТУРЫ



УСЛОВНЫЕ ОБОЗНАЧЕНИЯ:

-  границы участков размещения капитальных объектов транспортной инфраструктуры
-  номер участка проектируемого объекта
-  открытые стоянки автомобильного транспорта (места размещения уточняются в проектной документации)
-  открытые стоянки автомобильного транспорта для эксплуатации зоопарка
-  граница подготовки проекта планировки
-  граница очередей застройки жилого района "Южный город"
-  красные линии
-  линия воздушного метро
-  линия трамвайных путей
-  пешеходный тоннель
-  внеуличный наземный пешеходный переход (техническая зона)
-  наземные пешеходные переходы ("зебра")
-  путепровод
-  мост-переход
-  остановки общественного транспорта (автобус, маршрутное такси)
-  остановки общественного транспорта (трамвай)

Линии зон планируемого размещения объектов транспортной инфраструктуры:

-  линии автомобильной дороги общего пользования регионального значения в Самарской области. Обход г.Самары 2 категории
-  линии автомобильной дороги общего пользования федерального значения А-300 Самара-Большая Черниговка - граница с Республикой Казахстан 3 категории
-  линии магистральной улицы общегородского значения регулируемого движения (линии поселковой дороги)
-  линии магистральной улицы районного значения транспортно-пешеходной (линии главной улицы)
-  линии улиц местного значения, улиц в жилой застройке
-  линии внутриквартальных и пожарных проездов (трассировка проездов уточняется в проектной документации)

Экспликация объектов транспортной инфраструктуры:

№ участка	Наименование проектируемых объектов
21.2	Станция воздушного метро
16.1	Автобусная станция федерального значения
Наименование существующих объектов и сторонних объектов	
8.2	Комплекс дорожного сервиса (пр.)
9.1	АГЗС (сущ.)
11.1	АЗС (сущ.)
18.2	Комплекс дорожного сервиса (сущ.)

Согласовано:	ГИП	ГАП
Имя № подл.	Подпись и дата	

						281-ППТ				
						Проект планировки территории на объект: «Территория 4-ой, 5-ой очередей застройки жилого района «Южный город», расположенная по адресу: Самарская обл. Волжский район, «МСПП совхоз им. 50-летия СССР»				
Изм.	Коп.уч.	Лист	№ док.	Подпись	Дата	Проект планировки территории		Стадия	Лист	Листов
						Утверждаемая часть			4	5
						Чертеж линий объектов транспортной инфраструктуры		ООО "ОКТОГОН"		
						разработано в М 1:2000 выполнено в М 1:10000				