






Условные обозначения :

-  Граница территории в отношении которой осуществляется подготовка проекта межевания территории
-  Граница кадастрового квартала
-  Граница формируемого земельного участка с видом разрешенного использования "Малоэтажная многоквартирная жилая застройка", код ВРИ по классификатору 2.1.1
-  Граница земельного участка стоящего на ГКУ
-  Граница объекта недвижимости стоящего на ГКУ

						Проект межевания территории жилого квартала 63:17:1302003 в границах улицы Степная пос. Самарский			
Изм	Кол.уч	Лист	№ док.	Подпись	Дата	Проект межевания территории Основная часть	Стадия	Лист	Листов
							ПП	1	1
						Чертеж межевания территории М :1500	Общество с ограниченной ответственностью "Федерация"		