

ФОРМА

графического описания местоположения границ населённых пунктов,
территориальных зон, особо охраняемых природных территорий,
зон с особыми условиями использования территорий

ОПИСАНИЕ МЕСТОПОЛОЖЕНИЯ ГРАНИЦ¹

поселок Самарский

(наименование объекта местоположение границ, которого описано (далее - объект))

Раздел 1

Сведения об объекте		
№ п/п	Характеристики объекта	Описание характеристик
1	2	3
1.	Местоположение объекта ²	Самарская область, Волжский район, сельское поселение Лопатино, поселок Самарский
2.	Площадь объекта +/- величина погрешности определения площади (P +/- Дельта P) ³	7008189±927 м ²
3.	Иные характеристики объекта ⁴	

Раздел 2

Сведения о местоположении границ объекта ⁵					
1. Система координат _____ МСК-63					
2. Сведения о характерных точках границ объекта					
Обозначение характерных точек границ	Координаты, м		Метод определения координат характерной точки ⁶	Средняя квадратическая погрешность положения характерной точки (Mt), м	Описание обозначения точки на местности (при наличии) ⁷
	X	Y			
1	2	3	4	5	6
1	370231.1	1380529.89	Картометрический метод	0.1	-
2	370149.48	1380542.71	Картометрический	0.1	-

			метод		
3	369854.94	1380579.86	Картометрический метод	0.1	-
4	369848.23	1380579.88	Картометрический метод	0.1	-
5	369713.21	1380599.41	Картометрический метод	0.1	-
6	369638.04	1380610	Картометрический метод	0.1	-
7	369603.22	1380611.27	Картометрический метод	0.1	-
8	369549.92	1380611.36	Картометрический метод	0.1	-
9	369531.71	1380609.38	Картометрический метод	0.1	-
10	369504.17	1380596.08	Картометрический метод	0.1	-
11	369476.75	1380573.57	Картометрический метод	0.1	-
12	369473	1380563.62	Картометрический метод	0.1	-
13	369459.49	1380463.8	Картометрический метод	0.1	-
14	369445.61	1380359.23	Картометрический метод	0.1	-
15	369430	1380229	Картометрический метод	0.1	-
16	369417.26	1380120.36	Картометрический метод	0.1	-
17	369414.32	1380097.69	Картометрический метод	0.1	-
18	369397.43	1379976.73	Картометрический метод	0.1	-
19	369388.3	1379874.94	Картометрический метод	0.1	-
20	369372.28	1379737.09	Картометрический метод	0.1	-
21	369372.01	1379734.73	Картометрический метод	0.1	-
22	369372.01	1379715.34	Картометрический метод	0.1	-
23	369368.12	1379706.03	Картометрический метод	0.1	-
24	369364.25	1379703.7	Картометрический метод	0.1	-
25	369235.56	1379792.15	Картометрический метод	0.1	-
26	369000.03	1379954.04	Картометрический метод	0.1	-
27	368871.63	1380042.3	Картометрический метод	0.1	-

			метод		
28	368758.19	1380120.29	Картометрический метод	0.1	-
29	368730.82	1380139.34	Картометрический метод	0.1	-
30	368212.96	1380500.15	Картометрический метод	0.1	-
31	368161.99	1380535.66	Картометрический метод	0.1	-
32	368146.12	1380542.31	Картометрический метод	0.1	-
33	368142.56	1380541.36	Картометрический метод	0.1	-
34	368139.96	1380540.66	Картометрический метод	0.1	-
35	368136.8	1380545.6	Картометрический метод	0.1	-
36	368137.96	1380546.26	Картометрический метод	0.1	-
37	368135.95	1380549.64	Картометрический метод	0.1	-
38	368128.13	1380563.04	Картометрический метод	0.1	-
39	368123.52	1380570.92	Картометрический метод	0.1	-
40	368109.6	1380594.8	Картометрический метод	0.1	-
41	368094.89	1380636.46	Картометрический метод	0.1	-
42	368062.05	1380774.98	Картометрический метод	0.1	-
43	368061.12	1380778.91	Картометрический метод	0.1	-
44	368060.4	1380781.96	Картометрический метод	0.1	-
45	368059.47	1380785.85	Картометрический метод	0.1	-
46	368042.7	1380856.64	Картометрический метод	0.1	-
47	368039.62	1380878.37	Картометрический метод	0.1	-
48	368038.94	1380883.24	Картометрический метод	0.1	-
49	368037.38	1380894.29	Картометрический метод	0.1	-
50	368038.19	1380911.37	Картометрический метод	0.1	-
51	368041.44	1380928.46	Картометрический метод	0.1	-
52	368046.73	1380941.47	Картометрический метод	0.1	-

			метод		
53	368055.74	1380962.11	Картометрический метод	0.1	-
54	368058.6	1380968.67	Картометрический метод	0.1	-
55	368069.93	1380983.62	Картометрический метод	0.1	-
56	368093.18	1381023.22	Картометрический метод	0.1	-
57	368096.56	1381025.93	Картометрический метод	0.1	-
58	368120.36	1381011.1	Картометрический метод	0.1	-
59	368138.2	1381004.7	Картометрический метод	0.1	-
60	368163.99	1380995.45	Картометрический метод	0.1	-
61	368191.7	1380985.51	Картометрический метод	0.1	-
62	368218.57	1380989.35	Картометрический метод	0.1	-
63	368244.77	1380993.09	Картометрический метод	0.1	-
64	368261.15	1380995.43	Картометрический метод	0.1	-
65	368275.58	1380997.49	Картометрический метод	0.1	-
66	368289.34	1380999.45	Картометрический метод	0.1	-
67	368293.83	1381000.09	Картометрический метод	0.1	-
68	368299.95	1381001.91	Картометрический метод	0.1	-
69	368310.62	1381005.06	Картометрический метод	0.1	-
70	368321.28	1381008.22	Картометрический метод	0.1	-
71	368331.54	1381011.26	Картометрический метод	0.1	-
72	368342.11	1381014.38	Картометрический метод	0.1	-
73	368352.99	1381017.61	Картометрический метод	0.1	-
74	368364.5	1381021.01	Картометрический метод	0.1	-
75	368376.33	1381024.52	Картометрический метод	0.1	-
76	368378.3	1381024.9	Картометрический метод	0.1	-
77	368390.51	1381027.24	Картометрический метод	0.1	-

			метод		
78	368403.13	1381029.66	Картометрический метод	0.1	-
79	368415.44	1381032.02	Картометрический метод	0.1	-
80	368427.68	1381034.37	Картометрический метод	0.1	-
81	368441.22	1381036.97	Картометрический метод	0.1	-
82	368454.22	1381039.46	Картометрический метод	0.1	-
83	368467.91	1381035.65	Картометрический метод	0.1	-
84	368482.75	1381031.53	Картометрический метод	0.1	-
85	368510.61	1381031.84	Картометрический метод	0.1	-
86	368550.58	1381032.29	Картометрический метод	0.1	-
87	368583.98	1381032.68	Картометрический метод	0.1	-
88	368594.32	1381032.79	Картометрический метод	0.1	-
89	368623.05	1381026.08	Картометрический метод	0.1	-
90	368645.63	1381020.82	Картометрический метод	0.1	-
91	368653.62	1380999.54	Картометрический метод	0.1	-
92	368660.78	1380980.55	Картометрический метод	0.1	-
93	368682.63	1380982.74	Картометрический метод	0.1	-
94	368728.78	1380960.58	Картометрический метод	0.1	-
95	368778.23	1380978.32	Картометрический метод	0.1	-
96	368813.75	1380972.63	Картометрический метод	0.1	-
97	368837.81	1380946.71	Картометрический метод	0.1	-
98	368956.4	1380864.03	Картометрический метод	0.1	-
99	368985.13	1380837.69	Картометрический метод	0.1	-
100	369022.74	1380796.44	Картометрический метод	0.1	-
101	369035.79	1380790.12	Картометрический метод	0.1	-
102	369052.28	1380786.56	Картометрический метод	0.1	-

			метод		
103	369065.64	1380784.67	Картометрический метод	0.1	-
104	369076.7	1380781.91	Картометрический метод	0.1	-
105	369088.82	1380778.74	Картометрический метод	0.1	-
106	369120.09	1380779.34	Картометрический метод	0.1	-
107	369134.04	1380778.56	Картометрический метод	0.1	-
108	369149.6	1380775.68	Картометрический метод	0.1	-
109	369168.99	1380777.7	Картометрический метод	0.1	-
110	369188.51	1380777.1	Картометрический метод	0.1	-
111	369205.81	1380786.66	Картометрический метод	0.1	-
112	369305.77	1380774.49	Картометрический метод	0.1	-
113	369366.69	1380748.44	Картометрический метод	0.1	-
114	369554.42	1380736.31	Картометрический метод	0.1	-
115	369652.88	1380733.52	Картометрический метод	0.1	-
116	369695.74	1380745.63	Картометрический метод	0.1	-
117	369717.76	1380731.72	Картометрический метод	0.1	-
118	370168.78	1380680.23	Картометрический метод	0.1	-
119	370170.3	1380658.85	Картометрический метод	0.1	-
120	370160.93	1380642.26	Картометрический метод	0.1	-
121	370159.67	1380612.11	Картометрический метод	0.1	-
122	370150.39	1380601.31	Картометрический метод	0.1	-
123	370145.41	1380586.89	Картометрический метод	0.1	-
124	370154.05	1380570.94	Картометрический метод	0.1	-
125	370165.48	1380562.89	Картометрический метод	0.1	-
126	370223.52	1380543.04	Картометрический метод	0.1	-
1	370231.1	1380529.89	Картометрический метод	0.1	-

			метод		
-					
127	369372.41	1383854.91	Картометрический метод	0.1	-
128	369368.09	1383856.9	Картометрический метод	0.1	-
129	369368.09	1383857.05	Картометрический метод	0.1	-
130	369367.78	1383857.05	Картометрический метод	0.1	-
131	369352.53	1383861.13	Картометрический метод	0.1	-
132	369343.16	1383863.52	Картометрический метод	0.1	-
133	369222.6	1383894.1	Картометрический метод	0.1	-
134	369222.6	1383895.8	Картометрический метод	0.1	-
135	369220.26	1383895.8	Картометрический метод	0.1	-
136	369220.26	1383894.7	Картометрический метод	0.1	-
137	369170.65	1383907.28	Картометрический метод	0.1	-
138	369102.56	1383926.53	Картометрический метод	0.1	-
139	369082.44	1383932.82	Картометрический метод	0.1	-
140	369061.81	1383947	Картометрический метод	0.1	-
141	369041.64	1383952.38	Картометрический метод	0.1	-
142	369005.55	1383952.38	Картометрический метод	0.1	-
143	368867.78	1383984.26	Картометрический метод	0.1	-
144	368824.19	1383997.2	Картометрический метод	0.1	-
145	368811	1383998.55	Картометрический метод	0.1	-
146	368692.64	1384026.21	Картометрический метод	0.1	-
147	368641.44	1384033.61	Картометрический метод	0.1	-
148	368629.89	1384037.56	Картометрический метод	0.1	-
149	368626.12	1384043.65	Картометрический метод	0.1	-
150	368622.82	1384049.95	Картометрический метод	0.1	-

151	368623.26	1384065.76	Картометрический метод	0.1	-
152	368623.51	1384074.55	Картометрический метод	0.1	-
153	368616.46	1384083.53	Картометрический метод	0.1	-
154	368611.65	1384086.8	Картометрический метод	0.1	-
155	368612.51	1384116.3	Картометрический метод	0.1	-
156	368613.87	1384180.68	Картометрический метод	0.1	-
157	368614.94	1384228.55	Картометрический метод	0.1	-
158	368629.74	1384720.84	Картометрический метод	0.1	-
159	368630.47	1384745.26	Картометрический метод	0.1	-
160	368632.68	1384829.58	Картометрический метод	0.1	-
161	368636.15	1384898.39	Картометрический метод	0.1	-
162	368641.49	1384981.31	Картометрический метод	0.1	-
163	368646.11	1385048.11	Картометрический метод	0.1	-
164	368658.19	1385112.86	Картометрический метод	0.1	-
165	368672.98	1385179.5	Картометрический метод	0.1	-
166	368688.53	1385244.83	Картометрический метод	0.1	-
167	368717.13	1385330.34	Картометрический метод	0.1	-
168	368742.58	1385388.28	Картометрический метод	0.1	-
169	368779.56	1385458.87	Картометрический метод	0.1	-
170	368800.72	1385501.81	Картометрический метод	0.1	-
171	368802.88	1385505.51	Картометрический метод	0.1	-
172	368823.25	1385540.41	Картометрический метод	0.1	-
173	368846.18	1385583.64	Картометрический метод	0.1	-
174	368852.73	1385594.19	Картометрический метод	0.1	-
175	368880.63	1385636.71	Картометрический метод	0.1	-

176	368929.49	1385707.79	Картометрический метод	0.1	-
177	368936.5	1385717.99	Картометрический метод	0.1	-
178	368956.9	1385747.21	Картометрический метод	0.1	-
179	368968.76	1385764.18	Картометрический метод	0.1	-
180	368999.31	1385800.32	Картометрический метод	0.1	-
181	369032.2	1385839.25	Картометрический метод	0.1	-
182	369081.7	1385888.87	Картометрический метод	0.1	-
183	369085.29	1385892.47	Картометрический метод	0.1	-
184	369098.52	1385904.02	Картометрический метод	0.1	-
185	369112.14	1385916.17	Картометрический метод	0.1	-
186	369172.63	1385968.85	Картометрический метод	0.1	-
187	369182.69	1385976.79	Картометрический метод	0.1	-
188	369302.55	1386071.4	Картометрический метод	0.1	-
189	369332.56	1386093.99	Картометрический метод	0.1	-
190	369343.82	1386073.23	Картометрический метод	0.1	-
191	369346.45	1386068.43	Картометрический метод	0.1	-
192	369356.98	1386075.12	Картометрический метод	0.1	-
193	369355.38	1386079.34	Картометрический метод	0.1	-
194	369364.85	1386086.11	Картометрический метод	0.1	-
195	369380.42	1386097.16	Картометрический метод	0.1	-
196	369380.2	1386098.18	Картометрический метод	0.1	-
197	369541.49	1386215.4	Картометрический метод	0.1	-
198	369573.51	1386219.03	Картометрический метод	0.1	-
199	369624.85	1386203.88	Картометрический метод	0.1	-
200	369695.03	1386185.18	Картометрический метод	0.1	-

201	369747.67	1386187.51	Картометрический метод	0.1	-
202	369767.55	1386207.39	Картометрический метод	0.1	-
203	369766.39	1386289.22	Картометрический метод	0.1	-
204	369762.05	1386301.98	Картометрический метод	0.1	-
205	369746.5	1386347.67	Картометрический метод	0.1	-
206	369750.57	1386362.42	Картометрический метод	0.1	-
207	369752.35	1386368.71	Картометрический метод	0.1	-
208	369752.76	1386369	Картометрический метод	0.1	-
209	369830.84	1386419.83	Картометрический метод	0.1	-
210	369903.26	1386466.91	Картометрический метод	0.1	-
211	369988.64	1386535.9	Картометрический метод	0.1	-
212	370078.71	1386628.24	Картометрический метод	0.1	-
213	370106.62	1386642.61	Картометрический метод	0.1	-
214	370106.82	1386592.97	Картометрический метод	0.1	-
215	370106.03	1386589.96	Картометрический метод	0.1	-
216	370092.4	1386550.79	Картометрический метод	0.1	-
217	370085.78	1386532.3	Картометрический метод	0.1	-
218	370087.88	1386208.79	Картометрический метод	0.1	-
219	370087.76	1385835.93	Картометрический метод	0.1	-
220	370087.66	1385497.73	Картометрический метод	0.1	-
221	370087.36	1385392.07	Картометрический метод	0.1	-
222	370085.6	1384783.14	Картометрический метод	0.1	-
223	370084.95	1384559.6	Картометрический метод	0.1	-
224	370084.4	1384366.77	Картометрический метод	0.1	-
225	370086.55	1384163.54	Картометрический метод	0.1	-

226	369971.06	1384163.63	Картометрический метод	0.1	-
227	369855.08	1384163.71	Картометрический метод	0.1	-
228	369737.63	1384163.79	Картометрический метод	0.1	-
229	369734.42	1384163.8	Картометрический метод	0.1	-
230	369623.3	1384163.88	Картометрический метод	0.1	-
231	369512.18	1384163.96	Картометрический метод	0.1	-
232	369502.24	1384163.97	Картометрический метод	0.1	-
233	369400.71	1384164.04	Картометрический метод	0.1	-
234	369372.15	1384163.52	Картометрический метод	0.1	-
235	369367.79	1383877.98	Картометрический метод	0.1	-
236	369367.56	1383863.08	Картометрический метод	0.1	-
127	369372.41	1383854.91	Картометрический метод	0.1	-
-					
237	368647.72	1384036.61	Картометрический метод	0.1	-
238	368647.72	1384038.96	Картометрический метод	0.1	-
239	368645.37	1384038.96	Картометрический метод	0.1	-
240	368645.37	1384036.61	Картометрический метод	0.1	-
237	368647.72	1384036.61	Картометрический метод	0.1	-
-					
241	369017.52	1385862.54	Картометрический метод	0.1	-
242	368945.21	1385983.14	Картометрический метод	0.1	-
243	368911.92	1385959.11	Картометрический метод	0.1	-
244	368898.13	1385988.51	Картометрический метод	0.1	-
245	368888.01	1386002.52	Картометрический метод	0.1	-
246	368876.76	1386016.31	Картометрический метод	0.1	-
247	368868.73	1386021.03	Картометрический метод	0.1	-

248	368860.42	1386024.94	Картометрический метод	0.1	-
249	368833.64	1386038.52	Картометрический метод	0.1	-
250	368813.42	1386056.96	Картометрический метод	0.1	-
251	368764.2	1386117.99	Картометрический метод	0.1	-
252	368737.4	1386150.92	Картометрический метод	0.1	-
253	368739.82	1386164.09	Картометрический метод	0.1	-
254	368752.73	1386180.69	Картометрический метод	0.1	-
255	368761.9	1386199.87	Картометрический метод	0.1	-
256	368766.49	1386218.77	Картометрический метод	0.1	-
257	368769.34	1386240.53	Картометрический метод	0.1	-
258	368770.51	1386264.3	Картометрический метод	0.1	-
259	368776.23	1386268.6	Картометрический метод	0.1	-
260	368781.39	1386266.3	Картометрический метод	0.1	-
261	368834.12	1386200.44	Картометрический метод	0.1	-
262	368851.88	1386161.5	Картометрический метод	0.1	-
263	368862.41	1386135.76	Картометрический метод	0.1	-
264	368909.37	1386072.35	Картометрический метод	0.1	-
265	368978.8	1385990.68	Картометрический метод	0.1	-
266	369038.2	1385884.01	Картометрический метод	0.1	-
267	369035.22	1385881.17	Картометрический метод	0.1	-
241	369017.52	1385862.54	Картометрический метод	0.1	-
-					
268	370261.87	1381019.03	Картометрический метод	0.1	-
269	370192.03	1381023.59	Картометрический метод	0.1	-
270	370179.5	1381025.22	Картометрический метод	0.1	-
271	370125.22	1381031.91	Картометрический метод	0.1	-

			метод		
272	370071.99	1381038.55	Картометрический метод	0.1	-
273	370020.44	1381050.27	Картометрический метод	0.1	-
274	370014.3	1381051.66	Картометрический метод	0.1	-
275	370007.6	1381053.19	Картометрический метод	0.1	-
276	369998.15	1381055.54	Картометрический метод	0.1	-
277	369995.67	1381053.95	Картометрический метод	0.1	-
278	369974.16	1381042.22	Картометрический метод	0.1	-
279	369968.08	1381038.9	Картометрический метод	0.1	-
280	369959.48	1381034.14	Картометрический метод	0.1	-
281	369850.47	1381029.47	Картометрический метод	0.1	-
282	369765.49	1381039.91	Картометрический метод	0.1	-
283	369724.53	1381044.95	Картометрический метод	0.1	-
284	369703.12	1381055.74	Картометрический метод	0.1	-
285	369684.47	1381122.84	Картометрический метод	0.1	-
286	369677.07	1381126.06	Картометрический метод	0.1	-
287	369670.88	1381125.04	Картометрический метод	0.1	-
288	369663.09	1381120.27	Картометрический метод	0.1	-
289	369660.79	1381111.39	Картометрический метод	0.1	-
290	369644.83	1381086.39	Картометрический метод	0.1	-
291	369631.77	1381077.15	Картометрический метод	0.1	-
292	369617.62	1381074.47	Картометрический метод	0.1	-
293	369607.53	1381074.44	Картометрический метод	0.1	-
294	369582.68	1381076.11	Картометрический метод	0.1	-
295	369572.44	1381076.74	Картометрический метод	0.1	-
296	369567.78	1381080	Картометрический метод	0.1	-

			метод		
297	369563.06	1381078.88	Картометрический метод	0.1	-
298	369560.93	1381076.6	Картометрический метод	0.1	-
299	369556.74	1381078.52	Картометрический метод	0.1	-
300	369557.33	1381352.24	Картометрический метод	0.1	-
301	369497.56	1381423.72	Картометрический метод	0.1	-
302	369500.33	1382216.69	Картометрический метод	0.1	-
303	369500.86	1382226.21	Картометрический метод	0.1	-
304	369475.95	1382226.17	Картометрический метод	0.1	-
305	369470.25	1382210.96	Картометрический метод	0.1	-
306	369474.31	1382355.62	Картометрический метод	0.1	-
307	369504.68	1382345.22	Картометрический метод	0.1	-
308	369553.41	1382322.93	Картометрический метод	0.1	-
309	369590.53	1382289.74	Картометрический метод	0.1	-
310	369595.05	1382282.31	Картометрический метод	0.1	-
311	369615.36	1382256.02	Картометрический метод	0.1	-
312	369632.69	1382227.91	Картометрический метод	0.1	-
313	369640.94	1382216.74	Картометрический метод	0.1	-
314	369673.84	1382176.35	Картометрический метод	0.1	-
315	369701.07	1382149.53	Картометрический метод	0.1	-
316	369728.16	1382098.36	Картометрический метод	0.1	-
317	369736.69	1382051.56	Картометрический метод	0.1	-
318	369745.93	1382023.61	Картометрический метод	0.1	-
319	369757.86	1382018.54	Картометрический метод	0.1	-
320	369762.28	1382011.94	Картометрический метод	0.1	-
321	369777.7	1381998.61	Картометрический метод	0.1	-

			метод		
322	369775.38	1381994.78	Картометрический метод	0.1	-
323	369766.57	1381991.77	Картометрический метод	0.1	-
324	369744.07	1381986.19	Картометрический метод	0.1	-
325	369721.02	1381987.6	Картометрический метод	0.1	-
326	369715.62	1381979.32	Картометрический метод	0.1	-
327	369729.17	1381967.65	Картометрический метод	0.1	-
328	369808.97	1381961.9	Картометрический метод	0.1	-
329	369817.1	1381965.37	Картометрический метод	0.1	-
330	369841.79	1381980.73	Картометрический метод	0.1	-
331	369849.16	1381988.77	Картометрический метод	0.1	-
332	369856.86	1381988.82	Картометрический метод	0.1	-
333	369861.22	1381992.82	Картометрический метод	0.1	-
334	369879.69	1381939.74	Картометрический метод	0.1	-
335	369877.09	1381930.03	Картометрический метод	0.1	-
336	369885.09	1381910.79	Картометрический метод	0.1	-
337	369923.77	1381855.53	Картометрический метод	0.1	-
338	369960.38	1381829.71	Картометрический метод	0.1	-
339	369983.33	1381814.45	Картометрический метод	0.1	-
340	370020.02	1381796.2	Картометрический метод	0.1	-
341	370086.91	1381764.42	Картометрический метод	0.1	-
342	370129.85	1381708.72	Картометрический метод	0.1	-
343	370155.38	1381670.08	Картометрический метод	0.1	-
344	370171.81	1381644.77	Картометрический метод	0.1	-
345	370198.06	1381596.3	Картометрический метод	0.1	-
346	370222.62	1381573.4	Картометрический метод	0.1	-

			метод		
347	370240.74	1381568.46	Картометрический метод	0.1	-
348	370254.74	1381556.11	Картометрический метод	0.1	-
349	370293.4	1381513.88	Картометрический метод	0.1	-
350	370304.75	1381463.16	Картометрический метод	0.1	-
351	370323	1381393.24	Картометрический метод	0.1	-
352	370337.08	1381310.33	Картометрический метод	0.1	-
353	370334.63	1381236.76	Картометрический метод	0.1	-
354	370341.97	1381228.99	Картометрический метод	0.1	-
355	370342.09	1381227.77	Картометрический метод	0.1	-
356	370343.32	1381215.74	Картометрический метод	0.1	-
357	370342.24	1381208.96	Картометрический метод	0.1	-
358	370341.12	1381201.98	Картометрический метод	0.1	-
359	370338.95	1381190.64	Картометрический метод	0.1	-
360	370336.59	1381192.63	Картометрический метод	0.1	-
361	370311	1381102.65	Картометрический метод	0.1	-
362	370307.78	1381052.38	Картометрический метод	0.1	-
268	370261.87	1381019.03	Картометрический метод	0.1	-
-					
363	371379.32	1379228.45	Картометрический метод	0.1	-
364	371373.06	1379236.43	Картометрический метод	0.1	-
365	371367.23	1379240.92	Картометрический метод	0.1	-
366	371348.34	1379251.22	Картометрический метод	0.1	-
367	371309.09	1379274.52	Картометрический метод	0.1	-
368	371282.28	1379296.44	Картометрический метод	0.1	-
369	371240.76	1379342.05	Картометрический метод	0.1	-

370	371222.84	1379369.33	Картометрический метод	0.1	-
371	371209.62	1379392.04	Картометрический метод	0.1	-
372	371200	1379404.58	Картометрический метод	0.1	-
373	371189.03	1379417.66	Картометрический метод	0.1	-
374	371175.53	1379427.38	Картометрический метод	0.1	-
375	371155.16	1379438.1	Картометрический метод	0.1	-
376	371137.33	1379447.49	Картометрический метод	0.1	-
377	371067.66	1379503.25	Картометрический метод	0.1	-
378	371047.15	1379515.39	Картометрический метод	0.1	-
379	371038.57	1379518.9	Картометрический метод	0.1	-
380	371030.47	1379522.22	Картометрический метод	0.1	-
381	370950.82	1379527.71	Картометрический метод	0.1	-
382	370830.57	1379533.97	Картометрический метод	0.1	-
383	370693.49	1379539.38	Картометрический метод	0.1	-
384	370676.45	1379540.38	Картометрический метод	0.1	-
385	370675.27	1379534.44	Картометрический метод	0.1	-
386	370604.35	1378880.89	Картометрический метод	0.1	-
387	370530.4	1378934.3	Картометрический метод	0.1	-
388	369516.73	1379666.45	Картометрический метод	0.1	-
389	369490.94	1379681.75	Картометрический метод	0.1	-
390	369490.6	1379808.19	Картометрический метод	0.1	-
391	369494.14	1379813.87	Картометрический метод	0.1	-
392	369509.78	1379813.16	Картометрический метод	0.1	-
393	370514.48	1379797.12	Картометрический метод	0.1	-
394	370519.41	1379805.36	Картометрический метод	0.1	-

395	370508.48	1379828.13	Картометрический метод	0.1	-
396	370501.54	1379858.47	Картометрический метод	0.1	-
397	370497.56	1379872.97	Картометрический метод	0.1	-
398	370488.4	1379907.92	Картометрический метод	0.1	-
399	370480.26	1379945.07	Картометрический метод	0.1	-
400	370473.87	1379972.74	Картометрический метод	0.1	-
401	370469.77	1379990.39	Картометрический метод	0.1	-
402	370464.33	1380018.65	Картометрический метод	0.1	-
403	370458.14	1380050.24	Картометрический метод	0.1	-
404	370453.36	1380066.51	Картометрический метод	0.1	-
405	370448.8	1380082.2	Картометрический метод	0.1	-
406	370442.44	1380109.85	Картометрический метод	0.1	-
407	370432.01	1380167.03	Картометрический метод	0.1	-
408	370424.98	1380240.52	Картометрический метод	0.1	-
409	370417.55	1380241.91	Картометрический метод	0.1	-
410	370371.71	1380245.62	Картометрический метод	0.1	-
411	370262.35	1380249.05	Картометрический метод	0.1	-
412	370111.87	1380253.7	Картометрический метод	0.1	-
413	369962.41	1380258.68	Картометрический метод	0.1	-
414	369900.19	1380261.97	Картометрический метод	0.1	-
415	369842.68	1380266.2	Картометрический метод	0.1	-
416	369791.2	1380267.41	Картометрический метод	0.1	-
417	369642.17	1380270.89	Картометрический метод	0.1	-
418	369605.95	1380270.26	Картометрический метод	0.1	-
419	369535.42	1380269.02	Картометрический метод	0.1	-

420	369515.04	1380267.17	Картометрический метод	0.1	-
421	369508.67	1380268.29	Картометрический метод	0.1	-
422	369514.51	1380280.21	Картометрический метод	0.1	-
423	369538.04	1380486.24	Картометрический метод	0.1	-
424	369544.01	1380508.71	Картометрический метод	0.1	-
425	369551.39	1380519.77	Картометрический метод	0.1	-
426	369574.91	1380529.91	Картометрический метод	0.1	-
427	369605.95	1380530.53	Картометрический метод	0.1	-
428	369626.23	1380530.93	Картометрический метод	0.1	-
429	369644.56	1380531.3	Картометрический метод	0.1	-
430	369696.7	1380525.18	Картометрический метод	0.1	-
431	369702.69	1380524.48	Картометрический метод	0.1	-
432	369865.05	1380505.48	Картометрический метод	0.1	-
433	370335.94	1380448.82	Картометрический метод	0.1	-
434	370355.3	1380452.51	Картометрический метод	0.1	-
435	370371.9	1380452.95	Картометрический метод	0.1	-
436	370370.6	1380445.52	Картометрический метод	0.1	-
437	370372.22	1380435.83	Картометрический метод	0.1	-
438	370372.74	1380414.51	Картометрический метод	0.1	-
439	370374.56	1380395.89	Картометрический метод	0.1	-
440	370380.58	1380395.88	Картометрический метод	0.1	-
441	370385.11	1380395.89	Картометрический метод	0.1	-
442	370410.3	1380395.65	Картометрический метод	0.1	-
443	370426.71	1380395.49	Картометрический метод	0.1	-
444	370453.63	1380395.23	Картометрический метод	0.1	-

445	370454.86	1380395.66	Картометрический метод	0.1	-
446	370473.2	1380402.04	Картометрический метод	0.1	-
447	370479.21	1380406.89	Картометрический метод	0.1	-
448	370495.33	1380419.91	Картометрический метод	0.1	-
449	370536.19	1380425.01	Картометрический метод	0.1	-
450	370548.95	1380423.31	Картометрический метод	0.1	-
451	370563.56	1380432.07	Картометрический метод	0.1	-
452	370583	1380443.73	Картометрический метод	0.1	-
453	370605.13	1380447.98	Картометрический метод	0.1	-
454	370605.85	1380447.93	Картометрический метод	0.1	-
455	370664.72	1380443.73	Картометрический метод	0.1	-
456	370712.82	1380436.08	Картометрический метод	0.1	-
457	370734.1	1380437.78	Картометрический метод	0.1	-
458	370781.77	1380461.6	Картометрический метод	0.1	-
459	370834.54	1380474.36	Картометрический метод	0.1	-
460	370864.28	1380472.2	Картометрический метод	0.1	-
461	370856.55	1380426.81	Картометрический метод	0.1	-
462	370856.23	1380424.84	Картометрический метод	0.1	-
463	370848.86	1380381.66	Картометрический метод	0.1	-
464	370984.6	1380355.56	Картометрический метод	0.1	-
465	370993.03	1380399.62	Картометрический метод	0.1	-
466	371014.61	1380376.54	Картометрический метод	0.1	-
467	371021.43	1380362.07	Картометрический метод	0.1	-
468	371018.02	1380349.31	Картометрический метод	0.1	-
469	371017.91	1380349.15	Картометрический метод	0.1	-

470	371017.43	1380348.45	Картометрический метод	0.1	-
471	371017.94	1380311.43	Картометрический метод	0.1	-
472	370999.07	1380283.38	Картометрический метод	0.1	-
473	370966.68	1380270.5	Картометрический метод	0.1	-
474	370933.61	1380268.02	Картометрический метод	0.1	-
475	370884	1380269.26	Картометрический метод	0.1	-
476	370845.45	1380265.56	Картометрический метод	0.1	-
477	370812.48	1380263.48	Картометрический метод	0.1	-
478	370783.94	1380256.58	Картометрический метод	0.1	-
479	370761.82	1380248.08	Картометрический метод	0.1	-
480	370729.47	1380246.37	Картометрический метод	0.1	-
481	370720.1	1380237.02	Картометрический метод	0.1	-
482	370708.46	1380222.59	Картометрический метод	0.1	-
483	370709.31	1380216.63	Картометрический метод	0.1	-
484	370714.42	1380208.97	Картометрический метод	0.1	-
485	370754.43	1380205.57	Картометрический метод	0.1	-
486	370908.49	1380203.87	Картометрический метод	0.1	-
487	370941.25	1380199.64	Картометрический метод	0.1	-
488	370960.84	1380192.84	Картометрический метод	0.1	-
489	370979.56	1380185.18	Картометрический метод	0.1	-
490	370988.92	1380175.82	Картометрический метод	0.1	-
491	370998.28	1380162.22	Картометрический метод	0.1	-
492	371002.55	1380155.4	Картометрический метод	0.1	-
493	371007.65	1380153.7	Картометрический метод	0.1	-
494	371017.01	1380153.7	Картометрический метод	0.1	-

495	371034.59	1380155.6	Картометрический метод	0.1	-
496	371038.16	1380155.98	Картометрический метод	0.1	-
497	371048.51	1380157.09	Картометрический метод	0.1	-
498	371054.57	1380156.58	Картометрический метод	0.1	-
499	371078.29	1380154.55	Картометрический метод	0.1	-
500	371079.22	1380154.27	Картометрический метод	0.1	-
501	371104.21	1380146.87	Картометрический метод	0.1	-
502	371115.57	1380143.51	Картометрический метод	0.1	-
503	371139.78	1380132.17	Картометрический метод	0.1	-
504	371142.8	1380130.75	Картометрический метод	0.1	-
505	371155.57	1380120.54	Картометрический метод	0.1	-
506	371164.95	1380109.49	Картометрический метод	0.1	-
507	371173.44	1380097.57	Картометрический метод	0.1	-
508	371173.44	1380092.47	Картометрический метод	0.1	-
509	371172.78	1380091.72	Картометрический метод	0.1	-
510	371167.47	1380085.66	Картометрический метод	0.1	-
511	371161.95	1380083.96	Картометрический метод	0.1	-
512	371156.42	1380082.26	Картометрический метод	0.1	-
513	371144.51	1380083.11	Картометрический метод	0.1	-
514	371138.55	1380081.41	Картометрический метод	0.1	-
515	371135.94	1380079.06	Картометрический метод	0.1	-
516	371127.52	1380071.48	Картометрический метод	0.1	-
517	371125.82	1380049.54	Картометрический метод	0.1	-
518	371243	1380046.34	Картометрический метод	0.1	-
519	371266.94	1380005.83	Картометрический метод	0.1	-

520	371317.6	1379943.96	Картометрический метод	0.1	-
521	371333.26	1379924.82	Картометрический метод	0.1	-
522	371337.66	1379921.3	Картометрический метод	0.1	-
523	371351.68	1379910.1	Картометрический метод	0.1	-
524	371352.53	1379905.25	Картометрический метод	0.1	-
525	371353.5	1379899.74	Картометрический метод	0.1	-
526	371353.73	1379896.08	Картометрический метод	0.1	-
527	371354.96	1379876.91	Картометрический метод	0.1	-
528	371354.5	1379871.07	Картометрический метод	0.1	-
529	371352.53	1379846.79	Картометрический метод	0.1	-
530	371351.56	1379835.13	Картометрический метод	0.1	-
531	371355.17	1379821.08	Картометрический метод	0.1	-
532	371362.47	1379796.07	Картометрический метод	0.1	-
533	371369.78	1379771.07	Картометрический метод	0.1	-
534	371373.91	1379756.92	Картометрический метод	0.1	-
535	371375.12	1379746.08	Картометрический метод	0.1	-
536	371375.86	1379739.43	Картометрический метод	0.1	-
537	371377.11	1379721.08	Картометрический метод	0.1	-
538	371378.8	1379696.07	Картометрический метод	0.1	-
539	371380.5	1379671.07	Картометрический метод	0.1	-
540	371381.2	1379660.73	Картометрический метод	0.1	-
541	371382.61	1379646.07	Картометрический метод	0.1	-
542	371383.63	1379635.53	Картометрический метод	0.1	-
543	371384.03	1379621.07	Картометрический метод	0.1	-
544	371384.45	1379606.61	Картометрический метод	0.1	-

545	371379.78	1379596.11	Картометрический метод	0.1	-
546	371378.65	1379571.07	Картометрический метод	0.1	-
547	371377.75	1379551.01	Картометрический метод	0.1	-
548	371378.99	1379551.01	Картометрический метод	0.1	-
549	371378.61	1379529.05	Картометрический метод	0.1	-
550	371384.52	1379522.29	Картометрический метод	0.1	-
551	371387.05	1379514.7	Картометрический метод	0.1	-
552	371385.57	1379501.77	Картометрический метод	0.1	-
553	371383.67	1379485.13	Картометрический метод	0.1	-
554	371384.82	1379476.77	Картометрический метод	0.1	-
555	371386.2	1379466.55	Картометрический метод	0.1	-
556	371388.6	1379451.77	Картометрический метод	0.1	-
557	371391.28	1379435.3	Картометрический метод	0.1	-
558	371391.68	1379426.77	Картометрический метод	0.1	-
559	371392.12	1379417.56	Картометрический метод	0.1	-
560	371391.94	1379401.77	Картометрический метод	0.1	-
561	371391.66	1379376.78	Картометрический метод	0.1	-
562	371391.38	1379351.78	Картометрический метод	0.1	-
563	371391.27	1379341.54	Картометрический метод	0.1	-
564	371380.3	1379333.1	Картометрический метод	0.1	-
565	371380.4	1379326.76	Картометрический метод	0.1	-
566	371381.14	1379286.64	Картометрический метод	0.1	-
567	371381.5	1379272.53	Картометрический метод	0.1	-
568	371381.98	1379252.86	Картометрический метод	0.1	-
569	371380.41	1379238.51	Картометрический метод	0.1	-

363	371379.32	1379228.45	Картометрический метод	0.1	-
-					
570	370802.76	1382394.34	Картометрический метод	0.1	-
571	370489.3	1382407	Картометрический метод	0.1	-
572	370475.71	1382407.55	Картометрический метод	0.1	-
573	370476.55	1382445.56	Картометрический метод	0.1	-
574	370476.55	1382486.26	Картометрический метод	0.1	-
575	370477.75	1382505.94	Картометрический метод	0.1	-
576	370478.98	1382543.11	Картометрический метод	0.1	-
577	370479.29	1382580.23	Картометрический метод	0.1	-
578	370479.3	1382631.94	Картометрический метод	0.1	-
579	370478.88	1382697.72	Картометрический метод	0.1	-
580	370478.83	1382706	Картометрический метод	0.1	-
581	370444.17	1382707.57	Картометрический метод	0.1	-
582	370428.42	1382707.57	Картометрический метод	0.1	-
583	370066.98	1382707.58	Картометрический метод	0.1	-
584	370066.91	1382539.04	Картометрический метод	0.1	-
585	370066.84	1382380.22	Картометрический метод	0.1	-
586	370066.79	1382265.1	Картометрический метод	0.1	-
587	370034.19	1382292.25	Картометрический метод	0.1	-
588	370005.59	1382307.44	Картометрический метод	0.1	-
589	369985.31	1382325.06	Картометрический метод	0.1	-
590	369950.38	1382358.18	Картометрический метод	0.1	-
591	369934.23	1382371.61	Картометрический метод	0.1	-
592	369912.33	1382383.47	Картометрический метод	0.1	-
593	369875.06	1382398.07	Картометрический метод	0.1	-

			метод		
594	369846.27	1382409.34	Картометрический метод	0.1	-
595	369834.34	1382417.86	Картометрический метод	0.1	-
596	369824.08	1382429.82	Картометрический метод	0.1	-
597	369818.2	1382441.58	Картометрический метод	0.1	-
598	369816.51	1382453.4	Картометрический метод	0.1	-
599	369816.96	1382493.92	Картометрический метод	0.1	-
600	369817.4	1382534.74	Картометрический метод	0.1	-
601	369815.55	1382552.37	Картометрический метод	0.1	-
602	369809.77	1382565.84	Картометрический метод	0.1	-
603	369803.91	1382571.7	Картометрический метод	0.1	-
604	369791.76	1382581.97	Картометрический метод	0.1	-
605	369774.56	1382588.2	Картометрический метод	0.1	-
606	369761.33	1382594.37	Картометрический метод	0.1	-
607	369736.49	1382607.68	Картометрический метод	0.1	-
608	369742.24	1383109.58	Картометрический метод	0.1	-
609	370434.53	1383109.71	Картометрический метод	0.1	-
610	370474.82	1383119.82	Картометрический метод	0.1	-
611	370481.89	1383115.08	Картометрический метод	0.1	-
612	370488.76	1383110.52	Картометрический метод	0.1	-
613	370502.36	1383103.12	Картометрический метод	0.1	-
614	370514.65	1383096.46	Картометрический метод	0.1	-
615	370607.53	1383039.5	Картометрический метод	0.1	-
616	370664.8	1383005.7	Картометрический метод	0.1	-
617	370700.17	1382984.07	Картометрический метод	0.1	-
618	370740.36	1382958.47	Картометрический метод	0.1	-

			метод		
619	370777.37	1382935.86	Картометрический метод	0.1	-
620	370801.42	1382922.47	Картометрический метод	0.1	-
621	370811.16	1382915.66	Картометрический метод	0.1	-
622	370825.92	1382904.29	Картометрический метод	0.1	-
623	370835.93	1382898.49	Картометрический метод	0.1	-
624	370842.23	1382896.96	Картометрический метод	0.1	-
625	370848.59	1382895.44	Картометрический метод	0.1	-
626	370847.15	1382893.91	Картометрический метод	0.1	-
627	370809.56	1382854.22	Картометрический метод	0.1	-
628	370808.17	1382845.89	Картометрический метод	0.1	-
629	370810.95	1382806.34	Картометрический метод	0.1	-
630	370807.65	1382698.43	Картометрический метод	0.1	-
631	370805.5	1382629.45	Картометрический метод	0.1	-
632	370833.63	1382629.81	Картометрический метод	0.1	-
633	370827.83	1382519.42	Картометрический метод	0.1	-
634	370802.76	1382516.45	Картометрический метод	0.1	-
635	370802.76	1382516.44	Картометрический метод	0.1	-
570	370802.76	1382394.34	Картометрический метод	0.1	-
-					
636	370479.29	1382429.97	Картометрический метод	0.1	-
637	370479.29	1382430.13	Картометрический метод	0.1	-
638	370479.12	1382430.13	Картометрический метод	0.1	-
639	370479.12	1382429.96	Картометрический метод	0.1	-
636	370479.29	1382429.97	Картометрический метод	0.1	-
-					
640	370480.21	1382482.76	Картометрический метод	0.1	-

			метод		
641	370480.21	1382482.92	Картометрический метод	0.1	-
642	370480.04	1382482.92	Картометрический метод	0.1	-
643	370480.04	1382482.76	Картометрический метод	0.1	-
640	370480.21	1382482.76	Картометрический метод	0.1	-
-					
644	370481.16	1382537.51	Картометрический метод	0.1	-
645	370481.16	1382537.68	Картометрический метод	0.1	-
646	370480.99	1382537.68	Картометрический метод	0.1	-
647	370480.99	1382537.52	Картометрический метод	0.1	-
644	370481.16	1382537.51	Картометрический метод	0.1	-
-					
648	370482.06	1382589.54	Картометрический метод	0.1	-
649	370482.06	1382589.7	Картометрический метод	0.1	-
650	370481.9	1382589.7	Картометрический метод	0.1	-
651	370481.9	1382589.54	Картометрический метод	0.1	-
648	370482.06	1382589.54	Картометрический метод	0.1	-
-					
652	370482.99	1382643.1	Картометрический метод	0.1	-
653	370482.99	1382643.26	Картометрический метод	0.1	-
654	370482.82	1382643.26	Картометрический метод	0.1	-
655	370482.82	1382643.09	Картометрический метод	0.1	-
652	370482.99	1382643.1	Картометрический метод	0.1	-
-					
656	370483.92	1382696.27	Картометрический метод	0.1	-
657	370483.92	1382696.43	Картометрический метод	0.1	-
658	370483.76	1382696.43	Картометрический метод	0.1	-
659	370483.75	1382696.27	Картометрический метод	0.1	-

			метод		
656	370483.92	1382696.27	Картометрический метод	0.1	-
-					
660	370489.48	1383015.76	Картометрический метод	0.1	-
661	370489.48	1383015.93	Картометрический метод	0.1	-
662	370489.31	1383015.92	Картометрический метод	0.1	-
663	370489.31	1383015.75	Картометрический метод	0.1	-
660	370489.48	1383015.76	Картометрический метод	0.1	-
-					
664	370490.44	1383070.92	Картометрический метод	0.1	-
665	370490.44	1383071.09	Картометрический метод	0.1	-
666	370490.27	1383071.08	Картометрический метод	0.1	-
667	370490.27	1383070.91	Картометрический метод	0.1	-
664	370490.44	1383070.92	Картометрический метод	0.1	-
-					
668	370823.15	1380982	Картометрический метод	0.1	-
669	370819.98	1380986.6	Картометрический метод	0.1	-
670	370819.48	1380987.32	Картометрический метод	0.1	-
671	370805.73	1381010.57	Картометрический метод	0.1	-
672	370794.89	1381030.96	Картометрический метод	0.1	-
673	370787.35	1381040.49	Картометрический метод	0.1	-
674	370778.13	1381047.4	Картометрический метод	0.1	-
675	370770.71	1381054.08	Картометрический метод	0.1	-
676	370762.23	1381061.45	Картометрический метод	0.1	-
677	370752.8	1381072.68	Картометрический метод	0.1	-
678	370741.07	1381093.64	Картометрический метод	0.1	-
679	370735.06	1381115.7	Картометрический метод	0.1	-

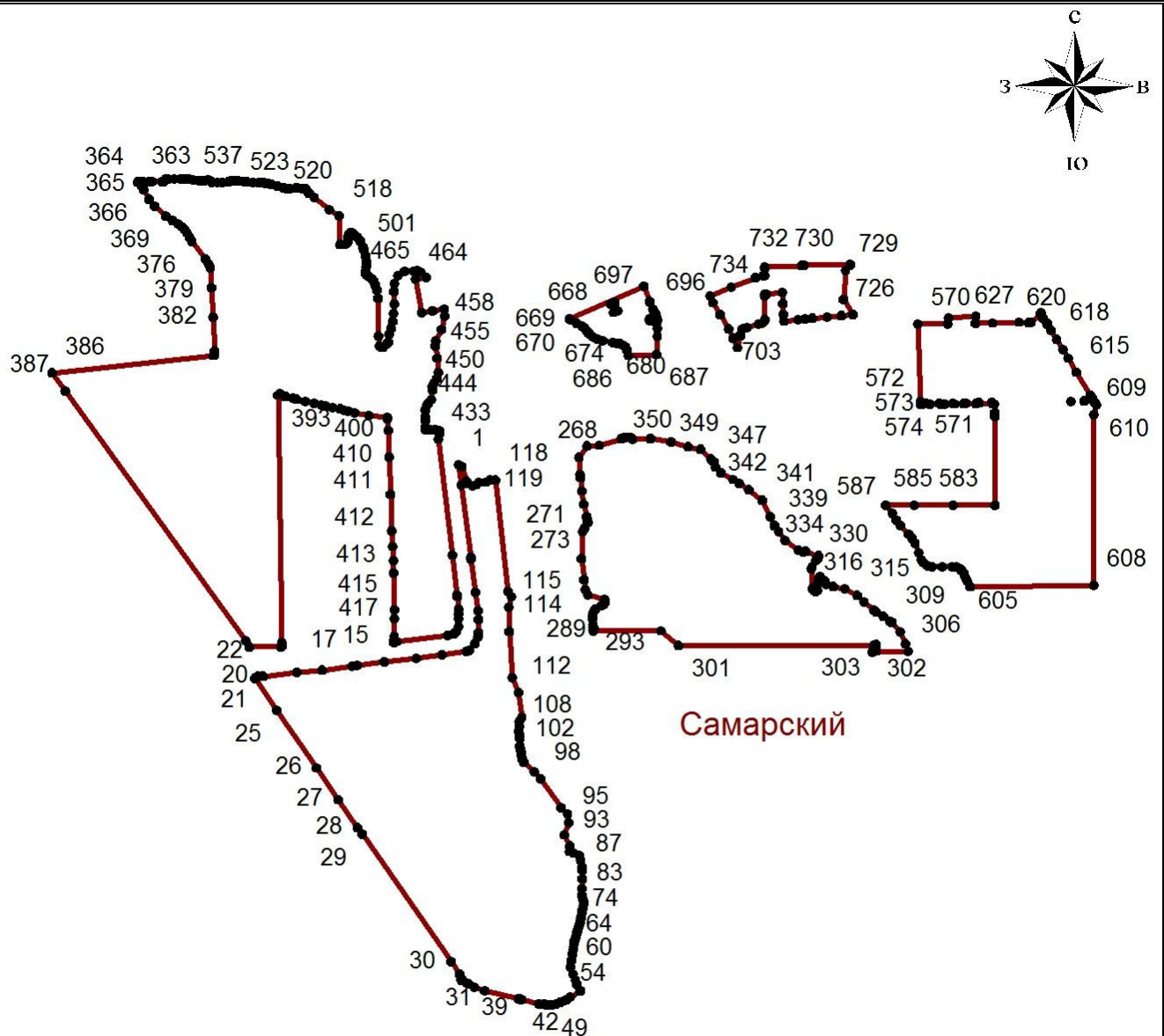
680	370726.89	1381157.48	Картометрический метод	0.1	-
681	370724.51	1381174.87	Картометрический метод	0.1	-
682	370722.38	1381186.24	Картометрический метод	0.1	-
683	370716.61	1381198.48	Картометрический метод	0.1	-
684	370709.21	1381208.1	Картометрический метод	0.1	-
685	370696.66	1381215.11	Картометрический метод	0.1	-
686	370675.61	1381219.45	Картометрический метод	0.1	-
687	370679.28	1381333.7	Картометрический метод	0.1	-
688	370679.88	1381333.84	Картометрический метод	0.1	-
689	370752.9	1381336.95	Картометрический метод	0.1	-
690	370784.56	1381337.28	Картометрический метод	0.1	-
691	370817.99	1381337.63	Картометрический метод	0.1	-
692	370820.43	1381337.66	Картометрический метод	0.1	-
693	370832.39	1381334.78	Картометрический метод	0.1	-
694	370846.82	1381330.78	Картометрический метод	0.1	-
695	370845.21	1381326.6	Картометрический метод	0.1	-
696	370862.36	1381319.73	Картометрический метод	0.1	-
697	370892.71	1381306.54	Картометрический метод	0.1	-
698	370896.21	1381306.5	Картометрический метод	0.1	-
699	370956.95	1381282.82	Картометрический метод	0.1	-
668	370823.15	1380982	Картометрический метод	0.1	-
-					
700	370917.92	1381552.01	Картометрический метод	0.1	-
701	370890.38	1381563.32	Картометрический метод	0.1	-
702	370840.48	1381593.12	Картометрический метод	0.1	-
703	370783.45	1381627.45	Картометрический метод	0.1	-

			метод		
704	370744.58	1381646.24	Картометрический метод	0.1	-
705	370707.4	1381662.75	Картометрический метод	0.1	-
706	370755.69	1381674.65	Картометрический метод	0.1	-
707	370758.46	1381675.33	Картометрический метод	0.1	-
708	370782.54	1381681.54	Картометрический метод	0.1	-
709	370785.35	1381688.46	Картометрический метод	0.1	-
710	370788.84	1381702.43	Картометрический метод	0.1	-
711	370802.7	1381748.86	Картометрический метод	0.1	-
712	370806.7	1381762.21	Картометрический метод	0.1	-
713	370812.21	1381769.55	Картометрический метод	0.1	-
714	370822.03	1381774.46	Картометрический метод	0.1	-
715	370915.74	1381773.09	Картометрический метод	0.1	-
716	370924.21	1381773.08	Картометрический метод	0.1	-
717	370924.39	1381779.09	Картометрический метод	0.1	-
718	370932.31	1381844.84	Картометрический метод	0.1	-
719	370886.5	1381846.81	Картометрический метод	0.1	-
720	370842.46	1381849.63	Картометрический метод	0.1	-
721	370815.43	1381852.03	Картометрический метод	0.1	-
722	370820.71	1381909.31	Картометрический метод	0.1	-
723	370823.26	1381937	Картометрический метод	0.1	-
724	370826.1	1381967.73	Картометрический метод	0.1	-
725	370831.55	1382026.77	Картометрический метод	0.1	-
726	370836.98	1382085.59	Картометрический метод	0.1	-
727	370841.27	1382132.11	Картометрический метод	0.1	-
728	370901.74	1382093.23	Картометрический метод	0.1	-

			метод		
729	371021.27	1382101.08	Картометрический метод	0.1	-
730	371041.1	1382120.78	Картометрический метод	0.1	-
731	371046.39	1382120.81	Картометрический метод	0.1	-
732	371040.91	1381932.99	Картометрический метод	0.1	-
733	371040.67	1381924.64	Картометрический метод	0.1	-
734	371036.24	1381772.6	Картометрический метод	0.1	-
735	371029.71	1381772.84	Картометрический метод	0.1	-
736	370999.31	1381773.53	Картометрический метод	0.1	-
737	370998.85	1381767.53	Картометрический метод	0.1	-
738	370990.31	1381735.72	Картометрический метод	0.1	-
739	370952.88	1381636.9	Картометрический метод	0.1	-
700	370917.92	1381552.01	Картометрический метод	0.1	-
-					
740	370808.76	1381332.78	Картометрический метод	0.1	-
741	370808.76	1381334.78	Картометрический метод	0.1	-
742	370806.76	1381334.78	Картометрический метод	0.1	-
743	370806.76	1381332.78	Картометрический метод	0.1	-
740	370808.76	1381332.78	Картометрический метод	0.1	-
-					
744	370824.21	1381304.6	Картометрический метод	0.1	-
745	370824.21	1381311.67	Картометрический метод	0.1	-
746	370817.19	1381311.67	Картометрический метод	0.1	-
747	370817.19	1381304.6	Картометрический метод	0.1	-
744	370824.21	1381304.6	Картометрический метод	0.1	-
-					
748	370820.48	1381317.15	Картометрический метод	0.1	-

Раздел 4

План границ объекта⁹



Масштаб 1:27000

Используемые условные знаки и обозначения:



Граница населенного пункта



Поворотная точка

13

Подпись точки

Установленные границы административно-территориальных образований отсутствуют.

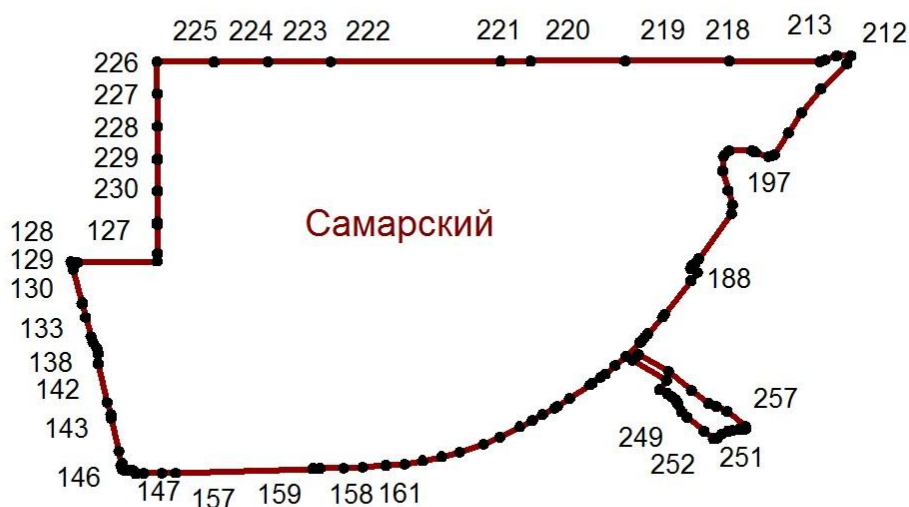
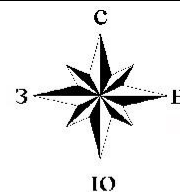
Границы природных объектов и (или) объектов искусственного происхождения не установлены.

Подпись _____ Дата «__» _____ 20__ г.

Место для оттиска печати лица, составившего описание местоположения границ объекта

Раздел 4

План границ объекта¹⁰



Масштаб 1:27000

Используемые условные знаки и обозначения:



Граница населенного пункта



Поворотная точка

13

Подпись точки

Установленные границы административно-территориальных образований отсутствуют.

Границы природных объектов и (или) объектов искусственного происхождения не установлены.

Подпись _____ Дата «__» _____ 20__ г.

Место для оттиска печати лица, составившего описание местоположения границ объекта

¹ Графическое описание местоположения границ населенных пунктов, территориальных зон, особо охраняемых природных территорий и зон с особыми условиями использования территории (далее - Описание местоположения границ) составляется по результатам работ по определению координат характерных точек границ населенных пунктов, территориальных зон, особо охраняемых природных территорий и зон с особыми условиями использования территории либо части (частей) таких границ.

Описание местоположения границ составляется с использованием сведений Единого государственного реестра недвижимости, Единой электронной картографической основы, картографического материала, материалов дистанционного зондирования (далее - картографическая основа), а также по данным измерений, полученных на местности.

² В строке «Местоположение объекта» раздела «Сведения об объекте» приводится описание расположения объекта с указанием наименования субъекта Российской Федерации, муниципального образования, населенного пункта.

³ В строке «Площадь объекта +/- величина погрешности определения площади (P +/- Дельта P)» раздела «Сведения об объекте» указываются площадь объекта и предельно допустимая погрешность определения такой площади, если определение площади объекта предусмотрено соответствующим договором подряда, заключаемым между заказчиком и исполнителем работ по определению местоположения объекта.

Площадь объекта указывается в квадратных метрах с округлением до 1 кв. метра.

⁴ В строке «Иные характеристики объекта» раздела «Сведения об объекте» указываются иные характеристики объекта (при необходимости).

⁵ В разделе «Сведения о местоположении границ объекта» указываются:

система координат, используемая для ведения Единого государственного реестра недвижимости, в том числе номера соответствующих зон картографической проекции;

сведения о характерных точках границ объекта;

сведения о характерных точках части (частей) границы объекта.

Для обозначения характерных точек границ объекта используются арабские цифры. Для всех характерных точек границ объекта работ либо частей таких границ применяется сквозная нумерация.

Список характерных точек границ объекта в реквизитах «Сведения о характерных точках границ объекта» и «Сведения о характерных точках части (частей) границы объекта» должен завершаться номером начальной точки в случае, если такие границы представлены в виде замкнутого контура.

Реквизит «Сведения о характерных точках части (частей) границы объекта» заполняется в случае подготовки описания местоположения части (частей) границы объекта и (или) местоположения границ частей объекта, если законодательством Российской Федерации допускается описание местоположения границы в виде отдельных ее участков или описание границ частей объекта, в том числе в отношении территорий (подзон). В этом случае реквизит «Сведения о характерных точках границ объекта» не заполняется.

В реквизите «Сведения о характерных точках части (частей) границы объекта» границы частей объектов представляются в виде замкнутого контура.

Значения координат характерных точек границ объекта приводятся в метрах с округлением до 0,01 метра в указанной системе координат.

⁶ В зависимости от примененных при выполнении работ методов определения координат характерных точек границ объекта в графе «Метод определения координат характерной точки» реквизита «Сведения о характерных точках границ объекта» указываются:

геодезический метод (метод триангуляции, полигонометрии, трилатерации, метод прямых, обратных или комбинированных засечек и иные геодезические методы);

метод спутниковых геодезических измерений (определений);

фотограмметрический метод;

картометрический метод.

⁷ Графа «Описание обозначения точки на местности (при наличии)» реквизита «Сведения о характерных точках границ объекта» заполняется в случае, если характерная точка обозначена на местности специальным информационным знаком. В остальных случаях в графе проставляется прочерк.

⁸ Требования к заполнению раздела «Сведения о местоположении измененных (уточненных) границ объекта» аналогичны требованиям к заполнению раздела «Сведения о местоположении границ объекта».

Раздел «Сведения о местоположении измененных (уточненных) границ объекта» заполняется в случае, если сведения о местоположении изменяемых (уточняемых) границ объекта были внесены в Единый государственный реестр недвижимости.

⁹ План границ объекта оформляется в масштабе, обеспечивающем читаемость местоположения границ объекта, с отображением характерных точек границ объекта, читаемых в таком масштабе.

План границ объекта оформляется в виде, совмещенном с картографической основой.

На плане границ объекта отображаются:

- границы объекта (читаемые в выбранном масштабе характерные точки и части границ);
- установленные границы административно-территориальных образований;
- границы природных объектов и (или) объектов искусственного происхождения (если местоположение отдельных частей границ объекта определено через местоположение указанных объектов);
- необходимые обозначения;
- используемые условные знаки;
- выбранный масштаб.

¹⁰ План границ объекта оформляется в масштабе, обеспечивающем читаемость местоположения границ объекта, с отображением характерных точек границ объекта, читаемых в таком масштабе.

План границ объекта оформляется в виде, совмещенном с картографической основой.

На плане границ объекта отображаются:

- границы объекта (читаемые в выбранном масштабе характерные точки и части границ);
- установленные границы административно-территориальных образований;
- границы природных объектов и (или) объектов искусственного происхождения (если местоположение отдельных частей границ объекта определено через местоположение указанных объектов);
- необходимые обозначения;
- используемые условные знаки;
- выбранный масштаб.