

ГРАФИЧЕСКОЕ ОПИСАНИЕ

местоположения границ населенных пунктов, территориальных зон, особо охраняемых природных территорий, зон с особыми условиями использования территории

Территориальная зона П2 Производственная зона, зона инженерной и транспортной инфраструктур за границами населенного пункта

(наименование объекта, местоположение границ которого описано (далее - объект))

Раздел 1

Сведения об объекте		
№ п/п	Характеристики объекта	Описание характеристик
1	2	3
1	Местоположение объекта	Самарская область, Волжский р-н, Лопатино с/п
2	Площадь объекта \pm величина погрешности определения площади ($P \pm \Delta P$), м ²	5900680 \pm 4251
3	Иные характеристики объекта	-

Раздел 2

Сведения о местоположении границ объекта					
1. Система координат МСК-63, зона 1					
2. Сведения о характерных точках границ объекта					
Обозначение характерных точек границ	Координаты, м		Метод определения координат характерной точки	Средняя квадратическая погрешность положения характерной точки (M _t), м	Описание обозначения точки на местности (при наличии)
	X	Y			
1	2	3	4	5	6
1	367190.51	1375419.53	Картометрический метод	0.5	-
2	367197.49	1375415.00	Картометрический метод	0.5	-
3	367205.17	1375411.90	Картометрический метод	0.5	-
4	367210.76	1375410.28	Картометрический метод	0.5	-
5	367217.61	1375408.27	Картометрический метод	0.5	-
6	367219.62	1375415.11	Картометрический метод	0.5	-
7	367218.59	1375415.41	Картометрический метод	0.5	-
8	367227.64	1375421.23	Картометрический метод	0.5	-
9	367239.01	1375426.63	Картометрический метод	0.5	-
10	367243.62	1375427.21	Картометрический метод	0.5	-
11	367270.94	1375431.44	Картометрический метод	0.5	-
12	367275.54	1375432.21	Картометрический метод	0.5	-
13	367278.30	1375432.64	Картометрический метод	0.5	-
14	367280.05	1375432.88	Картометрический метод	0.5	-
15	367279.92	1375434.01	Картометрический метод	0.5	-
16	367279.29	1375438.22	Картометрический метод	0.5	-
17	367278.53	1375443.51	Картометрический метод	0.5	-
18	367279.12	1375443.75	Картометрический метод	0.5	-
19	367282.77	1375445.33	Картометрический метод	0.5	-
20	367284.32	1375446.00	Картометрический метод	0.5	-
21	367284.42	1375444.52	Картометрический метод	0.5	-
22	367288.05	1375445.07	Картометрический метод	0.5	-
23	367295.51	1375446.18	Картометрический метод	0.5	-
24	367301.23	1375446.67	Картометрический метод	0.5	-

Сведения о местоположении границ объекта

1. Система координат МСК-63, зона 1

2. Сведения о характерных точках границ объекта

Обозначение характерных точек границ	Координаты, м		Метод определения координат характерной точки	Средняя квадратическая погрешность положения характерной точки (M _t), м	Описание обозначения точки на местности (при наличии)
	X	Y			
25	367302.26	1375446.67	Картометрический метод	0.5	-
26	367302.30	1375451.25	Картометрический метод	0.5	-
27	367302.33	1375452.48	Картометрический метод	0.5	-
28	367302.72	1375456.07	Картометрический метод	0.5	-
29	367316.53	1375464.83	Картометрический метод	0.5	-
30	367319.87	1375466.04	Картометрический метод	0.5	-
31	367325.30	1375468.02	Картометрический метод	0.5	-
32	367325.29	1375470.42	Картометрический метод	0.5	-
33	367335.47	1375471.63	Картометрический метод	0.5	-
34	367335.94	1375477.02	Картометрический метод	0.5	-
35	367358.49	1375487.76	Картометрический метод	0.5	-
36	367380.50	1375495.29	Картометрический метод	0.5	-
37	367387.24	1375497.79	Картометрический метод	0.5	-
38	367387.63	1375482.39	Картометрический метод	0.5	-
39	367387.76	1375476.43	Картометрический метод	0.5	-
40	367387.85	1375472.43	Картометрический метод	0.5	-
41	367389.12	1375465.99	Картометрический метод	0.5	-
42	367376.04	1375461.03	Картометрический метод	0.5	-
43	367342.49	1375442.19	Картометрический метод	0.5	-
44	367340.54	1375442.73	Картометрический метод	0.5	-
45	367331.15	1375434.83	Картометрический метод	0.5	-
46	367316.26	1375424.08	Картометрический метод	0.5	-
47	367308.39	1375417.72	Картометрический метод	0.5	-
48	367308.08	1375409.89	Картометрический метод	0.5	-
49	367307.21	1375407.22	Картометрический метод	0.5	-
50	367308.77	1375395.08	Картометрический	0.5	-

Сведения о местоположении границ объекта					
1. Система координат МСК-63, зона 1					
2. Сведения о характерных точках границ объекта					
Обозначение характерных точек границ	Координаты, м		Метод определения координат характерной точки	Средняя квадратическая погрешность положения характерной точки (M _t), м	Описание обозначения точки на местности (при наличии)
	X	Y			
			метод		
51	367303.57	1375394.23	Картометрический метод	0.5	-
52	367307.56	1375374.44	Картометрический метод	0.5	-
53	367309.60	1375364.96	Картометрический метод	0.5	-
54	367316.37	1375331.41	Картометрический метод	0.5	-
55	367317.90	1375323.15	Картометрический метод	0.5	-
56	367319.50	1375314.63	Картометрический метод	0.5	-
57	367321.51	1375303.85	Картометрический метод	0.5	-
58	367323.35	1375294.07	Картометрический метод	0.5	-
59	367324.01	1375290.83	Картометрический метод	0.5	-
60	367325.97	1375281.26	Картометрический метод	0.5	-
61	367326.78	1375277.33	Картометрический метод	0.5	-
62	367327.06	1375275.65	Картометрический метод	0.5	-
63	367327.46	1375273.30	Картометрический метод	0.5	-
64	367328.35	1375268.05	Картометрический метод	0.5	-
65	367329.72	1375261.54	Картометрический метод	0.5	-
66	367330.34	1375257.88	Картометрический метод	0.5	-
67	367330.92	1375254.99	Картометрический метод	0.5	-
68	367332.27	1375246.14	Картометрический метод	0.5	-
69	367332.66	1375243.34	Картометрический метод	0.5	-
70	367333.69	1375237.39	Картометрический метод	0.5	-
71	367333.93	1375236.10	Картометрический метод	0.5	-
72	367335.02	1375236.12	Картометрический метод	0.5	-
73	367337.61	1375236.35	Картометрический метод	0.5	-
74	367339.69	1375225.59	Картометрический метод	0.5	-
75	367345.33	1375197.19	Картометрический метод	0.5	-

Сведения о местоположении границ объекта

1. Система координат МСК-63, зона 1

2. Сведения о характерных точках границ объекта

Обозначение характерных точек границ	Координаты, м		Метод определения координат характерной точки	Средняя квадратическая погрешность положения характерной точки (M _t), м	Описание обозначения точки на местности (при наличии)
	X	Y			
76	367346.49	1375190.33	Картометрический метод	0.5	-
77	367348.50	1375190.71	Картометрический метод	0.5	-
78	367349.89	1375190.96	Картометрический метод	0.5	-
79	367355.57	1375167.57	Картометрический метод	0.5	-
80	367354.25	1375167.23	Картометрический метод	0.5	-
81	367355.17	1375158.30	Картометрический метод	0.5	-
82	367354.96	1375158.28	Картометрический метод	0.5	-
83	367351.16	1375157.65	Картометрический метод	0.5	-
84	367352.57	1375151.08	Картометрический метод	0.5	-
85	367354.92	1375144.86	Картометрический метод	0.5	-
86	367356.19	1375138.71	Картометрический метод	0.5	-
87	367354.80	1375138.42	Картометрический метод	0.5	-
88	367353.39	1375138.14	Картометрический метод	0.5	-
89	367352.44	1375137.96	Картометрический метод	0.5	-
90	367355.90	1375121.24	Картометрический метод	0.5	-
91	367359.08	1375106.00	Картометрический метод	0.5	-
92	367360.16	1375101.31	Картометрический метод	0.5	-
93	367360.84	1375098.24	Картометрический метод	0.5	-
94	367363.68	1375098.78	Картометрический метод	0.5	-
95	367364.03	1375096.86	Картометрический метод	0.5	-
96	367366.65	1375083.07	Картометрический метод	0.5	-
97	367371.88	1375059.19	Картометрический метод	0.5	-
98	367376.64	1375037.45	Картометрический метод	0.5	-
99	367378.74	1375037.72	Картометрический метод	0.5	-
100	367380.73	1375026.96	Картометрический метод	0.5	-
101	367383.88	1375008.32	Картометрический	0.5	-

Сведения о местоположении границ объекта					
1. Система координат МСК-63, зона 1					
2. Сведения о характерных точках границ объекта					
Обозначение характерных точек границ	Координаты, м		Метод определения координат характерной точки	Средняя квадратическая погрешность положения характерной точки (M _t), м	Описание обозначения точки на местности (при наличии)
	X	Y			
			метод		
102	367386.36	1374995.71	Картометрический метод	0.5	-
103	367387.55	1374989.65	Картометрический метод	0.5	-
104	367385.03	1374989.17	Картометрический метод	0.5	-
105	367383.35	1374988.85	Картометрический метод	0.5	-
106	367384.40	1374979.57	Картометрический метод	0.5	-
107	367386.58	1374979.76	Картометрический метод	0.5	-
108	367388.02	1374979.87	Картометрический метод	0.5	-
109	367389.36	1374973.28	Картометрический метод	0.5	-
110	367390.42	1374967.10	Картометрический метод	0.5	-
111	367389.07	1374966.88	Картометрический метод	0.5	-
112	367387.71	1374966.68	Картометрический метод	0.5	-
113	367387.36	1374966.63	Картометрический метод	0.5	-
114	367388.83	1374958.48	Картометрический метод	0.5	-
115	367389.34	1374958.56	Картометрический метод	0.5	-
116	367390.53	1374958.77	Картометрический метод	0.5	-
117	367391.88	1374959.00	Картометрический метод	0.5	-
118	367392.93	1374953.48	Картометрический метод	0.5	-
119	367391.53	1374953.22	Картометрический метод	0.5	-
120	367390.45	1374953.02	Картометрический метод	0.5	-
121	367389.44	1374952.85	Картометрический метод	0.5	-
122	367390.56	1374946.73	Картометрический метод	0.5	-
123	367394.06	1374930.19	Картометрический метод	0.5	-
124	367396.20	1374920.21	Картометрический метод	0.5	-
125	367398.31	1374910.09	Картометрический метод	0.5	-
126	367401.05	1374895.18	Картометрический метод	0.5	-

Сведения о местоположении границ объекта

1. Система координат МСК-63, зона 1

2. Сведения о характерных точках границ объекта

Обозначение характерных точек границ	Координаты, м		Метод определения координат характерной точки	Средняя квадратическая погрешность положения характерной точки (M _t), м	Описание обозначения точки на местности (при наличии)
	X	Y			
127	367402.45	1374888.31	Картометрический метод	0.5	-
128	367403.94	1374880.55	Картометрический метод	0.5	-
129	367406.24	1374867.96	Картометрический метод	0.5	-
130	367405.59	1374867.85	Картометрический метод	0.5	-
131	367406.23	1374864.68	Картометрический метод	0.5	-
132	367407.90	1374856.93	Картометрический метод	0.5	-
133	367409.80	1374847.26	Картометрический метод	0.5	-
134	367411.37	1374837.47	Картометрический метод	0.5	-
135	367412.40	1374837.71	Картометрический метод	0.5	-
136	367413.69	1374838.02	Картометрический метод	0.5	-
137	367415.91	1374838.53	Картометрический метод	0.5	-
138	367416.54	1374838.69	Картометрический метод	0.5	-
139	367422.18	1374813.10	Картометрический метод	0.5	-
140	367424.40	1374803.89	Картометрический метод	0.5	-
141	367422.22	1374803.09	Картометрический метод	0.5	-
142	367422.05	1374803.02	Картометрический метод	0.5	-
143	367426.52	1374776.28	Картометрический метод	0.5	-
144	367426.97	1374776.40	Картометрический метод	0.5	-
145	367429.24	1374776.92	Картометрический метод	0.5	-
146	367429.55	1374775.50	Картометрический метод	0.5	-
147	367427.22	1374774.94	Картометрический метод	0.5	-
148	367426.53	1374774.79	Картометрический метод	0.5	-
149	367423.83	1374774.15	Картометрический метод	0.5	-
150	367422.78	1374773.91	Картометрический метод	0.5	-
151	367420.70	1374773.43	Картометрический метод	0.5	-
152	367419.86	1374773.23	Картометрический	0.5	-

Сведения о местоположении границ объекта					
1. Система координат МСК-63, зона 1					
2. Сведения о характерных точках границ объекта					
Обозначение характерных точек границ	Координаты, м		Метод определения координат характерной точки	Средняя квадратическая погрешность положения характерной точки (M _t), м	Описание обозначения точки на местности (при наличии)
	X	Y			
			метод		
153	367432.79	1374709.95	Картометрический метод	0.5	-
154	367460.48	1374574.40	Картометрический метод	0.5	-
155	367457.54	1374573.81	Картометрический метод	0.5	-
156	367455.36	1374573.38	Картометрический метод	0.5	-
157	367454.42	1374577.85	Картометрический метод	0.5	-
158	367453.91	1374582.01	Картометрический метод	0.5	-
159	367454.30	1374582.90	Картометрический метод	0.5	-
160	367452.80	1374591.12	Картометрический метод	0.5	-
161	367452.21	1374593.81	Картометрический метод	0.5	-
162	367454.26	1374594.24	Картометрический метод	0.5	-
163	367449.98	1374611.61	Картометрический метод	0.5	-
164	367448.37	1374611.27	Картометрический метод	0.5	-
165	367447.73	1374614.24	Картометрический метод	0.5	-
166	367446.85	1374618.39	Картометрический метод	0.5	-
167	367442.25	1374639.21	Картометрический метод	0.5	-
168	367439.96	1374652.71	Картометрический метод	0.5	-
169	367439.42	1374655.98	Картометрический метод	0.5	-
170	367436.90	1374669.12	Картометрический метод	0.5	-
171	367433.98	1374684.44	Картометрический метод	0.5	-
172	367433.39	1374687.28	Картометрический метод	0.5	-
173	367432.32	1374687.05	Картометрический метод	0.5	-
174	367427.02	1374711.53	Картометрический метод	0.5	-
175	367426.24	1374715.11	Картометрический метод	0.5	-
176	367425.86	1374715.01	Картометрический метод	0.5	-
177	367423.69	1374714.47	Картометрический метод	0.5	-

Сведения о местоположении границ объекта					
1. Система координат МСК-63, зона 1					
2. Сведения о характерных точках границ объекта					
Обозначение характерных точек границ	Координаты, м		Метод определения координат характерной точки	Средняя квадратическая погрешность положения характерной точки (M _t), м	Описание обозначения точки на местности (при наличии)
	X	Y			
178	367422.96	1374718.49	Картометрический метод	0.5	-
179	367419.90	1374735.25	Картометрический метод	0.5	-
180	367417.59	1374747.86	Картометрический метод	0.5	-
181	367414.28	1374760.38	Картометрический метод	0.5	-
182	367413.74	1374763.38	Картометрический метод	0.5	-
183	367409.83	1374785.09	Картометрический метод	0.5	-
184	367409.66	1374786.06	Картометрический метод	0.5	-
185	367406.80	1374801.06	Картометрический метод	0.5	-
186	367408.23	1374801.38	Картометрический метод	0.5	-
187	367408.25	1374801.38	Картометрический метод	0.5	-
188	367399.62	1374843.39	Картометрический метод	0.5	-
189	367392.68	1374878.46	Картометрический метод	0.5	-
190	367391.65	1374884.03	Картометрический метод	0.5	-
191	367386.74	1374908.94	Картометрический метод	0.5	-
192	367383.12	1374927.00	Картометрический метод	0.5	-
193	367381.18	1374936.71	Картометрический метод	0.5	-
194	367380.63	1374939.37	Картометрический метод	0.5	-
195	367370.27	1374990.25	Картометрический метод	0.5	-
196	367361.79	1375032.08	Картометрический метод	0.5	-
197	367352.56	1375081.16	Картометрический метод	0.5	-
198	367345.46	1375113.41	Картометрический метод	0.5	-
199	367342.63	1375127.89	Картометрический метод	0.5	-
200	367341.80	1375127.72	Картометрический метод	0.5	-
201	367339.93	1375137.43	Картометрический метод	0.5	-
202	367339.29	1375141.46	Картометрический метод	0.5	-
203	367338.49	1375146.70	Картометрический	0.5	-

Сведения о местоположении границ объекта

1. Система координат МСК-63, зона 1

2. Сведения о характерных точках границ объекта

Обозначение характерных точек границ	Координаты, м		Метод определения координат характерной точки	Средняя квадратическая погрешность положения характерной точки (M _t), м	Описание обозначения точки на местности (при наличии)
	X	Y			
			метод		
204	367336.75	1375156.48	Картометрический метод	0.5	-
205	367332.91	1375171.97	Картометрический метод	0.5	-
206	367330.77	1375183.00	Картометрический метод	0.5	-
207	367328.61	1375193.83	Картометрический метод	0.5	-
208	367323.94	1375216.33	Картометрический метод	0.5	-
209	367320.56	1375234.15	Картометрический метод	0.5	-
210	367317.20	1375250.84	Картометрический метод	0.5	-
211	367316.85	1375252.59	Картометрический метод	0.5	-
212	367316.07	1375256.44	Картометрический метод	0.5	-
213	367314.90	1375262.42	Картометрический метод	0.5	-
214	367316.51	1375262.73	Картометрический метод	0.5	-
215	367316.46	1375263.04	Картометрический метод	0.5	-
216	367314.84	1375262.71	Картометрический метод	0.5	-
217	367313.82	1375267.94	Картометрический метод	0.5	-
218	367313.82	1375270.96	Картометрический метод	0.5	-
219	367313.17	1375273.71	Картометрический метод	0.5	-
220	367312.85	1375275.05	Картометрический метод	0.5	-
221	367310.84	1375283.59	Картометрический метод	0.5	-
222	367305.40	1375308.24	Картометрический метод	0.5	-
223	367301.12	1375327.88	Картометрический метод	0.5	-
224	367299.60	1375333.10	Картометрический метод	0.5	-
225	367289.35	1375377.52	Картометрический метод	0.5	-
226	367280.93	1375416.25	Картометрический метод	0.5	-
227	367278.71	1375415.73	Картометрический метод	0.5	-
228	367276.15	1375415.47	Картометрический метод	0.5	-

Сведения о местоположении границ объекта					
1. Система координат МСК-63, зона 1					
2. Сведения о характерных точках границ объекта					
Обозначение характерных точек границ	Координаты, м		Метод определения координат характерной точки	Средняя квадратическая погрешность положения характерной точки (Mт), м	Описание обозначения точки на местности (при наличии)
	X	Y			
229	367275.67	1375415.27	Картометрический метод	0.5	-
230	367272.31	1375414.54	Картометрический метод	0.5	-
231	367266.68	1375413.20	Картометрический метод	0.5	-
232	367262.21	1375412.06	Картометрический метод	0.5	-
233	367257.49	1375410.13	Картометрический метод	0.5	-
234	367245.98	1375405.50	Картометрический метод	0.5	-
235	367243.14	1375404.20	Картометрический метод	0.5	-
236	367232.21	1375398.36	Картометрический метод	0.5	-
237	367224.36	1375395.15	Картометрический метод	0.5	-
238	367226.21	1375383.96	Картометрический метод	0.5	-
239	367215.75	1375378.08	Картометрический метод	0.5	-
240	367215.77	1375381.91	Картометрический метод	0.5	-
241	367210.78	1375374.96	Картометрический метод	0.5	-
242	367208.03	1375370.93	Картометрический метод	0.5	-
243	367204.80	1375367.35	Картометрический метод	0.5	-
1	367190.51	1375419.53	Картометрический метод	0.5	-
					-
244	367519.77	1380894.43	Картометрический метод	0.5	-
245	367535.38	1380883.83	Картометрический метод	0.5	-
246	367537.44	1380872.55	Картометрический метод	0.5	-
247	367592.31	1380846.38	Картометрический метод	0.5	-
248	367641.65	1380820.47	Картометрический метод	0.5	-
249	367673.83	1380798.10	Картометрический метод	0.5	-
250	367952.95	1380604.09	Картометрический метод	0.5	-
251	368086.30	1380501.70	Картометрический метод	0.5	-
252	368114.05	1380489.59	Картометрический метод	0.5	-

Сведения о местоположении границ объекта					
1. Система координат МСК-63, зона 1					
2. Сведения о характерных точках границ объекта					
Обозначение характерных точек границ	Координаты, м		Метод определения координат характерной точки	Средняя квадратическая погрешность положения характерной точки (M _t), м	Описание обозначения точки на местности (при наличии)
	X	Y			
253	368136.85	1380471.84	Картометрический метод	0.5	-
254	368167.69	1380452.74	Картометрический метод	0.5	-
255	368200.25	1380430.61	Картометрический метод	0.5	-
256	368237.77	1380405.64	Картометрический метод	0.5	-
257	368267.98	1380385.88	Картометрический метод	0.5	-
258	368312.31	1380356.55	Картометрический метод	0.5	-
259	368352.04	1380328.70	Картометрический метод	0.5	-
260	368420.89	1380283.92	Картометрический метод	0.5	-
261	368423.04	1380282.53	Картометрический метод	0.5	-
262	368425.95	1380280.62	Картометрический метод	0.5	-
263	368459.91	1380258.16	Картометрический метод	0.5	-
264	368510.47	1380221.29	Картометрический метод	0.5	-
265	368551.94	1380196.98	Картометрический метод	0.5	-
266	368577.88	1380178.52	Картометрический метод	0.5	-
267	368655.85	1380122.21	Картометрический метод	0.5	-
268	368716.76	1380082.90	Картометрический метод	0.5	-
269	368756.54	1380057.22	Картометрический метод	0.5	-
270	368757.11	1380056.83	Картометрический метод	0.5	-
271	368780.61	1380040.59	Картометрический метод	0.5	-
272	368987.26	1379898.70	Картометрический метод	0.5	-
273	369090.31	1379823.70	Картометрический метод	0.5	-
274	369192.57	1379753.84	Картометрический метод	0.5	-
275	369296.78	1379681.81	Картометрический метод	0.5	-
276	369313.30	1379669.84	Картометрический метод	0.5	-
277	369324.05	1379662.24	Картометрический метод	0.5	-
278	369354.74	1379639.82	Картометрический	0.5	-

Сведения о местоположении границ объекта

1. Система координат МСК-63, зона 1

2. Сведения о характерных точках границ объекта

Обозначение характерных точек границ	Координаты, м		Метод определения координат характерной точки	Средняя квадратическая погрешность положения характерной точки (M _t), м	Описание обозначения точки на местности (при наличии)
	X	Y			
			метод		
279	369406.97	1379604.59	Картометрический метод	0.5	-
280	369475.47	1379559.14	Картометрический метод	0.5	-
281	369452.66	1379574.27	Картометрический метод	0.5	-
282	369639.92	1379444.10	Картометрический метод	0.5	-
283	369656.30	1379431.69	Картометрический метод	0.5	-
284	369701.59	1379397.97	Картометрический метод	0.5	-
285	369766.63	1379356.40	Картометрический метод	0.5	-
286	369813.72	1379322.96	Картометрический метод	0.5	-
287	369889.75	1379271.19	Картометрический метод	0.5	-
288	370090.02	1379134.33	Картометрический метод	0.5	-
289	370183.94	1379066.84	Картометрический метод	0.5	-
290	370298.59	1378988.27	Картометрический метод	0.5	-
291	370389.35	1378926.94	Картометрический метод	0.5	-
292	370603.55	1378778.88	Картометрический метод	0.5	-
293	370704.66	1378708.95	Картометрический метод	0.5	-
294	370925.53	1378554.23	Картометрический метод	0.5	-
295	371017.18	1378492.06	Картометрический метод	0.5	-
296	371045.94	1378470.14	Картометрический метод	0.5	-
297	371124.65	1378416.87	Картометрический метод	0.5	-
298	371240.94	1378335.87	Картометрический метод	0.5	-
299	371346.63	1378263.35	Картометрический метод	0.5	-
300	371364.98	1378247.98	Картометрический метод	0.5	-
301	371386.87	1378232.83	Картометрический метод	0.5	-
302	371395.01	1378227.19	Картометрический метод	0.5	-
303	371649.37	1378052.07	Картометрический метод	0.5	-

Сведения о местоположении границ объекта

1. Система координат МСК-63, зона 1

2. Сведения о характерных точках границ объекта

Обозначение характерных точек границ	Координаты, м		Метод определения координат характерной точки	Средняя квадратическая погрешность положения характерной точки (M _t), м	Описание обозначения точки на местности (при наличии)
	X	Y			
304	371779.00	1377962.81	Картометрический метод	0.5	-
305	371780.38	1377964.71	Картометрический метод	0.5	-
306	371913.81	1377872.04	Картометрический метод	0.5	-
307	373347.12	1376878.11	Картометрический метод	0.5	-
308	373458.41	1376796.74	Картометрический метод	0.5	-
309	373483.40	1376778.60	Картометрический метод	0.5	-
310	373467.04	1376735.57	Картометрический метод	0.5	-
311	373460.05	1376716.39	Картометрический метод	0.5	-
312	373406.87	1376762.30	Картометрический метод	0.5	-
313	373376.40	1376673.40	Картометрический метод	0.5	-
314	373334.91	1376557.38	Картометрический метод	0.5	-
315	373259.18	1376344.04	Картометрический метод	0.5	-
316	373291.99	1376331.85	Картометрический метод	0.5	-
317	373174.79	1376027.74	Картометрический метод	0.5	-
318	373189.63	1376021.78	Картометрический метод	0.5	-
319	373169.40	1375969.97	Картометрический метод	0.5	-
320	373207.50	1375955.50	Картометрический метод	0.5	-
321	373176.87	1375872.90	Картометрический метод	0.5	-
322	373137.36	1375763.46	Картометрический метод	0.5	-
323	373075.61	1375640.17	Картометрический метод	0.5	-
324	373089.68	1375634.94	Картометрический метод	0.5	-
325	372998.07	1375389.34	Картометрический метод	0.5	-
326	372949.48	1375370.35	Картометрический метод	0.5	-
327	372916.67	1375285.46	Картометрический метод	0.5	-
328	372848.68	1375099.13	Картометрический метод	0.5	-
329	372807.30	1374988.27	Картометрический	0.5	-

Сведения о местоположении границ объекта					
1. Система координат МСК-63, зона 1					
2. Сведения о характерных точках границ объекта					
Обозначение характерных точек границ	Координаты, м		Метод определения координат характерной точки	Средняя квадратическая погрешность положения характерной точки (M _t), м	Описание обозначения точки на местности (при наличии)
	X	Y			
			метод		
330	372725.12	1374766.38	Картометрический метод	0.5	-
331	372651.29	1374567.03	Картометрический метод	0.5	-
332	372624.21	1374491.34	Картометрический метод	0.5	-
333	372665.64	1374479.56	Картометрический метод	0.5	-
334	372720.44	1374454.64	Картометрический метод	0.5	-
335	372753.44	1374448.83	Картометрический метод	0.5	-
336	372756.15	1374458.56	Картометрический метод	0.5	-
337	372779.09	1374520.75	Картометрический метод	0.5	-
338	372870.41	1374753.47	Картометрический метод	0.5	-
339	372901.38	1374838.81	Картометрический метод	0.5	-
340	372931.61	1374922.63	Картометрический метод	0.5	-
341	372979.98	1375050.56	Картометрический метод	0.5	-
342	373047.88	1375236.65	Картометрический метод	0.5	-
343	373097.73	1375362.80	Картометрический метод	0.5	-
344	373065.66	1375394.49	Картометрический метод	0.5	-
345	373191.24	1375734.51	Картометрический метод	0.5	-
346	373295.57	1376019.30	Картометрический метод	0.5	-
347	373338.21	1376001.63	Картометрический метод	0.5	-
348	373481.44	1376375.96	Картометрический метод	0.5	-
349	373582.24	1376596.96	Картометрический метод	0.5	-
350	373596.97	1376629.98	Картометрический метод	0.5	-
351	373601.73	1376643.79	Картометрический метод	0.5	-
352	373833.05	1376477.38	Картометрический метод	0.5	-
353	374014.40	1376353.99	Картометрический метод	0.5	-
354	374031.91	1376342.07	Картометрический метод	0.5	-

Сведения о местоположении границ объекта					
1. Система координат МСК-63, зона 1					
2. Сведения о характерных точках границ объекта					
Обозначение характерных точек границ	Координаты, м		Метод определения координат характерной точки	Средняя квадратическая погрешность положения характерной точки (M _t), м	Описание обозначения точки на местности (при наличии)
	X	Y			
355	374064.52	1376361.84	Картометрический метод	0.5	-
356	374012.54	1376396.72	Картометрический метод	0.5	-
357	374013.86	1376398.61	Картометрический метод	0.5	-
358	373868.10	1376498.32	Картометрический метод	0.5	-
359	373857.85	1376500.13	Картометрический метод	0.5	-
360	373847.18	1376500.66	Картометрический метод	0.5	-
361	373843.49	1376496.37	Картометрический метод	0.5	-
362	373609.94	1376663.41	Картометрический метод	0.5	-
363	373583.99	1376681.97	Картометрический метод	0.5	-
364	373592.93	1376705.37	Картометрический метод	0.5	-
365	373593.12	1376705.86	Картометрический метод	0.5	-
366	373619.59	1376687.81	Картометрический метод	0.5	-
367	373684.72	1376641.96	Картометрический метод	0.5	-
368	373713.64	1376623.65	Картометрический метод	0.5	-
369	373797.88	1376562.29	Картометрический метод	0.5	-
370	373820.56	1376546.33	Картометрический метод	0.5	-
371	374106.94	1376350.17	Картометрический метод	0.5	-
372	374113.51	1376345.67	Картометрический метод	0.5	-
373	374561.03	1376036.12	Картометрический метод	0.5	-
374	374576.04	1376025.91	Картометрический метод	0.5	-
375	374710.04	1375934.71	Картометрический метод	0.5	-
376	375156.33	1375621.65	Картометрический метод	0.5	-
377	375362.16	1375480.67	Картометрический метод	0.5	-
378	375361.99	1375474.74	Картометрический метод	0.5	-
379	375372.30	1375466.98	Картометрический метод	0.5	-
380	375376.76	1375468.34	Картометрический	0.5	-

Сведения о местоположении границ объекта

1. Система координат МСК-63, зона 1

2. Сведения о характерных точках границ объекта

Обозначение характерных точек границ	Координаты, м		Метод определения координат характерной точки	Средняя квадратическая погрешность положения характерной точки (Mт), м	Описание обозначения точки на местности (при наличии)
	X	Y			
			метод		
381	375448.37	1375419.05	Картометрический метод	0.5	-
382	375453.91	1375415.24	Картометрический метод	0.5	-
383	375533.09	1375360.46	Картометрический метод	0.5	-
384	375637.17	1375288.91	Картометрический метод	0.5	-
385	375663.01	1375270.97	Картометрический метод	0.5	-
386	375704.94	1375240.47	Картометрический метод	0.5	-
387	375706.58	1375237.94	Картометрический метод	0.5	-
388	375704.45	1375236.46	Картометрический метод	0.5	-
389	375702.25	1375233.65	Картометрический метод	0.5	-
390	375863.49	1375120.25	Картометрический метод	0.5	-
391	375870.78	1375117.18	Картометрический метод	0.5	-
392	375872.95	1375118.80	Картометрический метод	0.5	-
393	375874.57	1375120.53	Картометрический метод	0.5	-
394	375876.42	1375122.49	Картометрический метод	0.5	-
395	375875.89	1375121.92	Картометрический метод	0.5	-
396	375899.91	1375105.43	Картометрический метод	0.5	-
397	375918.75	1375093.31	Картометрический метод	0.5	-
398	375938.88	1375075.86	Картометрический метод	0.5	-
399	375948.52	1375064.72	Картометрический метод	0.5	-
400	375958.19	1375053.60	Картометрический метод	0.5	-
401	375961.11	1375049.17	Картометрический метод	0.5	-
402	375964.91	1375042.49	Картометрический метод	0.5	-
403	375967.81	1375036.29	Картометрический метод	0.5	-
404	375971.04	1375027.81	Картометрический метод	0.5	-
405	375973.85	1375019.19	Картометрический метод	0.5	-

Сведения о местоположении границ объекта

1. Система координат МСК-63, зона 1

2. Сведения о характерных точках границ объекта

Обозначение характерных точек границ	Координаты, м		Метод определения координат характерной точки	Средняя квадратическая погрешность положения характерной точки (M _t), м	Описание обозначения точки на местности (при наличии)
	X	Y			
406	375976.12	1375010.28	Картометрический метод	0.5	-
407	375976.50	1375008.80	Картометрический метод	0.5	-
408	375964.77	1374972.08	Картометрический метод	0.5	-
409	375947.89	1374935.07	Картометрический метод	0.5	-
410	375927.57	1374901.29	Картометрический метод	0.5	-
411	375836.05	1374824.68	Картометрический метод	0.5	-
412	375585.59	1374615.53	Картометрический метод	0.5	-
413	375457.53	1374502.34	Картометрический метод	0.5	-
414	375386.23	1374438.08	Картометрический метод	0.5	-
415	375401.17	1374436.53	Картометрический метод	0.5	-
416	375406.27	1374436.01	Картометрический метод	0.5	-
417	375409.97	1374436.01	Картометрический метод	0.5	-
418	375400.94	1374427.01	Картометрический метод	0.5	-
419	375378.76	1374400.98	Картометрический метод	0.5	-
420	375381.86	1374415.25	Картометрический метод	0.5	-
421	375378.52	1374419.75	Картометрический метод	0.5	-
422	375370.62	1374425.32	Картометрический метод	0.5	-
423	375367.85	1374426.01	Картометрический метод	0.5	-
424	375367.34	1374425.47	Картометрический метод	0.5	-
425	375372.23	1374422.46	Картометрический метод	0.5	-
426	375372.86	1374420.11	Картометрический метод	0.5	-
427	375373.10	1374419.27	Картометрический метод	0.5	-
428	375375.67	1374409.65	Картометрический метод	0.5	-
429	375370.89	1374397.84	Картометрический метод	0.5	-
430	375343.92	1374362.37	Картометрический метод	0.5	-
431	375338.48	1374359.09	Картометрический	0.5	-

Сведения о местоположении границ объекта

1. Система координат МСК-63, зона 1

2. Сведения о характерных точках границ объекта

Обозначение характерных точек границ	Координаты, м		Метод определения координат характерной точки	Средняя квадратическая погрешность положения характерной точки (M _t), м	Описание обозначения точки на местности (при наличии)
	X	Y			
			метод		
432	375338.86	1374358.53	Картометрический метод	0.5	-
433	375341.47	1374356.30	Картометрический метод	0.5	-
434	375378.63	1374400.43	Картометрический метод	0.5	-
435	375382.02	1374350.10	Картометрический метод	0.5	-
436	375374.29	1374341.97	Картометрический метод	0.5	-
437	375368.63	1374335.45	Картометрический метод	0.5	-
438	375369.39	1374334.98	Картометрический метод	0.5	-
439	375369.92	1374334.73	Картометрический метод	0.5	-
440	375370.29	1374336.37	Картометрический метод	0.5	-
441	375378.88	1374344.90	Картометрический метод	0.5	-
442	375384.35	1374342.54	Картометрический метод	0.5	-
443	375394.86	1374338.98	Картометрический метод	0.5	-
444	375504.80	1374450.71	Картометрический метод	0.5	-
445	375630.72	1374562.02	Картометрический метод	0.5	-
446	375881.10	1374771.09	Картометрический метод	0.5	-
447	375973.18	1374848.17	Картометрический метод	0.5	-
448	376006.78	1374862.94	Картометрический метод	0.5	-
449	376052.54	1374878.97	Картометрический метод	0.5	-
450	376067.77	1374885.56	Картометрический метод	0.5	-
451	376072.22	1374884.69	Картометрический метод	0.5	-
452	376079.45	1374883.64	Картометрический метод	0.5	-
453	376086.24	1374883.00	Картометрический метод	0.5	-
454	376094.66	1374882.90	Картометрический метод	0.5	-
455	376103.89	1374883.63	Картометрический метод	0.5	-
456	376109.72	1374884.38	Картометрический метод	0.5	-

Сведения о местоположении границ объекта					
1. Система координат МСК-63, зона 1					
2. Сведения о характерных точках границ объекта					
Обозначение характерных точек границ	Координаты, м		Метод определения координат характерной точки	Средняя квадратическая погрешность положения характерной точки (M _t), м	Описание обозначения точки на местности (при наличии)
	X	Y			
457	376117.14	1374885.92	Картометрический метод	0.5	-
458	376124.34	1374887.81	Картометрический метод	0.5	-
459	376131.17	1374889.90	Картометрический метод	0.5	-
460	376139.65	1374892.31	Картометрический метод	0.5	-
461	376149.06	1374894.84	Картометрический метод	0.5	-
462	376156.97	1374896.83	Картометрический метод	0.5	-
463	376163.81	1374898.03	Картометрический метод	0.5	-
464	376170.12	1374898.37	Картометрический метод	0.5	-
465	376176.86	1374898.19	Картометрический метод	0.5	-
466	376183.70	1374897.64	Картометрический метод	0.5	-
467	376190.13	1374896.70	Картометрический метод	0.5	-
468	376196.21	1374895.20	Картометрический метод	0.5	-
469	376202.00	1374893.37	Картометрический метод	0.5	-
470	376207.30	1374891.27	Картометрический метод	0.5	-
471	376212.49	1374888.76	Картометрический метод	0.5	-
472	376217.25	1374886.23	Картометрический метод	0.5	-
473	376226.46	1374879.37	Картометрический метод	0.5	-
474	376294.94	1374833.64	Картометрический метод	0.5	-
475	376340.62	1374801.94	Картометрический метод	0.5	-
476	376343.64	1374799.84	Картометрический метод	0.5	-
477	376341.77	1374797.28	Картометрический метод	0.5	-
478	376341.77	1374785.87	Картометрический метод	0.5	-
479	376343.71	1374783.99	Картометрический метод	0.5	-
480	376351.31	1374776.65	Картометрический метод	0.5	-
481	376356.52	1374771.61	Картометрический метод	0.5	-
482	376372.49	1374751.50	Картометрический	0.5	-

Сведения о местоположении границ объекта					
1. Система координат МСК-63, зона 1					
2. Сведения о характерных точках границ объекта					
Обозначение характерных точек границ	Координаты, м		Метод определения координат характерной точки	Средняя квадратическая погрешность положения характерной точки (M _t), м	Описание обозначения точки на местности (при наличии)
	X	Y			
			метод		
483	376421.06	1374721.62	Картометрический метод	0.5	-
484	376478.09	1374690.39	Картометрический метод	0.5	-
485	376516.35	1374672.27	Картометрический метод	0.5	-
486	376523.67	1374673.36	Картометрический метод	0.5	-
487	376524.93	1374674.55	Картометрический метод	0.5	-
488	376582.62	1374633.96	Картометрический метод	0.5	-
489	376696.59	1374555.05	Картометрический метод	0.5	-
490	376746.37	1374520.54	Картометрический метод	0.5	-
491	376748.43	1374519.12	Картометрический метод	0.5	-
492	376782.92	1374495.36	Картометрический метод	0.5	-
493	376841.33	1374454.79	Картометрический метод	0.5	-
494	376892.41	1374419.80	Картометрический метод	0.5	-
495	376895.03	1374417.99	Картометрический метод	0.5	-
496	376896.54	1374420.39	Картометрический метод	0.5	-
497	376914.47	1374408.58	Картометрический метод	0.5	-
498	376912.80	1374405.93	Картометрический метод	0.5	-
499	376949.34	1374380.93	Картометрический метод	0.5	-
500	377006.50	1374341.04	Картометрический метод	0.5	-
501	377073.82	1374294.06	Картометрический метод	0.5	-
502	377088.22	1374280.24	Картометрический метод	0.5	-
503	377097.42	1374272.19	Картометрический метод	0.5	-
504	377097.72	1374271.92	Картометрический метод	0.5	-
505	377098.05	1374271.62	Картометрический метод	0.5	-
506	377100.98	1374269.51	Картометрический метод	0.5	-
507	377106.84	1374265.28	Картометрический метод	0.5	-

Сведения о местоположении границ объекта					
1. Система координат МСК-63, зона 1					
2. Сведения о характерных точках границ объекта					
Обозначение характерных точек границ	Координаты, м		Метод определения координат характерной точки	Средняя квадратическая погрешность положения характерной точки (M _t), м	Описание обозначения точки на местности (при наличии)
	X	Y			
508	377107.87	1374265.09	Картометрический метод	0.5	-
509	377108.89	1374264.89	Картометрический метод	0.5	-
510	377115.24	1374265.07	Картометрический метод	0.5	-
511	377118.25	1374265.16	Картометрический метод	0.5	-
512	377137.19	1374250.46	Картометрический метод	0.5	-
513	377156.35	1374237.95	Картометрический метод	0.5	-
514	377160.86	1374234.35	Картометрический метод	0.5	-
515	377160.87	1374234.34	Картометрический метод	0.5	-
516	377162.85	1374235.10	Картометрический метод	0.5	-
517	377182.38	1374246.81	Картометрический метод	0.5	-
518	377185.20	1374248.70	Картометрический метод	0.5	-
519	377185.05	1374248.78	Картометрический метод	0.5	-
520	377182.31	1374250.25	Картометрический метод	0.5	-
521	377171.83	1374254.77	Картометрический метод	0.5	-
522	377152.54	1374265.99	Картометрический метод	0.5	-
523	377131.52	1374280.15	Картометрический метод	0.5	-
524	377131.63	1374283.45	Картометрический метод	0.5	-
525	377129.14	1374291.60	Картометрический метод	0.5	-
526	377127.81	1374293.09	Картометрический метод	0.5	-
527	377123.92	1374295.98	Картометрический метод	0.5	-
528	377122.48	1374299.27	Картометрический метод	0.5	-
529	377136.82	1374309.45	Картометрический метод	0.5	-
530	377116.53	1374324.05	Картометрический метод	0.5	-
531	376980.46	1374422.00	Картометрический метод	0.5	-
532	376815.99	1374532.77	Картометрический метод	0.5	-
533	376745.52	1374580.21	Картометрический	0.5	-

Сведения о местоположении границ объекта					
1. Система координат МСК-63, зона 1					
2. Сведения о характерных точках границ объекта					
Обозначение характерных точек границ	Координаты, м		Метод определения координат характерной точки	Средняя квадратическая погрешность положения характерной точки (Mт), м	Описание обозначения точки на местности (при наличии)
	X	Y			
			метод		
534	376389.66	1374816.72	Картометрический метод	0.5	-
535	376258.13	1374904.14	Картометрический метод	0.5	-
536	376260.72	1374905.77	Картометрический метод	0.5	-
537	376226.92	1374929.34	Картометрический метод	0.5	-
538	376226.82	1374929.41	Картометрический метод	0.5	-
539	376226.82	1374929.42	Картометрический метод	0.5	-
540	376214.68	1374949.32	Картометрический метод	0.5	-
541	376206.76	1374970.60	Картометрический метод	0.5	-
542	376206.46	1374971.56	Картометрический метод	0.5	-
543	376206.38	1374971.80	Картометрический метод	0.5	-
544	376206.15	1374972.53	Картометрический метод	0.5	-
545	376205.04	1374976.06	Картометрический метод	0.5	-
546	376204.30	1374978.44	Картометрический метод	0.5	-
547	376200.44	1374990.75	Картометрический метод	0.5	-
548	376199.88	1375001.84	Картометрический метод	0.5	-
549	376200.41	1375003.98	Картометрический метод	0.5	-
550	376201.39	1375007.95	Картометрический метод	0.5	-
551	376204.18	1375019.42	Картометрический метод	0.5	-
552	376204.40	1375019.98	Картометрический метод	0.5	-
553	376221.37	1375101.10	Картометрический метод	0.5	-
554	376206.64	1375100.35	Картометрический метод	0.5	-
555	376407.48	1375268.28	Картометрический метод	0.5	-
556	376647.18	1375439.07	Картометрический метод	0.5	-
557	376620.57	1375424.62	Картометрический метод	0.5	-
558	376610.05	1375417.56	Картометрический метод	0.5	-

Сведения о местоположении границ объекта

1. Система координат МСК-63, зона 1

2. Сведения о характерных точках границ объекта

Обозначение характерных точек границ	Координаты, м		Метод определения координат характерной точки	Средняя квадратическая погрешность положения характерной точки (M _t), м	Описание обозначения точки на местности (при наличии)
	X	Y			
559	376525.80	1375363.70	Картометрический метод	0.5	-
560	376523.41	1375362.25	Картометрический метод	0.5	-
561	376513.65	1375356.08	Картометрический метод	0.5	-
562	376496.07	1375344.49	Картометрический метод	0.5	-
563	376489.02	1375339.93	Картометрический метод	0.5	-
564	376473.26	1375328.13	Картометрический метод	0.5	-
565	376472.63	1375327.65	Картометрический метод	0.5	-
566	376401.54	1375274.38	Картометрический метод	0.5	-
567	376369.76	1375251.67	Картометрический метод	0.5	-
568	376342.01	1375229.04	Картометрический метод	0.5	-
569	376308.22	1375203.21	Картометрический метод	0.5	-
570	376297.01	1375192.37	Картометрический метод	0.5	-
571	376282.02	1375177.87	Картометрический метод	0.5	-
572	376229.69	1375135.27	Картометрический метод	0.5	-
573	376223.19	1375127.50	Картометрический метод	0.5	-
574	376196.64	1375111.06	Картометрический метод	0.5	-
575	376189.76	1375106.80	Картометрический метод	0.5	-
576	376183.29	1375104.58	Картометрический метод	0.5	-
577	376170.54	1375100.19	Картометрический метод	0.5	-
578	376164.93	1375098.27	Картометрический метод	0.5	-
579	376163.30	1375098.17	Картометрический метод	0.5	-
580	376159.26	1375096.97	Картометрический метод	0.5	-
581	376130.13	1375097.17	Картометрический метод	0.5	-
582	376122.91	1375098.24	Картометрический метод	0.5	-
583	376122.40	1375097.98	Картометрический метод	0.5	-
584	376126.58	1375089.59	Картометрический	0.5	-

Сведения о местоположении границ объекта					
1. Система координат МСК-63, зона 1					
2. Сведения о характерных точках границ объекта					
Обозначение характерных точек границ	Координаты, м		Метод определения координат характерной точки	Средняя квадратическая погрешность положения характерной точки (M _t), м	Описание обозначения точки на местности (при наличии)
	X	Y			
			метод		
585	376125.19	1375090.38	Картометрический метод	0.5	-
586	376123.23	1375090.93	Картометрический метод	0.5	-
587	376100.94	1375097.25	Картометрический метод	0.5	-
588	376090.53	1375098.71	Картометрический метод	0.5	-
589	376070.62	1375097.36	Картометрический метод	0.5	-
590	376052.23	1375092.86	Картометрический метод	0.5	-
591	376035.50	1375086.95	Картометрический метод	0.5	-
592	376021.82	1375084.73	Картометрический метод	0.5	-
593	376019.11	1375083.63	Картометрический метод	0.5	-
594	376014.66	1375083.88	Картометрический метод	0.5	-
595	375996.62	1375083.28	Картометрический метод	0.5	-
596	375981.99	1375087.66	Картометрический метод	0.5	-
597	375976.45	1375091.33	Картометрический метод	0.5	-
598	375963.30	1375100.06	Картометрический метод	0.5	-
599	375949.02	1375109.56	Картометрический метод	0.5	-
600	375879.16	1375155.99	Картометрический метод	0.5	-
601	375762.47	1375233.55	Картометрический метод	0.5	-
602	375759.53	1375234.64	Картометрический метод	0.5	-
603	375740.30	1375247.93	Картометрический метод	0.5	-
604	375731.01	1375257.41	Картометрический метод	0.5	-
605	375723.27	1375265.30	Картометрический метод	0.5	-
606	375706.43	1375280.23	Картометрический метод	0.5	-
607	375703.35	1375282.02	Картометрический метод	0.5	-
608	375705.06	1375284.09	Картометрический метод	0.5	-
609	375707.90	1375284.94	Картометрический метод	0.5	-

Сведения о местоположении границ объекта					
1. Система координат МСК-63, зона 1					
2. Сведения о характерных точках границ объекта					
Обозначение характерных точек границ	Координаты, м		Метод определения координат характерной точки	Средняя квадратическая погрешность положения характерной точки (M _t), м	Описание обозначения точки на местности (при наличии)
	X	Y			
610	375709.58	1375284.97	Картометрический метод	0.5	-
611	375713.82	1375284.45	Картометрический метод	0.5	-
612	375721.90	1375283.29	Картометрический метод	0.5	-
613	375740.83	1375343.40	Картометрический метод	0.5	-
614	375745.11	1375342.30	Картометрический метод	0.5	-
615	375752.90	1375341.32	Картометрический метод	0.5	-
616	375752.57	1375345.11	Картометрический метод	0.5	-
617	375743.41	1375353.33	Картометрический метод	0.5	-
618	375756.33	1375403.49	Картометрический метод	0.5	-
619	375753.29	1375408.57	Картометрический метод	0.5	-
620	375790.44	1375382.03	Картометрический метод	0.5	-
621	375807.18	1375406.28	Картометрический метод	0.5	-
622	375711.57	1375470.62	Картометрический метод	0.5	-
623	375693.33	1375450.29	Картометрический метод	0.5	-
624	375667.84	1375467.57	Картометрический метод	0.5	-
625	375638.60	1375422.10	Картометрический метод	0.5	-
626	375630.70	1375427.88	Картометрический метод	0.5	-
627	375620.81	1375412.89	Картометрический метод	0.5	-
628	375609.61	1375395.91	Картометрический метод	0.5	-
629	375597.62	1375381.57	Картометрический метод	0.5	-
630	375585.91	1375360.34	Картометрический метод	0.5	-
631	375625.20	1375333.71	Картометрический метод	0.5	-
632	375621.96	1375333.66	Картометрический метод	0.5	-
633	375617.84	1375333.95	Картометрический метод	0.5	-
634	375617.49	1375334.00	Картометрический метод	0.5	-
635	375617.50	1375333.98	Картометрический	0.5	-

Сведения о местоположении границ объекта

1. Система координат МСК-63, зона 1

2. Сведения о характерных точках границ объекта

Обозначение характерных точек границ	Координаты, м		Метод определения координат характерной точки	Средняя квадратическая погрешность положения характерной точки (Mт), м	Описание обозначения точки на местности (при наличии)
	X	Y			
			метод		
636	375610.41	1375338.89	Картометрический метод	0.5	-
637	375582.78	1375358.00	Картометрический метод	0.5	-
638	375539.79	1375387.76	Картометрический метод	0.5	-
639	375480.06	1375428.33	Картометрический метод	0.5	-
640	375477.73	1375429.91	Картометрический метод	0.5	-
641	375412.31	1375474.34	Картометрический метод	0.5	-
642	375408.19	1375477.36	Картометрический метод	0.5	-
643	375407.09	1375484.97	Картометрический метод	0.5	-
644	375395.51	1375491.58	Картометрический метод	0.5	-
645	375388.55	1375490.60	Картометрический метод	0.5	-
646	375304.71	1375546.92	Картометрический метод	0.5	-
647	375305.98	1375549.04	Картометрический метод	0.5	-
648	375307.20	1375551.07	Картометрический метод	0.5	-
649	375308.13	1375552.61	Картометрический метод	0.5	-
650	375310.70	1375556.87	Картометрический метод	0.5	-
651	375307.32	1375559.34	Картометрический метод	0.5	-
652	375312.31	1375566.85	Картометрический метод	0.5	-
653	375307.60	1375570.11	Картометрический метод	0.5	-
654	375299.27	1375559.18	Картометрический метод	0.5	-
655	375298.58	1375558.20	Картометрический метод	0.5	-
656	375289.14	1375564.80	Картометрический метод	0.5	-
657	375275.87	1375570.56	Картометрический метод	0.5	-
658	375262.29	1375580.84	Картометрический метод	0.5	-
659	375254.90	1375587.56	Картометрический метод	0.5	-
660	375184.22	1375636.16	Картометрический метод	0.5	-

Сведения о местоположении границ объекта

1. Система координат МСК-63, зона 1

2. Сведения о характерных точках границ объекта

Обозначение характерных точек границ	Координаты, м		Метод определения координат характерной точки	Средняя квадратическая погрешность положения характерной точки (M _t), м	Описание обозначения точки на местности (при наличии)
	X	Y			
661	375176.18	1375641.69	Картометрический метод	0.5	-
662	375054.43	1375725.41	Картометрический метод	0.5	-
663	375041.30	1375734.58	Картометрический метод	0.5	-
664	375036.43	1375737.82	Картометрический метод	0.5	-
665	374883.34	1375844.48	Картометрический метод	0.5	-
666	374883.37	1375845.00	Картометрический метод	0.5	-
667	374884.33	1375848.18	Картометрический метод	0.5	-
668	374886.48	1375851.91	Картометрический метод	0.5	-
669	374884.88	1375853.70	Картометрический метод	0.5	-
670	374960.31	1375966.69	Картометрический метод	0.5	-
671	374967.50	1375963.66	Картометрический метод	0.5	-
672	374983.07	1375985.77	Картометрический метод	0.5	-
673	375196.00	1376292.94	Картометрический метод	0.5	-
674	375330.13	1376487.13	Картометрический метод	0.5	-
675	375125.94	1376632.91	Картометрический метод	0.5	-
676	374991.94	1376445.44	Картометрический метод	0.5	-
677	375183.06	1376312.88	Картометрический метод	0.5	-
678	375005.26	1376053.70	Картометрический метод	0.5	-
679	375000.13	1376053.14	Картометрический метод	0.5	-
680	374970.68	1376075.44	Картометрический метод	0.5	-
681	374943.38	1376096.03	Картометрический метод	0.5	-
682	374901.94	1376032.91	Картометрический метод	0.5	-
683	374959.66	1375989.05	Картометрический метод	0.5	-
684	374949.89	1375973.56	Картометрический метод	0.5	-
685	374874.14	1375861.00	Картометрический метод	0.5	-
686	374879.49	1375857.37	Картометрический	0.5	-

Сведения о местоположении границ объекта					
1. Система координат МСК-63, зона 1					
2. Сведения о характерных точках границ объекта					
Обозначение характерных точек границ	Координаты, м		Метод определения координат характерной точки	Средняя квадратическая погрешность положения характерной точки (Mт), м	Описание обозначения точки на местности (при наличии)
	X	Y			
			метод		
687	374876.16	1375852.78	Картометрический метод	0.5	-
688	374875.15	1375851.38	Картометрический метод	0.5	-
689	374874.45	1375850.70	Картометрический метод	0.5	-
690	374870.28	1375853.70	Картометрический метод	0.5	-
691	374873.42	1375858.22	Картометрический метод	0.5	-
692	374756.72	1375942.08	Картометрический метод	0.5	-
693	374751.43	1375935.78	Картометрический метод	0.5	-
694	374740.49	1375941.48	Картометрический метод	0.5	-
695	374730.49	1375948.50	Картометрический метод	0.5	-
696	374682.22	1375982.36	Картометрический метод	0.5	-
697	374674.76	1375987.52	Картометрический метод	0.5	-
698	374597.16	1376041.28	Картометрический метод	0.5	-
699	374589.62	1376047.83	Картометрический метод	0.5	-
700	374577.06	1376055.94	Картометрический метод	0.5	-
701	374558.76	1376067.74	Картометрический метод	0.5	-
702	374376.43	1376193.07	Картометрический метод	0.5	-
703	374153.09	1376348.27	Картометрический метод	0.5	-
704	374106.12	1376380.90	Картометрический метод	0.5	-
705	373950.08	1376487.91	Картометрический метод	0.5	-
706	373602.12	1376730.29	Картометрический метод	0.5	-
707	373609.61	1376750.23	Картометрический метод	0.5	-
708	373773.90	1376632.63	Картометрический метод	0.5	-
709	373884.47	1376555.23	Картометрический метод	0.5	-
710	373963.68	1376497.51	Картометрический метод	0.5	-
711	374035.36	1376450.88	Картометрический метод	0.5	-

Сведения о местоположении границ объекта					
1. Система координат МСК-63, зона 1					
2. Сведения о характерных точках границ объекта					
Обозначение характерных точек границ	Координаты, м		Метод определения координат характерной точки	Средняя квадратическая погрешность положения характерной точки (M _t), м	Описание обозначения точки на местности (при наличии)
	X	Y			
712	374150.15	1376371.90	Картометрический метод	0.5	-
713	374164.11	1376390.82	Картометрический метод	0.5	-
714	373972.33	1376524.19	Картометрический метод	0.5	-
715	373963.72	1376530.44	Картометрический метод	0.5	-
716	373950.03	1376520.67	Картометрический метод	0.5	-
717	373928.44	1376534.49	Картометрический метод	0.5	-
718	373928.43	1376548.31	Картометрический метод	0.5	-
719	373929.58	1376555.24	Картометрический метод	0.5	-
720	373620.68	1376779.71	Картометрический метод	0.5	-
721	373620.82	1376780.11	Картометрический метод	0.5	-
722	373655.74	1376763.72	Картометрический метод	0.5	-
723	373659.42	1376791.30	Картометрический метод	0.5	-
724	373681.01	1376953.10	Картометрический метод	0.5	-
725	373689.27	1376979.51	Картометрический метод	0.5	-
726	373701.97	1377027.33	Картометрический метод	0.5	-
727	373717.55	1377099.34	Картометрический метод	0.5	-
728	373726.52	1377154.78	Картометрический метод	0.5	-
729	373737.59	1377274.05	Картометрический метод	0.5	-
730	373737.30	1377348.88	Картометрический метод	0.5	-
731	373733.26	1377442.40	Картометрический метод	0.5	-
732	373730.12	1377491.76	Картометрический метод	0.5	-
733	373723.08	1377648.68	Картометрический метод	0.5	-
734	373723.09	1377648.68	Картометрический метод	0.5	-
735	373723.09	1377648.69	Картометрический метод	0.5	-
736	373718.42	1377753.04	Картометрический метод	0.5	-
737	373712.93	1377852.76	Картометрический	0.5	-

Сведения о местоположении границ объекта					
1. Система координат МСК-63, зона 1					
2. Сведения о характерных точках границ объекта					
Обозначение характерных точек границ	Координаты, м		Метод определения координат характерной точки	Средняя квадратическая погрешность положения характерной точки (M _t), м	Описание обозначения точки на местности (при наличии)
	X	Y			
			метод		
738	373681.81	1378487.62	Картометрический метод	0.5	-
739	373641.87	1378485.52	Картометрический метод	0.5	-
740	373620.75	1378905.38	Картометрический метод	0.5	-
741	373619.62	1378927.81	Картометрический метод	0.5	-
742	373619.46	1378931.06	Картометрический метод	0.5	-
743	373614.04	1379038.84	Картометрический метод	0.5	-
744	373606.50	1379205.87	Картометрический метод	0.5	-
745	373595.75	1379410.39	Картометрический метод	0.5	-
746	373590.91	1379555.04	Картометрический метод	0.5	-
747	373585.75	1379736.33	Картометрический метод	0.5	-
748	373583.94	1379811.17	Картометрический метод	0.5	-
749	373583.32	1379896.09	Картометрический метод	0.5	-
750	373621.08	1379893.00	Картометрический метод	0.5	-
751	373625.65	1379935.44	Картометрический метод	0.5	-
752	373634.21	1379987.10	Картометрический метод	0.5	-
753	373646.77	1380046.45	Картометрический метод	0.5	-
754	373668.78	1380137.18	Картометрический метод	0.5	-
755	373675.73	1380166.41	Картометрический метод	0.5	-
756	373677.97	1380175.85	Картометрический метод	0.5	-
757	373695.42	1380248.22	Картометрический метод	0.5	-
758	373743.54	1380454.44	Картометрический метод	0.5	-
759	373812.02	1380739.85	Картометрический метод	0.5	-
760	373840.45	1380862.70	Картометрический метод	0.5	-
761	373863.68	1380956.95	Картометрический метод	0.5	-
762	373921.25	1381199.30	Картометрический метод	0.5	-

Сведения о местоположении границ объекта					
1. Система координат МСК-63, зона 1					
2. Сведения о характерных точках границ объекта					
Обозначение характерных точек границ	Координаты, м		Метод определения координат характерной точки	Средняя квадратическая погрешность положения характерной точки (Mт), м	Описание обозначения точки на местности (при наличии)
	X	Y			
763	373925.75	1381219.08	Картометрический метод	0.5	-
764	373933.27	1381252.42	Картометрический метод	0.5	-
765	373947.12	1381311.87	Картометрический метод	0.5	-
766	373965.26	1381387.80	Картометрический метод	0.5	-
767	373965.82	1381390.10	Картометрический метод	0.5	-
768	373966.23	1381391.79	Картометрический метод	0.5	-
769	373969.11	1381403.64	Картометрический метод	0.5	-
770	373970.61	1381409.84	Картометрический метод	0.5	-
771	373988.05	1381485.91	Картометрический метод	0.5	-
772	374001.99	1381545.65	Картометрический метод	0.5	-
773	374024.36	1381639.27	Картометрический метод	0.5	-
774	373986.18	1381647.86	Картометрический метод	0.5	-
775	373991.68	1381670.14	Картометрический метод	0.5	-
776	374002.99	1381719.06	Картометрический метод	0.5	-
777	374021.12	1381797.55	Картометрический метод	0.5	-
778	374060.16	1381788.76	Картометрический метод	0.5	-
779	374134.36	1382095.63	Картометрический метод	0.5	-
780	374186.28	1382307.29	Картометрический метод	0.5	-
781	374211.74	1382420.00	Картометрический метод	0.5	-
782	374220.42	1382458.42	Картометрический метод	0.5	-
783	374220.50	1382458.77	Картометрический метод	0.5	-
784	374218.65	1382459.05	Картометрический метод	0.5	-
785	374206.10	1382460.99	Картометрический метод	0.5	-
786	374170.53	1382466.47	Картометрический метод	0.5	-
787	374196.31	1382598.53	Картометрический метод	0.5	-
788	374197.21	1382602.27	Картометрический	0.5	-

Сведения о местоположении границ объекта					
1. Система координат МСК-63, зона 1					
2. Сведения о характерных точках границ объекта					
Обозначение характерных точек границ	Координаты, м		Метод определения координат характерной точки	Средняя квадратическая погрешность положения характерной точки (M _t), м	Описание обозначения точки на местности (при наличии)
	X	Y			
			метод		
789	374197.29	1382602.59	Картометрический метод	0.5	-
790	374198.72	1382608.50	Картометрический метод	0.5	-
791	374202.97	1382626.04	Картометрический метод	0.5	-
792	374226.08	1382721.56	Картометрический метод	0.5	-
793	374280.44	1382932.09	Картометрический метод	0.5	-
794	374331.08	1382934.82	Картометрический метод	0.5	-
795	374331.07	1382934.80	Картометрический метод	0.5	-
796	374331.08	1382934.80	Картометрический метод	0.5	-
797	374366.95	1383085.02	Картометрический метод	0.5	-
798	374375.51	1383120.90	Картометрический метод	0.5	-
799	374375.53	1383120.94	Картометрический метод	0.5	-
800	374391.92	1383189.60	Картометрический метод	0.5	-
801	374403.49	1383237.89	Картометрический метод	0.5	-
802	374407.16	1383253.21	Картометрический метод	0.5	-
803	374416.63	1383292.75	Картометрический метод	0.5	-
804	374268.43	1383288.54	Картометрический метод	0.5	-
805	374252.29	1383219.90	Картометрический метод	0.5	-
806	374165.91	1382860.50	Картометрический метод	0.5	-
807	374127.26	1382694.60	Картометрический метод	0.5	-
808	374070.24	1382442.05	Картометрический метод	0.5	-
809	373925.93	1381835.13	Картометрический метод	0.5	-
810	373964.54	1381823.98	Картометрический метод	0.5	-
811	373944.09	1381730.66	Картометрический метод	0.5	-
812	373932.80	1381681.84	Картометрический метод	0.5	-
813	373927.45	1381660.03	Картометрический метод	0.5	-

Сведения о местоположении границ объекта					
1. Система координат МСК-63, зона 1					
2. Сведения о характерных точках границ объекта					
Обозначение характерных точек границ	Координаты, м		Метод определения координат характерной точки	Средняя квадратическая погрешность положения характерной точки (M _t), м	Описание обозначения точки на местности (при наличии)
	X	Y			
814	373888.65	1381669.73	Картометрический метод	0.5	-
815	373865.96	1381578.73	Картометрический метод	0.5	-
816	373832.70	1381433.36	Картометрический метод	0.5	-
817	373831.33	1381427.81	Картометрический метод	0.5	-
818	373827.87	1381413.71	Картометрический метод	0.5	-
819	373825.76	1381404.98	Картометрический метод	0.5	-
820	373820.98	1381385.16	Картометрический метод	0.5	-
821	373819.59	1381379.43	Картометрический метод	0.5	-
822	373814.20	1381356.56	Картометрический метод	0.5	-
823	373855.41	1381348.33	Картометрический метод	0.5	-
824	373849.96	1381330.67	Картометрический метод	0.5	-
825	373836.38	1381288.81	Картометрический метод	0.5	-
826	373801.04	1381298.81	Картометрический метод	0.5	-
827	373788.65	1381250.50	Картометрический метод	0.5	-
828	373784.01	1381231.05	Картометрический метод	0.5	-
829	373775.45	1381193.66	Картометрический метод	0.5	-
830	373727.54	1380989.61	Картометрический метод	0.5	-
831	373704.28	1380895.24	Картометрический метод	0.5	-
832	373636.64	1380622.04	Картометрический метод	0.5	-
833	373604.89	1380487.64	Картометрический метод	0.5	-
834	373538.61	1380207.83	Картометрический метод	0.5	-
835	373531.81	1380178.59	Картометрический метод	0.5	-
836	373510.24	1380077.48	Картометрический метод	0.5	-
837	373496.60	1380013.05	Картометрический метод	0.5	-
838	373486.82	1379954.03	Картометрический метод	0.5	-
839	373482.81	1379919.08	Картометрический	0.5	-

Сведения о местоположении границ объекта

1. Система координат МСК-63, зона 1

2. Сведения о характерных точках границ объекта

Обозначение характерных точек границ	Координаты, м		Метод определения координат характерной точки	Средняя квадратическая погрешность положения характерной точки (M _t), м	Описание обозначения точки на местности (при наличии)
	X	Y			
			метод		
840	373522.73	1379916.12	Картометрический метод	0.5	-
841	373515.16	1379809.00	Картометрический метод	0.5	-
842	373520.04	1379733.36	Картометрический метод	0.5	-
843	373528.93	1379541.01	Картометрический метод	0.5	-
844	373535.12	1379407.17	Картометрический метод	0.5	-
845	373546.58	1379202.84	Картометрический метод	0.5	-
846	373552.91	1379035.86	Картометрический метод	0.5	-
847	373559.11	1378915.87	Картометрический метод	0.5	-
848	373581.48	1378483.38	Картометрический метод	0.5	-
849	373587.42	1378340.81	Картометрический метод	0.5	-
850	373549.85	1378327.06	Картометрический метод	0.5	-
851	373573.10	1377845.91	Картометрический метод	0.5	-
852	373577.97	1377757.41	Картометрический метод	0.5	-
853	373578.69	1377744.30	Картометрический метод	0.5	-
854	373581.79	1377692.11	Картометрический метод	0.5	-
855	373586.87	1377606.61	Картометрический метод	0.5	-
856	373587.35	1377598.57	Картометрический метод	0.5	-
857	373587.62	1377584.41	Картометрический метод	0.5	-
858	373589.55	1377484.75	Картометрический метод	0.5	-
859	373591.72	1377456.97	Картометрический метод	0.5	-
860	373591.57	1377449.34	Картометрический метод	0.5	-
861	373591.76	1377447.66	Картометрический метод	0.5	-
862	373593.62	1377431.01	Картометрический метод	0.5	-
863	373593.62	1377431.00	Картометрический метод	0.5	-
864	373593.76	1377427.70	Картометрический метод	0.5	-

Сведения о местоположении границ объекта					
1. Система координат МСК-63, зона 1					
2. Сведения о характерных точках границ объекта					
Обозначение характерных точек границ	Координаты, м		Метод определения координат характерной точки	Средняя квадратическая погрешность положения характерной точки (M _t), м	Описание обозначения точки на местности (при наличии)
	X	Y			
865	373593.83	1377426.17	Картометрический метод	0.5	-
866	373594.79	1377403.89	Картометрический метод	0.5	-
867	373594.90	1377401.40	Картометрический метод	0.5	-
868	373594.90	1377401.39	Картометрический метод	0.5	-
869	373594.90	1377401.38	Картометрический метод	0.5	-
870	373594.20	1377393.55	Картометрический метод	0.5	-
871	373593.90	1377390.12	Картометрический метод	0.5	-
872	373591.71	1377296.51	Картометрический метод	0.5	-
873	373587.08	1377254.31	Картометрический метод	0.5	-
874	373585.15	1377236.74	Картометрический метод	0.5	-
875	373579.62	1377210.14	Картометрический метод	0.5	-
876	373577.91	1377201.89	Картометрический метод	0.5	-
877	373577.35	1377199.23	Картометрический метод	0.5	-
878	373576.33	1377194.30	Картометрический метод	0.5	-
879	373577.07	1377164.12	Картометрический метод	0.5	-
880	373577.07	1377164.10	Картометрический метод	0.5	-
881	373574.92	1377142.60	Картометрический метод	0.5	-
882	373574.92	1377142.59	Картометрический метод	0.5	-
883	373557.43	1377080.68	Картометрический метод	0.5	-
884	373522.58	1376980.94	Картометрический метод	0.5	-
885	373525.03	1376969.78	Картометрический метод	0.5	-
886	373523.37	1376964.48	Картометрический метод	0.5	-
887	373516.22	1376941.69	Картометрический метод	0.5	-
888	373508.67	1376917.61	Картометрический метод	0.5	-
889	373506.26	1376905.81	Картометрический метод	0.5	-
890	373505.28	1376903.06	Картометрический	0.5	-

Сведения о местоположении границ объекта

1. Система координат МСК-63, зона 1

2. Сведения о характерных точках границ объекта

Обозначение характерных точек границ	Координаты, м		Метод определения координат характерной точки	Средняя квадратическая погрешность положения характерной точки (M _t), м	Описание обозначения точки на местности (при наличии)
	X	Y			
			метод		
891	373505.26	1376903.01	Картометрический метод	0.5	-
892	373492.98	1376868.44	Картометрический метод	0.5	-
893	373516.38	1376860.04	Картометрический метод	0.5	-
894	373495.86	1376809.43	Картометрический метод	0.5	-
895	373486.20	1376815.95	Картометрический метод	0.5	-
896	373394.58	1376878.69	Картометрический метод	0.5	-
897	373338.33	1376917.03	Картометрический метод	0.5	-
898	373305.11	1376939.66	Картометрический метод	0.5	-
899	373267.59	1376965.22	Картометрический метод	0.5	-
900	373236.43	1376986.46	Картометрический метод	0.5	-
901	373230.14	1376991.79	Картометрический метод	0.5	-
902	373221.82	1376996.42	Картометрический метод	0.5	-
903	373182.40	1377023.29	Картометрический метод	0.5	-
904	373126.58	1377061.31	Картометрический метод	0.5	-
905	372722.08	1377342.14	Картометрический метод	0.5	-
906	372582.75	1377438.46	Картометрический метод	0.5	-
907	372538.14	1377469.21	Картометрический метод	0.5	-
908	372308.28	1377629.28	Картометрический метод	0.5	-
909	372304.16	1377632.15	Картометрический метод	0.5	-
910	372246.91	1377672.31	Картометрический метод	0.5	-
911	372228.84	1377684.17	Картометрический метод	0.5	-
912	372149.08	1377740.34	Картометрический метод	0.5	-
913	372096.87	1377776.84	Картометрический метод	0.5	-
914	372061.03	1377801.66	Картометрический метод	0.5	-
915	372057.12	1377808.02	Картометрический метод	0.5	-

Сведения о местоположении границ объекта					
1. Система координат МСК-63, зона 1					
2. Сведения о характерных точках границ объекта					
Обозначение характерных точек границ	Координаты, м		Метод определения координат характерной точки	Средняя квадратическая погрешность положения характерной точки (M _t), м	Описание обозначения точки на местности (при наличии)
	X	Y			
916	372048.21	1377814.68	Картометрический метод	0.5	-
917	372034.69	1377819.90	Картометрический метод	0.5	-
918	371972.29	1377863.11	Картометрический метод	0.5	-
919	371971.95	1377864.13	Картометрический метод	0.5	-
920	371964.47	1377869.37	Картометрический метод	0.5	-
921	371964.61	1377868.50	Картометрический метод	0.5	-
922	371938.36	1377887.31	Картометрический метод	0.5	-
923	371917.12	1377902.02	Картометрический метод	0.5	-
924	371900.85	1377913.76	Картометрический метод	0.5	-
925	371802.28	1377981.53	Картометрический метод	0.5	-
926	371774.40	1377999.08	Картометрический метод	0.5	-
927	371725.82	1378034.64	Картометрический метод	0.5	-
928	371643.26	1378091.03	Картометрический метод	0.5	-
929	371594.34	1378127.35	Картометрический метод	0.5	-
930	371563.98	1378148.76	Картометрический метод	0.5	-
931	371539.94	1378162.89	Картометрический метод	0.5	-
932	371532.00	1378168.89	Картометрический метод	0.5	-
933	371447.26	1378221.76	Картометрический метод	0.5	-
934	371405.39	1378252.88	Картометрический метод	0.5	-
935	371393.72	1378261.56	Картометрический метод	0.5	-
936	371354.09	1378287.98	Картометрический метод	0.5	-
937	371346.34	1378293.15	Картометрический метод	0.5	-
938	371244.59	1378363.68	Картометрический метод	0.5	-
939	371118.61	1378449.76	Картометрический метод	0.5	-
940	371052.22	1378500.26	Картометрический метод	0.5	-
941	370998.00	1378533.58	Картометрический	0.5	-

Сведения о местоположении границ объекта					
1. Система координат МСК-63, зона 1					
2. Сведения о характерных точках границ объекта					
Обозначение характерных точек границ	Координаты, м		Метод определения координат характерной точки	Средняя квадратическая погрешность положения характерной точки (M _t), м	Описание обозначения точки на местности (при наличии)
	X	Y			
			метод		
942	370838.05	1378644.36	Картометрический метод	0.5	-
943	370825.85	1378652.85	Картометрический метод	0.5	-
944	370758.90	1378699.46	Картометрический метод	0.5	-
945	370684.31	1378751.14	Картометрический метод	0.5	-
946	370597.10	1378810.89	Картометрический метод	0.5	-
947	370517.46	1378868.05	Картометрический метод	0.5	-
948	370431.28	1378925.98	Картометрический метод	0.5	-
949	370363.45	1378973.17	Картометрический метод	0.5	-
950	370304.14	1379015.15	Картометрический метод	0.5	-
951	370125.27	1379138.46	Картометрический метод	0.5	-
952	370049.72	1379189.66	Картометрический метод	0.5	-
953	369989.48	1379230.74	Картометрический метод	0.5	-
954	370022.76	1379208.05	Картометрический метод	0.5	-
955	369920.00	1379282.93	Картометрический метод	0.5	-
956	369519.61	1379563.37	Картометрический метод	0.5	-
957	369503.55	1379574.19	Картометрический метод	0.5	-
958	369531.90	1379552.45	Картометрический метод	0.5	-
959	369497.61	1379578.74	Картометрический метод	0.5	-
960	369436.97	1379615.63	Картометрический метод	0.5	-
961	369418.31	1379629.42	Картометрический метод	0.5	-
962	369378.79	1379657.36	Картометрический метод	0.5	-
963	369379.70	1379656.72	Картометрический метод	0.5	-
964	369379.74	1379656.75	Картометрический метод	0.5	-
965	369380.88	1379657.65	Картометрический метод	0.5	-
966	369380.81	1379657.69	Картометрический метод	0.5	-

Сведения о местоположении границ объекта					
1. Система координат МСК-63, зона 1					
2. Сведения о характерных точках границ объекта					
Обозначение характерных точек границ	Координаты, м		Метод определения координат характерной точки	Средняя квадратическая погрешность положения характерной точки (Мт), м	Описание обозначения точки на местности (при наличии)
	X	Y			
967	368910.34	1379986.64	Картометрический метод	0.5	-
968	368878.65	1380010.05	Картометрический метод	0.5	-
969	368843.04	1380033.23	Картометрический метод	0.5	-
970	368791.01	1380067.25	Картометрический метод	0.5	-
971	368783.88	1380072.19	Картометрический метод	0.5	-
972	368763.84	1380086.07	Картометрический метод	0.5	-
973	368814.50	1380049.24	Картометрический метод	0.5	-
974	368742.63	1380101.47	Картометрический метод	0.5	-
975	368732.91	1380108.67	Картометрический метод	0.5	-
976	368717.69	1380119.95	Картометрический метод	0.5	-
977	368680.71	1380146.74	Картометрический метод	0.5	-
978	368610.91	1380199.50	Картометрический метод	0.5	-
979	368529.09	1380257.20	Картометрический метод	0.5	-
980	368464.33	1380301.38	Картометрический метод	0.5	-
981	368388.40	1380356.61	Картометрический метод	0.5	-
982	368383.86	1380361.24	Картометрический метод	0.5	-
983	368233.44	1380465.55	Картометрический метод	0.5	-
984	368171.03	1380510.55	Картометрический метод	0.5	-
985	368170.90	1380510.43	Картометрический метод	0.5	-
986	368168.17	1380507.68	Картометрический метод	0.5	-
987	368168.15	1380507.66	Картометрический метод	0.5	-
988	368099.13	1380557.02	Картометрический метод	0.5	-
989	368035.80	1380601.37	Картометрический метод	0.5	-
990	367957.51	1380656.20	Картометрический метод	0.5	-
991	367874.60	1380712.75	Картометрический метод	0.5	-
992	367669.02	1380855.64	Картометрический	0.5	-

Сведения о местоположении границ объекта

1. Система координат МСК-63, зона 1

2. Сведения о характерных точках границ объекта

Обозначение характерных точек границ	Координаты, м		Метод определения координат характерной точки	Средняя квадратическая погрешность положения характерной точки (Mт), м	Описание обозначения точки на местности (при наличии)
	X	Y			
			метод		
993	367662.47	1380861.87	Картометрический метод	0.5	-
994	367651.91	1380876.66	Картометрический метод	0.5	-
995	367636.25	1380885.66	Картометрический метод	0.5	-
996	367603.75	1380910.00	Картометрический метод	0.5	-
997	367557.04	1380942.29	Картометрический метод	0.5	-
998	367553.94	1380944.33	Картометрический метод	0.5	-
999	367522.04	1380911.91	Картометрический метод	0.5	-
1000	367521.55	1380911.41	Картометрический метод	0.5	-
1001	367526.20	1380908.33	Картометрический метод	0.5	-
244	367519.77	1380894.43	Картометрический метод	0.5	-
					-
1002	368444.01	1380312.73	Картометрический метод	0.5	-
1003	368445.82	1380311.45	Картометрический метод	0.5	-
1004	368446.94	1380312.91	Картометрический метод	0.5	-
1005	368445.16	1380314.16	Картометрический метод	0.5	-
1002	368444.01	1380312.73	Картометрический метод	0.5	-
					-
1006	368738.62	1380117.78	Картометрический метод	0.5	-
1007	369357.24	1379688.42	Картометрический метод	0.5	-
1008	369363.06	1379691.17	Картометрический метод	0.5	-
1009	369363.78	1379698.77	Картометрический метод	0.5	-
1010	368745.35	1380128.02	Картометрический метод	0.5	-
1006	368738.62	1380117.78	Картометрический метод	0.5	-
					-
1011	369379.74	1379656.75	Картометрический метод	0.5	-
1012	369411.47	1379634.29	Картометрический метод	0.5	-
1013	369411.63	1379635.53	Картометрический	0.5	-

Сведения о местоположении границ объекта					
1. Система координат МСК-63, зона 1					
2. Сведения о характерных точках границ объекта					
Обозначение характерных точек границ	Координаты, м		Метод определения координат характерной точки	Средняя квадратическая погрешность положения характерной точки (M _t), м	Описание обозначения точки на местности (при наличии)
	X	Y			
			метод		
1014	369409.97	1379637.08	Картометрический метод	0.5	-
1015	369410.12	1379648.29	Картометрический метод	0.5	-
1016	369410.14	1379649.94	Картометрический метод	0.5	-
1017	369410.46	1379652.87	Картометрический метод	0.5	-
1018	369411.30	1379660.39	Картометрический метод	0.5	-
1019	369412.21	1379668.19	Картометрический метод	0.5	-
1020	369412.96	1379673.75	Картометрический метод	0.5	-
1021	369413.53	1379677.97	Картометрический метод	0.5	-
1022	369416.20	1379697.77	Картометрический метод	0.5	-
1023	369417.84	1379710.27	Картометрический метод	0.5	-
1024	369418.35	1379714.23	Картометрический метод	0.5	-
1025	369418.51	1379715.49	Картометрический метод	0.5	-
1026	369419.03	1379719.47	Картометрический метод	0.5	-
1027	369425.00	1379765.32	Картометрический метод	0.5	-
1028	369425.53	1379769.36	Картометрический метод	0.5	-
1029	369435.44	1379845.45	Картометрический метод	0.5	-
1030	369449.86	1379970.14	Картометрический метод	0.5	-
1031	369462.81	1380085.84	Картометрический метод	0.5	-
1032	369471.03	1380143.02	Картометрический метод	0.5	-
1033	369488.92	1380265.70	Картометрический метод	0.5	-
1034	369491.76	1380265.20	Картометрический метод	0.5	-
1035	369492.60	1380272.07	Картометрический метод	0.5	-
1036	369517.72	1380479.59	Картометрический метод	0.5	-
1037	369523.69	1380518.44	Картометрический метод	0.5	-
1038	369529.28	1380534.14	Картометрический метод	0.5	-

Сведения о местоположении границ объекта

1. Система координат МСК-63, зона 1

2. Сведения о характерных точках границ объекта

Обозначение характерных точек границ	Координаты, м		Метод определения координат характерной точки	Средняя квадратическая погрешность положения характерной точки (M _t), м	Описание обозначения точки на местности (при наличии)
	X	Y			
1039	369539.31	1380546.31	Картометрический метод	0.5	-
1040	369550.75	1380552.19	Картометрический метод	0.5	-
1041	369566.80	1380554.95	Картометрический метод	0.5	-
1042	369589.18	1380554.74	Картометрический метод	0.5	-
1043	369656.00	1380546.84	Картометрический метод	0.5	-
1044	369741.89	1380536.04	Картометрический метод	0.5	-
1045	369853.35	1380522.24	Картометрический метод	0.5	-
1046	370008.96	1380502.95	Картометрический метод	0.5	-
1047	370204.93	1380477.91	Картометрический метод	0.5	-
1048	370290.60	1380467.14	Картометрический метод	0.5	-
1049	370311.78	1380466.40	Картометрический метод	0.5	-
1050	370337.30	1380470.01	Картометрический метод	0.5	-
1051	370357.02	1380476.20	Картометрический метод	0.5	-
1052	370365.08	1380480.95	Картометрический метод	0.5	-
1053	370379.03	1380489.16	Картометрический метод	0.5	-
1054	370382.90	1380492.13	Картометрический метод	0.5	-
1055	370381.98	1380493.67	Картометрический метод	0.5	-
1056	370389.05	1380498.98	Картометрический метод	0.5	-
1057	370390.60	1380498.06	Картометрический метод	0.5	-
1058	370465.00	1380555.41	Картометрический метод	0.5	-
1059	370463.27	1380558.28	Картометрический метод	0.5	-
1060	370487.06	1380576.55	Картометрический метод	0.5	-
1061	370511.45	1380596.01	Картометрический метод	0.5	-
1062	370503.26	1380584.91	Картометрический метод	0.5	-
1063	370528.79	1380605.96	Картометрический метод	0.5	-
1064	370530.01	1380607.55	Картометрический	0.5	-

Сведения о местоположении границ объекта					
1. Система координат МСК-63, зона 1					
2. Сведения о характерных точках границ объекта					
Обозначение характерных точек границ	Координаты, м		Метод определения координат характерной точки	Средняя квадратическая погрешность положения характерной точки (Mт), м	Описание обозначения точки на местности (при наличии)
	X	Y			
			метод		
1065	370523.27	1380613.56	Картометрический метод	0.5	-
1066	370526.15	1380621.66	Картометрический метод	0.5	-
1067	370534.58	1380614.18	Картометрический метод	0.5	-
1068	370546.28	1380632.00	Картометрический метод	0.5	-
1069	370555.18	1380645.55	Картометрический метод	0.5	-
1070	370558.61	1380661.44	Картометрический метод	0.5	-
1071	370558.67	1380663.34	Картометрический метод	0.5	-
1072	370558.86	1380669.08	Картометрический метод	0.5	-
1073	370560.82	1380674.42	Картометрический метод	0.5	-
1074	370561.50	1380700.94	Картометрический метод	0.5	-
1075	370561.41	1380708.48	Картометрический метод	0.5	-
1076	370561.36	1380713.37	Картометрический метод	0.5	-
1077	370560.47	1380713.37	Картометрический метод	0.5	-
1078	370559.59	1380722.67	Картометрический метод	0.5	-
1079	370566.13	1380722.93	Картометрический метод	0.5	-
1080	370566.09	1380725.88	Картометрический метод	0.5	-
1081	370561.90	1380725.83	Картометрический метод	0.5	-
1082	370561.21	1380725.90	Картометрический метод	0.5	-
1083	370560.89	1380754.88	Картометрический метод	0.5	-
1084	370560.95	1380755.45	Картометрический метод	0.5	-
1085	370562.23	1380757.21	Картометрический метод	0.5	-
1086	370558.45	1380757.30	Картометрический метод	0.5	-
1087	370557.98	1380775.78	Картометрический метод	0.5	-
1088	370558.83	1380778.08	Картометрический метод	0.5	-
1089	370558.84	1380779.49	Картометрический метод	0.5	-

Сведения о местоположении границ объекта					
1. Система координат МСК-63, зона 1					
2. Сведения о характерных точках границ объекта					
Обозначение характерных точек границ	Координаты, м		Метод определения координат характерной точки	Средняя квадратическая погрешность положения характерной точки (M _t), м	Описание обозначения точки на местности (при наличии)
	X	Y			
1090	370557.70	1380781.06	Картометрический метод	0.5	-
1091	370556.98	1380827.11	Картометрический метод	0.5	-
1092	370556.97	1380890.31	Картометрический метод	0.5	-
1093	370564.15	1380890.63	Картометрический метод	0.5	-
1094	370563.77	1380924.74	Картометрический метод	0.5	-
1095	370569.77	1380924.88	Картометрический метод	0.5	-
1096	370569.73	1380926.88	Картометрический метод	0.5	-
1097	370563.72	1380926.75	Картометрический метод	0.5	-
1098	370563.57	1380940.51	Картометрический метод	0.5	-
1099	370563.23	1380968.94	Картометрический метод	0.5	-
1100	370563.10	1381010.55	Картометрический метод	0.5	-
1101	370559.84	1381048.07	Картометрический метод	0.5	-
1102	370559.02	1381093.17	Картометрический метод	0.5	-
1103	370562.86	1381093.16	Картометрический метод	0.5	-
1104	370562.90	1381100.17	Картометрический метод	0.5	-
1105	370559.02	1381100.17	Картометрический метод	0.5	-
1106	370558.67	1381117.43	Картометрический метод	0.5	-
1107	370559.54	1381170.13	Картометрический метод	0.5	-
1108	370559.62	1381174.13	Картометрический метод	0.5	-
1109	370559.75	1381181.31	Картометрический метод	0.5	-
1110	370559.82	1381184.13	Картометрический метод	0.5	-
1111	370560.04	1381196.77	Картометрический метод	0.5	-
1112	370560.15	1381202.31	Картометрический метод	0.5	-
1113	370560.28	1381209.24	Картометрический метод	0.5	-
1114	370560.42	1381215.22	Картометрический метод	0.5	-
1115	370560.56	1381222.57	Картометрический	0.5	-

Сведения о местоположении границ объекта					
1. Система координат МСК-63, зона 1					
2. Сведения о характерных точках границ объекта					
Обозначение характерных точек границ	Координаты, м		Метод определения координат характерной точки	Средняя квадратическая погрешность положения характерной точки (M _t), м	Описание обозначения точки на местности (при наличии)
	X	Y			
			метод		
1116	370561.72	1381229.66	Картометрический метод	0.5	-
1117	370553.80	1381220.00	Картометрический метод	0.5	-
1118	370542.79	1381221.22	Картометрический метод	0.5	-
1119	370533.26	1381222.28	Картометрический метод	0.5	-
1120	370534.31	1381227.09	Картометрический метод	0.5	-
1121	370535.01	1381230.29	Картометрический метод	0.5	-
1122	370531.52	1381227.11	Картометрический метод	0.5	-
1123	370491.53	1381227.38	Картометрический метод	0.5	-
1124	370484.28	1381227.43	Картометрический метод	0.5	-
1125	370439.57	1381224.88	Картометрический метод	0.5	-
1126	370439.24	1381218.49	Картометрический метод	0.5	-
1127	370398.53	1381220.31	Картометрический метод	0.5	-
1128	370374.61	1381221.37	Картометрический метод	0.5	-
1129	370350.49	1381222.45	Картометрический метод	0.5	-
1130	370345.42	1381227.01	Картометрический метод	0.5	-
1131	370341.97	1381229.00	Картометрический метод	0.5	-
1132	370342.09	1381227.77	Картометрический метод	0.5	-
1133	370343.32	1381215.73	Картометрический метод	0.5	-
1134	370342.24	1381208.96	Картометрический метод	0.5	-
1135	370341.12	1381201.98	Картометрический метод	0.5	-
1136	370338.95	1381190.64	Картометрический метод	0.5	-
1137	370339.76	1381189.96	Картометрический метод	0.5	-
1138	370347.37	1381183.69	Картометрический метод	0.5	-
1139	370359.81	1381182.50	Картометрический метод	0.5	-
1140	370358.64	1381191.02	Картометрический метод	0.5	-

Сведения о местоположении границ объекта					
1. Система координат МСК-63, зона 1					
2. Сведения о характерных точках границ объекта					
Обозначение характерных точек границ	Координаты, м		Метод определения координат характерной точки	Средняя квадратическая погрешность положения характерной точки (M _t), м	Описание обозначения точки на местности (при наличии)
	X	Y			
1141	370449.79	1381185.49	Картометрический метод	0.5	-
1142	370455.83	1381182.46	Картометрический метод	0.5	-
1143	370470.10	1381185.63	Картометрический метод	0.5	-
1144	370480.13	1381187.86	Картометрический метод	0.5	-
1145	370498.45	1381192.34	Картометрический метод	0.5	-
1146	370503.03	1381193.39	Картометрический метод	0.5	-
1147	370523.75	1381194.24	Картометрический метод	0.5	-
1148	370524.81	1381194.27	Картометрический метод	0.5	-
1149	370531.49	1381194.54	Картометрический метод	0.5	-
1150	370531.43	1381184.06	Картометрический метод	0.5	-
1151	370531.41	1381181.92	Картометрический метод	0.5	-
1152	370531.36	1381174.06	Картометрический метод	0.5	-
1153	370530.85	1381094.74	Картометрический метод	0.5	-
1154	370531.04	1381030.50	Картометрический метод	0.5	-
1155	370534.52	1381030.22	Картометрический метод	0.5	-
1156	370534.85	1381069.86	Картометрический метод	0.5	-
1157	370535.24	1381069.87	Картометрический метод	0.5	-
1158	370542.21	1381069.99	Картометрический метод	0.5	-
1159	370542.20	1381072.19	Картометрический метод	0.5	-
1160	370543.04	1381072.03	Картометрический метод	0.5	-
1161	370546.84	1380719.90	Картометрический метод	0.5	-
1162	370542.74	1380719.48	Картометрический метод	0.5	-
1163	370542.86	1380714.54	Картометрический метод	0.5	-
1164	370546.90	1380714.81	Картометрический метод	0.5	-
1165	370546.96	1380709.01	Картометрический метод	0.5	-
1166	370547.04	1380701.05	Картометрический	0.5	-

Сведения о местоположении границ объекта					
1. Система координат МСК-63, зона 1					
2. Сведения о характерных точках границ объекта					
Обозначение характерных точек границ	Координаты, м		Метод определения координат характерной точки	Средняя квадратическая погрешность положения характерной точки (Mт), м	Описание обозначения точки на местности (при наличии)
	X	Y			
			метод		
1167	370546.45	1380677.16	Картометрический метод	0.5	-
1168	370541.33	1380663.18	Картометрический метод	0.5	-
1169	370537.66	1380653.15	Картометрический метод	0.5	-
1170	370532.68	1380646.03	Картометрический метод	0.5	-
1171	370520.42	1380628.51	Картометрический метод	0.5	-
1172	370515.52	1380621.50	Картометрический метод	0.5	-
1173	370446.00	1380564.87	Картометрический метод	0.5	-
1174	370443.80	1380555.87	Картометрический метод	0.5	-
1175	370402.85	1380526.79	Картометрический метод	0.5	-
1176	370392.19	1380537.73	Картометрический метод	0.5	-
1177	370391.65	1380539.25	Картометрический метод	0.5	-
1178	370379.02	1380529.50	Картометрический метод	0.5	-
1179	370377.95	1380526.33	Картометрический метод	0.5	-
1180	370368.49	1380519.98	Картометрический метод	0.5	-
1181	370362.31	1380516.63	Картометрический метод	0.5	-
1182	370361.26	1380515.82	Картометрический метод	0.5	-
1183	370343.95	1380505.65	Картометрический метод	0.5	-
1184	370330.22	1380501.33	Картометрический метод	0.5	-
1185	370310.08	1380498.48	Картометрический метод	0.5	-
1186	370304.28	1380498.68	Картометрический метод	0.5	-
1187	370293.07	1380499.07	Картометрический метод	0.5	-
1188	370209.02	1380509.65	Картометрический метод	0.5	-
1189	370012.95	1380534.70	Картометрический метод	0.5	-
1190	369857.30	1380553.98	Картометрический метод	0.5	-
1191	369745.83	1380567.79	Картометрический метод	0.5	-

Сведения о местоположении границ объекта					
1. Система координат МСК-63, зона 1					
2. Сведения о характерных точках границ объекта					
Обозначение характерных точек границ	Координаты, м		Метод определения координат характерной точки	Средняя квадратическая погрешность положения характерной точки (M _t), м	Описание обозначения точки на местности (при наличии)
	X	Y			
1192	369659.94	1380578.60	Картометрический метод	0.5	-
1193	369591.18	1380586.73	Картометрический метод	0.5	-
1194	369564.20	1380586.97	Картометрический метод	0.5	-
1195	369540.50	1380582.88	Картометрический метод	0.5	-
1196	369518.81	1380571.75	Картометрический метод	0.5	-
1197	369511.03	1380562.31	Картометрический метод	0.5	-
1198	369509.16	1380560.02	Картометрический метод	0.5	-
1199	369501.01	1380550.14	Картометрический метод	0.5	-
1200	369492.69	1380526.73	Картометрический метод	0.5	-
1201	369485.95	1380483.42	Картометрический метод	0.5	-
1202	369471.00	1380359.88	Картометрический метод	0.5	-
1203	369459.00	1380248.74	Картометрический метод	0.5	-
1204	369442.22	1380127.30	Картометрический метод	0.5	-
1205	369439.95	1380111.01	Картометрический метод	0.5	-
1206	369435.26	1380077.20	Картометрический метод	0.5	-
1207	369426.00	1379999.47	Картометрический метод	0.5	-
1208	369424.70	1379988.59	Картометрический метод	0.5	-
1209	369423.50	1379979.77	Картометрический метод	0.5	-
1210	369418.45	1379939.86	Картометрический метод	0.5	-
1211	369415.90	1379919.67	Картометрический метод	0.5	-
1212	369408.45	1379842.94	Картометрический метод	0.5	-
1213	369399.71	1379777.72	Картометрический метод	0.5	-
1214	369399.19	1379773.84	Картометрический метод	0.5	-
1215	369393.52	1379722.30	Картометрический метод	0.5	-
1216	369393.08	1379718.32	Картометрический метод	0.5	-
1217	369392.96	1379717.29	Картометрический	0.5	-

Сведения о местоположении границ объекта					
1. Система координат МСК-63, зона 1					
2. Сведения о характерных точках границ объекта					
Обозначение характерных точек границ	Координаты, м		Метод определения координат характерной точки	Средняя квадратическая погрешность положения характерной точки (M _t), м	Описание обозначения точки на местности (при наличии)
	X	Y			
			метод		
1218	369392.52	1379713.31	Картометрический метод	0.5	-
1219	369389.98	1379690.19	Картометрический метод	0.5	-
1220	369389.51	1379685.93	Картометрический метод	0.5	-
1221	369388.40	1379675.88	Картометрический метод	0.5	-
1222	369386.91	1379668.61	Картометрический метод	0.5	-
1223	369386.11	1379664.30	Картометрический метод	0.5	-
1224	369385.65	1379661.77	Картометрический метод	0.5	-
1225	369384.64	1379660.48	Картометрический метод	0.5	-
1226	369382.41	1379658.84	Картометрический метод	0.5	-
1011	369379.74	1379656.75	Картометрический метод	0.5	-
					-
1227	369476.54	1379651.24	Картометрический метод	0.5	-
1228	369477.15	1379649.83	Картометрический метод	0.5	-
1229	370129.60	1379184.26	Картометрический метод	0.5	-
1230	370174.04	1379152.81	Картометрический метод	0.5	-
1231	370484.11	1378933.40	Картометрический метод	0.5	-
1232	370501.55	1378954.35	Картометрический метод	0.5	-
1233	370319.29	1379083.53	Картометрический метод	0.5	-
1234	369492.73	1379671.10	Картометрический метод	0.5	-
1227	369476.54	1379651.24	Картометрический метод	0.5	-
					-
1235	370519.04	1378921.28	Картометрический метод	0.5	-
1236	370816.25	1378706.45	Картометрический метод	0.5	-
1237	370826.56	1378720.37	Картометрический метод	0.5	-
1238	370530.39	1378934.30	Картометрический метод	0.5	-
1235	370519.04	1378921.28	Картометрический метод	0.5	-

Сведения о местоположении границ объекта					
1. Система координат МСК-63, зона 1					
2. Сведения о характерных точках границ объекта					
Обозначение характерных точек границ	Координаты, м		Метод определения координат характерной точки	Средняя квадратическая погрешность положения характерной точки (M _t), м	Описание обозначения точки на местности (при наличии)
	X	Y			
					-
1239	370535.72	1381186.76	Картометрический метод	0.5	-
1240	370536.90	1381181.66	Картометрический метод	0.5	-
1241	370537.20	1381181.73	Картометрический метод	0.5	-
1242	370536.02	1381186.84	Картометрический метод	0.5	-
1239	370535.72	1381186.76	Картометрический метод	0.5	-
					-
1243	370831.40	1378699.63	Картометрический метод	0.5	-
1244	370930.55	1378630.13	Картометрический метод	0.5	-
1245	370938.01	1378639.87	Картометрический метод	0.5	-
1246	370839.19	1378711.25	Картометрический метод	0.5	-
1243	370831.40	1378699.63	Картометрический метод	0.5	-
					-
1247	370940.81	1378622.02	Картометрический метод	0.5	-
1248	371028.55	1378565.16	Картометрический метод	0.5	-
1249	371032.02	1378575.33	Картометрический метод	0.5	-
1250	371025.80	1378576.47	Картометрический метод	0.5	-
1251	370964.76	1378620.55	Картометрический метод	0.5	-
1252	370947.23	1378631.91	Картометрический метод	0.5	-
1247	370940.81	1378622.02	Картометрический метод	0.5	-
					-
1253	371272.90	1376501.22	Картометрический метод	0.5	-
1254	371274.10	1376483.54	Картометрический метод	0.5	-
1255	371275.18	1376469.99	Картометрический метод	0.5	-
1256	371322.03	1376474.35	Картометрический метод	0.5	-
1257	371321.92	1376493.72	Картометрический метод	0.5	-
1258	371321.60	1376506.18	Картометрический метод	0.5	-
1253	371272.90	1376501.22	Картометрический	0.5	-

Сведения о местоположении границ объекта					
1. Система координат МСК-63, зона 1					
2. Сведения о характерных точках границ объекта					
Обозначение характерных точек границ	Координаты, м		Метод определения координат характерной точки	Средняя квадратическая погрешность положения характерной точки (M _t), м	Описание обозначения точки на местности (при наличии)
	X	Y			
			метод		
					-
1259	371738.64	1378055.77	Картометрический метод	0.5	-
1260	371943.43	1377909.97	Картометрический метод	0.5	-
1261	371953.79	1377905.28	Картометрический метод	0.5	-
1262	371959.39	1377908.65	Картометрический метод	0.5	-
1263	371962.01	1377908.21	Картометрический метод	0.5	-
1264	371969.74	1377918.42	Картометрический метод	0.5	-
1265	371745.54	1378078.59	Картометрический метод	0.5	-
1259	371738.64	1378055.77	Картометрический метод	0.5	-
					-
1266	371951.30	1377820.85	Картометрический метод	0.5	-
1267	371951.55	1377816.56	Картометрический метод	0.5	-
1268	371952.10	1377807.00	Картометрический метод	0.5	-
1269	371991.32	1377776.63	Картометрический метод	0.5	-
1270	372010.84	1377781.18	Картометрический метод	0.5	-
1271	372009.69	1377782.08	Картометрический метод	0.5	-
1272	371956.26	1377824.56	Картометрический метод	0.5	-
1266	371951.30	1377820.85	Картометрический метод	0.5	-
					-
1273	371972.98	1377890.90	Картометрический метод	0.5	-
1274	371978.75	1377886.52	Картометрический метод	0.5	-
1275	372317.24	1377648.88	Картометрический метод	0.5	-
1276	372330.22	1377666.66	Картометрический метод	0.5	-
1277	371984.65	1377908.78	Картометрический метод	0.5	-
1273	371972.98	1377890.90	Картометрический метод	0.5	-
					-
1278	372006.91	1377764.55	Картометрический метод	0.5	-

Сведения о местоположении границ объекта					
1. Система координат МСК-63, зона 1					
2. Сведения о характерных точках границ объекта					
Обозначение характерных точек границ	Координаты, м		Метод определения координат характерной точки	Средняя квадратическая погрешность положения характерной точки (M _t), м	Описание обозначения точки на местности (при наличии)
	X	Y			
1279	372062.73	1377721.31	Картометрический метод	0.5	-
1280	372231.97	1377596.65	Картометрический метод	0.5	-
1281	372241.43	1377606.59	Картометрический метод	0.5	-
1282	372219.23	1377639.82	Картометрический метод	0.5	-
1283	372139.85	1377700.58	Картометрический метод	0.5	-
1284	372100.57	1377726.59	Картометрический метод	0.5	-
1285	372033.17	1377771.25	Картометрический метод	0.5	-
1278	372006.91	1377764.55	Картометрический метод	0.5	-
					-
1286	372244.08	1377581.88	Картометрический метод	0.5	-
1287	372256.82	1377572.64	Картометрический метод	0.5	-
1288	372268.65	1377590.20	Картометрический метод	0.5	-
1289	372257.78	1377598.05	Картометрический метод	0.5	-
1286	372244.08	1377581.88	Картометрический метод	0.5	-
					-
1290	372323.05	1377636.04	Картометрический метод	0.5	-
1291	372345.65	1377618.61	Картометрический метод	0.5	-
1292	372622.99	1377429.78	Картометрический метод	0.5	-
1293	372630.29	1377424.23	Картометрический метод	0.5	-
1294	372657.54	1377403.51	Картометрический метод	0.5	-
1295	372721.17	1377361.59	Картометрический метод	0.5	-
1296	372721.95	1377362.06	Картометрический метод	0.5	-
1297	372732.43	1377368.35	Картометрический метод	0.5	-
1298	372745.96	1377357.84	Картометрический метод	0.5	-
1299	372754.97	1377352.59	Картометрический метод	0.5	-
1300	372765.47	1377354.09	Картометрический метод	0.5	-
1301	372774.10	1377363.56	Картометрический	0.5	-

Сведения о местоположении границ объекта

1. Система координат МСК-63, зона 1

2. Сведения о характерных точках границ объекта

Обозначение характерных точек границ	Координаты, м		Метод определения координат характерной точки	Средняя квадратическая погрешность положения характерной точки (Мт), м	Описание обозначения точки на местности (при наличии)
	X	Y			
			метод		
1302	372748.48	1377381.30	Картометрический метод	0.5	-
1303	372737.26	1377389.42	Картометрический метод	0.5	-
1304	372339.06	1377661.82	Картометрический метод	0.5	-
1290	372323.05	1377636.04	Картометрический метод	0.5	-
					-
1305	372377.98	1377484.86	Картометрический метод	0.5	-
1306	372434.78	1377443.70	Картометрический метод	0.5	-
1307	372447.53	1377460.86	Картометрический метод	0.5	-
1308	372390.02	1377502.43	Картометрический метод	0.5	-
1305	372377.98	1377484.86	Картометрический метод	0.5	-
					-
1309	372557.14	1377341.18	Картометрический метод	0.5	-
1310	372576.88	1377323.51	Картометрический метод	0.5	-
1311	372867.01	1377120.72	Картометрический метод	0.5	-
1312	372949.91	1377057.05	Картометрический метод	0.5	-
1313	373227.03	1376868.90	Картометрический метод	0.5	-
1314	373231.01	1376868.60	Картометрический метод	0.5	-
1315	373237.65	1376879.35	Картометрический метод	0.5	-
1316	373246.30	1376879.35	Картометрический метод	0.5	-
1317	373265.47	1376872.65	Картометрический метод	0.5	-
1318	373294.26	1376864.01	Картометрический метод	0.5	-
1319	373305.77	1376864.02	Картометрический метод	0.5	-
1320	373310.56	1376868.81	Картометрический метод	0.5	-
1321	373308.91	1376871.70	Картометрический метод	0.5	-
1322	373306.74	1376875.51	Картометрический метод	0.5	-
1323	373288.68	1376893.55	Картометрический метод	0.5	-

Сведения о местоположении границ объекта					
1. Система координат МСК-63, зона 1					
2. Сведения о характерных точках границ объекта					
Обозначение характерных точек границ	Координаты, м		Метод определения координат характерной точки	Средняя квадратическая погрешность положения характерной точки (Мт), м	Описание обозначения точки на местности (при наличии)
	X	Y			
1324	372971.69	1377104.51	Картометрический метод	0.5	-
1325	372949.27	1377120.79	Картометрический метод	0.5	-
1326	372921.44	1377140.92	Картометрический метод	0.5	-
1327	372873.48	1377170.65	Картометрический метод	0.5	-
1328	372788.09	1377232.01	Картометрический метод	0.5	-
1329	372702.23	1377293.38	Картометрический метод	0.5	-
1330	372612.05	1377358.58	Картометрический метод	0.5	-
1331	372598.62	1377364.33	Картометрический метод	0.5	-
1332	372582.32	1377364.33	Картометрический метод	0.5	-
1333	372562.18	1377362.42	Картометрический метод	0.5	-
1309	372557.14	1377341.18	Картометрический метод	0.5	-
					-
1334	372833.31	1377294.83	Картометрический метод	0.5	-
1335	373002.80	1377176.94	Картометрический метод	0.5	-
1336	373337.52	1376952.06	Картометрический метод	0.5	-
1337	373363.67	1376945.13	Картометрический метод	0.5	-
1338	373366.58	1376953.72	Картометрический метод	0.5	-
1339	373005.23	1377196.68	Картометрический метод	0.5	-
1340	372849.02	1377305.83	Картометрический метод	0.5	-
1334	372833.31	1377294.83	Картометрический метод	0.5	-
					-
1341	373024.12	1375079.39	Картометрический метод	0.5	-
1342	373167.08	1375079.39	Картометрический метод	0.5	-
1343	373230.75	1375079.39	Картометрический метод	0.5	-
1344	373230.69	1374974.39	Картометрический метод	0.5	-
1345	373234.45	1374974.39	Картометрический метод	0.5	-
1346	373255.69	1374974.39	Картометрический	0.5	-

Сведения о местоположении границ объекта					
1. Система координат МСК-63, зона 1					
2. Сведения о характерных точках границ объекта					
Обозначение характерных точек границ	Координаты, м		Метод определения координат характерной точки	Средняя квадратическая погрешность положения характерной точки (M _t), м	Описание обозначения точки на местности (при наличии)
	X	Y			
			метод		
1347	373459.87	1374974.39	Картометрический метод	0.5	-
1348	373480.69	1374974.39	Картометрический метод	0.5	-
1349	373621.17	1374974.39	Картометрический метод	0.5	-
1350	373725.63	1374974.39	Картометрический метод	0.5	-
1351	373741.59	1374965.72	Картометрический метод	0.5	-
1352	373757.24	1374956.51	Картометрический метод	0.5	-
1353	373772.57	1374946.77	Картометрический метод	0.5	-
1354	373787.56	1374936.51	Картометрический метод	0.5	-
1355	373801.12	1374926.52	Картометрический метод	0.5	-
1356	373802.18	1374925.74	Картометрический метод	0.5	-
1357	373816.43	1374914.48	Картометрический метод	0.5	-
1358	373830.28	1374902.74	Картометрический метод	0.5	-
1359	373843.72	1374890.53	Картометрический метод	0.5	-
1360	373856.74	1374877.86	Картометрический метод	0.5	-
1361	373861.12	1374873.29	Картометрический метод	0.5	-
1362	373869.31	1374864.76	Картометрический метод	0.5	-
1363	373881.43	1374851.24	Картометрический метод	0.5	-
1364	373893.08	1374837.30	Картометрический метод	0.5	-
1365	373904.24	1374822.98	Картометрический метод	0.5	-
1366	373914.91	1374808.28	Картометрический метод	0.5	-
1367	373925.06	1374793.23	Картометрический метод	0.5	-
1368	373934.70	1374777.83	Картометрический метод	0.5	-
1369	373943.80	1374762.12	Картометрический метод	0.5	-
1370	373952.36	1374746.10	Картометрический метод	0.5	-
1371	373960.36	1374729.80	Картометрический метод	0.5	-

Сведения о местоположении границ объекта					
1. Система координат МСК-63, зона 1					
2. Сведения о характерных точках границ объекта					
Обозначение характерных точек границ	Координаты, м		Метод определения координат характерной точки	Средняя квадратическая погрешность положения характерной точки (M _t), м	Описание обозначения точки на местности (при наличии)
	X	Y			
1372	373967.80	1374713.23	Картометрический метод	0.5	-
1373	373974.67	1374696.42	Картометрический метод	0.5	-
1374	373980.96	1374679.39	Картометрический метод	0.5	-
1375	373986.66	1374662.14	Картометрический метод	0.5	-
1376	373991.77	1374644.72	Картометрический метод	0.5	-
1377	373996.28	1374627.12	Картометрический метод	0.5	-
1378	374000.18	1374609.39	Картометрический метод	0.5	-
1379	374000.16	1374542.05	Картометрический метод	0.5	-
1380	374000.18	1374370.76	Картометрический метод	0.5	-
1381	374000.18	1374348.84	Картометрический метод	0.5	-
1382	374000.18	1374339.07	Картометрический метод	0.5	-
1383	374101.77	1374356.10	Картометрический метод	0.5	-
1384	374197.23	1374368.05	Картометрический метод	0.5	-
1385	374255.41	1374373.19	Картометрический метод	0.5	-
1386	374318.07	1374377.27	Картометрический метод	0.5	-
1387	374360.01	1374384.03	Картометрический метод	0.5	-
1388	374400.69	1374394.91	Картометрический метод	0.5	-
1389	374400.69	1374564.39	Картометрический метод	0.5	-
1390	374400.69	1374609.39	Картометрический метод	0.5	-
1391	374400.69	1374974.39	Картометрический метод	0.5	-
1392	374400.75	1375079.39	Картометрический метод	0.5	-
1393	374400.75	1375834.39	Картометрический метод	0.5	-
1394	374400.75	1375879.39	Картометрический метод	0.5	-
1395	374400.75	1376026.80	Картометрический метод	0.5	-
1396	374086.39	1376244.39	Картометрический метод	0.5	-
1397	374035.69	1376244.39	Картометрический	0.5	-

Сведения о местоположении границ объекта					
1. Система координат МСК-63, зона 1					
2. Сведения о характерных точках границ объекта					
Обозначение характерных точек границ	Координаты, м		Метод определения координат характерной точки	Средняя квадратическая погрешность положения характерной точки (M _t), м	Описание обозначения точки на местности (при наличии)
	X	Y			
			метод		
1398	374010.75	1376244.39	Картометрический метод	0.5	-
1399	373455.99	1376244.39	Картометрический метод	0.5	-
1400	373320.68	1375879.39	Картометрический метод	0.5	-
1401	373304.00	1375834.39	Картометрический метод	0.5	-
1402	373255.75	1375704.22	Картометрический метод	0.5	-
1403	373230.75	1375636.78	Картометрический метод	0.5	-
1341	373024.12	1375079.39	Картометрический метод	0.5	-
					-
1404	374004.81	1376365.39	Картометрический метод	0.5	-
1405	374011.65	1376368.88	Картометрический метод	0.5	-
1406	374006.41	1376370.76	Картометрический метод	0.5	-
1404	374004.81	1376365.39	Картометрический метод	0.5	-
					-
1407	374068.53	1376339.11	Картометрический метод	0.5	-
1408	374563.58	1375995.27	Картометрический метод	0.5	-
1409	374570.69	1375990.34	Картометрический метод	0.5	-
1410	374581.88	1376006.42	Картометрический метод	0.5	-
1411	374571.15	1376013.85	Картометрический метод	0.5	-
1412	374113.99	1376330.42	Картометрический метод	0.5	-
1413	374111.31	1376330.44	Картометрический метод	0.5	-
1414	374080.27	1376351.27	Картометрический метод	0.5	-
1415	374077.52	1376351.38	Картометрический метод	0.5	-
1407	374068.53	1376339.11	Картометрический метод	0.5	-
					-
1416	374070.93	1376364.93	Картометрический метод	0.5	-
1417	374077.55	1376354.90	Картометрический метод	0.5	-
1418	374086.07	1376360.11	Картометрический	0.5	-

Сведения о местоположении границ объекта					
1. Система координат МСК-63, зона 1					
2. Сведения о характерных точках границ объекта					
Обозначение характерных точек границ	Координаты, м		Метод определения координат характерной точки	Средняя квадратическая погрешность положения характерной точки (Mт), м	Описание обозначения точки на местности (при наличии)
	X	Y			
			метод		
1419	374090.14	1376361.67	Картометрический метод	0.5	-
1420	374078.11	1376369.91	Картометрический метод	0.5	-
1421	374075.21	1376367.50	Картометрический метод	0.5	-
1416	374070.93	1376364.93	Картометрический метод	0.5	-
					-
1422	374248.78	1376306.30	Картометрический метод	0.5	-
1423	374558.51	1376088.80	Картометрический метод	0.5	-
1424	374565.75	1376111.15	Картометрический метод	0.5	-
1425	374262.77	1376324.97	Картометрический метод	0.5	-
1422	374248.78	1376306.30	Картометрический метод	0.5	-
					-
1426	374512.02	1381687.67	Картометрический метод	0.5	-
1427	374780.47	1381590.00	Картометрический метод	0.5	-
1428	374763.46	1381518.56	Картометрический метод	0.5	-
1429	374904.18	1381475.88	Картометрический метод	0.5	-
1430	374934.33	1381482.59	Картометрический метод	0.5	-
1431	375127.65	1381419.82	Картометрический метод	0.5	-
1432	375149.98	1381470.38	Картометрический метод	0.5	-
1433	375172.65	1381484.02	Картометрический метод	0.5	-
1434	375195.10	1381502.68	Картометрический метод	0.5	-
1435	375212.74	1381547.00	Картометрический метод	0.5	-
1436	375272.03	1381745.41	Картометрический метод	0.5	-
1437	375326.24	1381878.70	Картометрический метод	0.5	-
1438	375323.62	1381902.96	Картометрический метод	0.5	-
1439	375354.80	1381963.20	Картометрический метод	0.5	-
1440	375378.13	1382044.41	Картометрический метод	0.5	-

Сведения о местоположении границ объекта					
1. Система координат МСК-63, зона 1					
2. Сведения о характерных точках границ объекта					
Обозначение характерных точек границ	Координаты, м		Метод определения координат характерной точки	Средняя квадратическая погрешность положения характерной точки (Mт), м	Описание обозначения точки на местности (при наличии)
	X	Y			
1441	375363.51	1382188.00	Картометрический метод	0.5	-
1442	375328.18	1382280.92	Картометрический метод	0.5	-
1443	375291.00	1382354.98	Картометрический метод	0.5	-
1444	375273.14	1382362.24	Картометрический метод	0.5	-
1445	375210.10	1382480.15	Картометрический метод	0.5	-
1446	375078.81	1382501.02	Картометрический метод	0.5	-
1447	374942.57	1382480.13	Картометрический метод	0.5	-
1448	374908.38	1382423.73	Картометрический метод	0.5	-
1449	374845.90	1382362.13	Картометрический метод	0.5	-
1450	374837.24	1382365.71	Картометрический метод	0.5	-
1451	374831.60	1382355.01	Картометрический метод	0.5	-
1452	374815.14	1382315.17	Картометрический метод	0.5	-
1453	374800.80	1382319.62	Картометрический метод	0.5	-
1454	374795.87	1382298.68	Картометрический метод	0.5	-
1455	374784.72	1382301.18	Картометрический метод	0.5	-
1456	374765.84	1382253.80	Картометрический метод	0.5	-
1457	374733.38	1382147.36	Картометрический метод	0.5	-
1458	374657.25	1381888.00	Картометрический метод	0.5	-
1459	374663.44	1381886.29	Картометрический метод	0.5	-
1460	374660.76	1381876.71	Картометрический метод	0.5	-
1461	374652.58	1381878.93	Картометрический метод	0.5	-
1462	374644.78	1381881.09	Картометрический метод	0.5	-
1463	374723.81	1382150.26	Картометрический метод	0.5	-
1464	374756.48	1382257.30	Картометрический метод	0.5	-
1465	374774.84	1382303.40	Картометрический метод	0.5	-
1466	374764.79	1382305.66	Картометрический	0.5	-

Сведения о местоположении границ объекта					
1. Система координат МСК-63, зона 1					
2. Сведения о характерных точках границ объекта					
Обозначение характерных точек границ	Координаты, м		Метод определения координат характерной точки	Средняя квадратическая погрешность положения характерной точки (M _t), м	Описание обозначения точки на местности (при наличии)
	X	Y			
			метод		
1467	374781.41	1382375.65	Картометрический метод	0.5	-
1468	374811.64	1382365.65	Картометрический метод	0.5	-
1469	374803.10	1382329.37	Картометрический метод	0.5	-
1470	374809.33	1382327.46	Картометрический метод	0.5	-
1471	374822.58	1382359.33	Картометрический метод	0.5	-
1472	374827.95	1382369.52	Картометрический метод	0.5	-
1473	374785.54	1382392.93	Картометрический метод	0.5	-
1474	374681.18	1382201.79	Картометрический метод	0.5	-
1475	374614.30	1382142.24	Картометрический метод	0.5	-
1476	374582.47	1382076.26	Картометрический метод	0.5	-
1477	374519.14	1381845.83	Картометрический метод	0.5	-
1426	374512.02	1381687.67	Картометрический метод	0.5	-
					-
1478	374670.46	1375913.05	Картометрический метод	0.5	-
1479	374674.25	1375909.28	Картометрический метод	0.5	-
1480	374674.37	1375909.16	Картометрический метод	0.5	-
1481	374744.32	1375866.00	Картометрический метод	0.5	-
1482	374855.22	1375787.14	Картометрический метод	0.5	-
1483	374991.87	1375691.02	Картометрический метод	0.5	-
1484	375123.86	1375598.77	Картометрический метод	0.5	-
1485	375272.16	1375489.11	Картометрический метод	0.5	-
1486	375280.46	1375483.30	Картометрический метод	0.5	-
1487	375302.37	1375473.58	Картометрический метод	0.5	-
1488	375310.67	1375476.33	Картометрический метод	0.5	-
1489	375316.21	1375482.97	Картометрический метод	0.5	-
1490	375313.18	1375489.75	Картометрический	0.5	-

Сведения о местоположении границ объекта					
1. Система координат МСК-63, зона 1					
2. Сведения о характерных точках границ объекта					
Обозначение характерных точек границ	Координаты, м		Метод определения координат характерной точки	Средняя квадратическая погрешность положения характерной точки (Mт), м	Описание обозначения точки на местности (при наличии)
	X	Y			
			метод		
1491	375311.87	1375492.66	Картометрический метод	0.5	-
1492	375296.89	1375504.10	Картометрический метод	0.5	-
1493	375138.09	1375615.82	Картометрический метод	0.5	-
1494	375059.34	1375672.06	Картометрический метод	0.5	-
1495	374725.47	1375903.62	Картометрический метод	0.5	-
1496	374681.91	1375932.56	Картометрический метод	0.5	-
1478	374670.46	1375913.05	Картометрический метод	0.5	-
					-
1497	374710.05	1375913.33	Картометрический метод	0.5	-
1498	374710.22	1375913.33	Картометрический метод	0.5	-
1499	374710.22	1375913.50	Картометрический метод	0.5	-
1500	374710.05	1375913.50	Картометрический метод	0.5	-
1497	374710.05	1375913.33	Картометрический метод	0.5	-
					-
1501	374827.94	1374586.16	Картометрический метод	0.5	-
1502	375364.70	1374472.97	Картометрический метод	0.5	-
1503	375369.40	1374471.98	Картометрический метод	0.5	-
1504	375371.04	1374471.63	Картометрический метод	0.5	-
1505	375415.01	1374516.03	Картометрический метод	0.5	-
1506	375460.29	1374559.10	Картометрический метод	0.5	-
1507	375482.38	1374578.91	Картометрический метод	0.5	-
1508	375506.82	1374600.82	Картометрический метод	0.5	-
1509	375518.16	1374610.33	Картометрический метод	0.5	-
1510	375602.62	1374681.13	Картометрический метод	0.5	-
1511	375938.32	1374962.33	Картометрический метод	0.5	-
1512	374862.58	1375707.05	Картометрический метод	0.5	-

Сведения о местоположении границ объекта					
1. Система координат МСК-63, зона 1					
2. Сведения о характерных точках границ объекта					
Обозначение характерных точек границ	Координаты, м		Метод определения координат характерной точки	Средняя квадратическая погрешность положения характерной точки (M _t), м	Описание обозначения точки на местности (при наличии)
	X	Y			
1513	374843.18	1375079.39	Картометрический метод	0.5	-
1514	374839.93	1374974.39	Картометрический метод	0.5	-
1501	374827.94	1374586.16	Картометрический метод	0.5	-
					-
1515	375028.82	1381032.00	Картометрический метод	0.5	-
1516	375044.28	1381017.79	Картометрический метод	0.5	-
1517	375038.61	1381016.20	Картометрический метод	0.5	-
1518	375047.47	1380971.18	Картометрический метод	0.5	-
1519	375128.96	1380925.41	Картометрический метод	0.5	-
1520	375213.80	1380912.87	Картометрический метод	0.5	-
1521	375223.13	1380911.49	Картометрический метод	0.5	-
1522	375222.54	1380886.10	Картометрический метод	0.5	-
1523	375228.53	1380884.94	Картометрический метод	0.5	-
1524	375229.12	1380910.60	Картометрический метод	0.5	-
1525	375251.48	1380907.29	Картометрический метод	0.5	-
1526	375340.78	1380894.10	Картометрический метод	0.5	-
1527	375299.87	1381112.35	Картометрический метод	0.5	-
1528	375275.82	1381196.63	Картометрический метод	0.5	-
1529	375226.33	1381192.05	Картометрический метод	0.5	-
1530	375131.88	1381183.88	Картометрический метод	0.5	-
1531	375119.87	1381182.84	Картометрический метод	0.5	-
1532	375100.01	1381142.06	Картометрический метод	0.5	-
1533	375083.39	1381151.09	Картометрический метод	0.5	-
1515	375028.82	1381032.00	Картометрический метод	0.5	-
					-
1534	375044.92	1380432.32	Картометрический метод	0.5	-
1535	375249.04	1380394.96	Картометрический	0.5	-

Сведения о местоположении границ объекта					
1. Система координат МСК-63, зона 1					
2. Сведения о характерных точках границ объекта					
Обозначение характерных точек границ	Координаты, м		Метод определения координат характерной точки	Средняя квадратическая погрешность положения характерной точки (M _t), м	Описание обозначения точки на местности (при наличии)
	X	Y			
			метод		
1536	375282.52	1380388.92	Картометрический метод	0.5	-
1537	375290.64	1380387.45	Картометрический метод	0.5	-
1538	375294.57	1380386.74	Картометрический метод	0.5	-
1539	375328.01	1380380.70	Картометрический метод	0.5	-
1540	375294.81	1380388.26	Картометрический метод	0.5	-
1541	375290.90	1380389.12	Картометрический метод	0.5	-
1542	375282.85	1380390.88	Картометрический метод	0.5	-
1543	375249.59	1380398.17	Картометрический метод	0.5	-
1544	375129.39	1380424.59	Картометрический метод	0.5	-
1545	375130.28	1380430.52	Картометрический метод	0.5	-
1546	375128.30	1380430.82	Картометрический метод	0.5	-
1547	375127.41	1380424.89	Картометрический метод	0.5	-
1548	375095.46	1380431.72	Картометрический метод	0.5	-
1549	375057.74	1380435.25	Картометрический метод	0.5	-
1550	375048.40	1380434.83	Картометрический метод	0.5	-
1534	375044.92	1380432.32	Картометрический метод	0.5	-
					-
1551	375135.27	1378232.90	Картометрический метод	0.5	-
1552	375136.86	1378231.62	Картометрический метод	0.5	-
1553	375140.00	1378250.22	Картометрический метод	0.5	-
1554	375145.82	1378253.52	Картометрический метод	0.5	-
1555	375152.38	1378264.92	Картометрический метод	0.5	-
1556	375154.82	1378281.01	Картометрический метод	0.5	-
1557	375155.19	1378283.31	Картометрический метод	0.5	-
1558	375156.35	1378290.57	Картометрический метод	0.5	-
1559	375174.66	1378395.43	Картометрический	0.5	-

Сведения о местоположении границ объекта					
1. Система координат МСК-63, зона 1					
2. Сведения о характерных точках границ объекта					
Обозначение характерных точек границ	Координаты, м		Метод определения координат характерной точки	Средняя квадратическая погрешность положения характерной точки (Mt), м	Описание обозначения точки на местности (при наличии)
	X	Y			
			метод		
1560	375176.15	1378404.23	Картометрический метод	0.5	-
1561	375192.01	1378497.37	Картометрический метод	0.5	-
1562	375195.19	1378516.81	Картометрический метод	0.5	-
1563	375196.92	1378527.43	Картометрический метод	0.5	-
1564	375205.27	1378578.59	Картометрический метод	0.5	-
1565	375213.49	1378626.86	Картометрический метод	0.5	-
1566	375214.91	1378635.18	Картометрический метод	0.5	-
1567	375221.35	1378673.06	Картометрический метод	0.5	-
1568	375233.38	1378745.95	Картометрический метод	0.5	-
1569	375235.08	1378756.25	Картометрический метод	0.5	-
1570	375238.09	1378774.49	Картометрический метод	0.5	-
1571	375252.34	1378864.91	Картометрический метод	0.5	-
1572	375253.74	1378873.76	Картометрический метод	0.5	-
1573	375254.83	1378880.69	Картометрический метод	0.5	-
1574	375268.71	1378963.48	Картометрический метод	0.5	-
1575	375259.75	1378967.21	Картометрический метод	0.5	-
1576	375149.60	1378317.17	Картометрический метод	0.5	-
1577	375150.39	1378317.61	Картометрический метод	0.5	-
1578	375150.87	1378316.74	Картометрический метод	0.5	-
1579	375149.34	1378315.92	Картометрический метод	0.5	-
1551	375135.27	1378232.90	Картометрический метод	0.5	-
					-
1580	375187.75	1377941.83	Картометрический метод	0.5	-
1581	375222.37	1377893.29	Картометрический метод	0.5	-
1582	375216.07	1377908.53	Картометрический метод	0.5	-
1583	375202.20	1377927.09	Картометрический	0.5	-

Сведения о местоположении границ объекта					
1. Система координат МСК-63, зона 1					
2. Сведения о характерных точках границ объекта					
Обозначение характерных точек границ	Координаты, м		Метод определения координат характерной точки	Средняя квадратическая погрешность положения характерной точки (Mт), м	Описание обозначения точки на местности (при наличии)
	X	Y			
			метод		
1580	375187.75	1377941.83	Картометрический метод	0.5	-
					-
1584	375190.74	1381521.83	Картометрический метод	0.5	-
1585	375191.37	1381517.29	Картометрический метод	0.5	-
1586	375194.87	1381520.16	Картометрический метод	0.5	-
1584	375190.74	1381521.83	Картометрический метод	0.5	-
					-
1587	375191.70	1378163.52	Картометрический метод	0.5	-
1588	375196.90	1378159.13	Картометрический метод	0.5	-
1589	375197.29	1378161.41	Картометрический метод	0.5	-
1590	375192.08	1378165.81	Картометрический метод	0.5	-
1587	375191.70	1378163.52	Картометрический метод	0.5	-
					-
1591	375196.90	1378159.12	Картометрический метод	0.5	-
1592	375214.71	1378144.09	Картометрический метод	0.5	-
1593	375216.48	1378142.60	Картометрический метод	0.5	-
1594	375216.86	1378144.88	Картометрический метод	0.5	-
1595	375215.10	1378146.37	Картометрический метод	0.5	-
1596	375197.29	1378161.41	Картометрический метод	0.5	-
1591	375196.90	1378159.12	Картометрический метод	0.5	-
					-
1597	375200.00	1381548.73	Картометрический метод	0.5	-
1598	375200.00	1381548.56	Картометрический метод	0.5	-
1599	375200.17	1381548.56	Картометрический метод	0.5	-
1600	375200.17	1381548.73	Картометрический метод	0.5	-
1597	375200.00	1381548.73	Картометрический метод	0.5	-
					-
1601	375211.60	1381591.57	Картометрический	0.5	-

Сведения о местоположении границ объекта					
1. Система координат МСК-63, зона 1					
2. Сведения о характерных точках границ объекта					
Обозначение характерных точек границ	Координаты, м		Метод определения координат характерной точки	Средняя квадратическая погрешность положения характерной точки (Mт), м	Описание обозначения точки на местности (при наличии)
	X	Y			
			метод		
1602	375211.60	1381591.40	Картометрический метод	0.5	-
1603	375211.77	1381591.40	Картометрический метод	0.5	-
1604	375211.77	1381591.57	Картометрический метод	0.5	-
1601	375211.60	1381591.57	Картометрический метод	0.5	-
					-
1605	375220.40	1377879.58	Картометрический метод	0.5	-
1606	375222.10	1377879.31	Картометрический метод	0.5	-
1607	375222.92	1377891.97	Картометрический метод	0.5	-
1608	375222.50	1377892.97	Картометрический метод	0.5	-
1605	375220.40	1377879.58	Картометрический метод	0.5	-
					-
1609	375222.08	1381630.24	Картометрический метод	0.5	-
1610	375222.08	1381630.07	Картометрический метод	0.5	-
1611	375222.25	1381630.07	Картометрический метод	0.5	-
1612	375222.25	1381630.24	Картометрический метод	0.5	-
1609	375222.08	1381630.24	Картометрический метод	0.5	-
					-
1613	375235.98	1381681.78	Картометрический метод	0.5	-
1614	375236.22	1381681.71	Картометрический метод	0.5	-
1615	375237.67	1381686.91	Картометрический метод	0.5	-
1616	375237.43	1381686.98	Картометрический метод	0.5	-
1613	375235.98	1381681.78	Картометрический метод	0.5	-
					-
1617	375245.70	1381746.47	Картометрический метод	0.5	-
1618	375246.21	1381736.25	Картометрический метод	0.5	-
1619	375256.09	1381736.84	Картометрический метод	0.5	-
1620	375255.58	1381747.07	Картометрический метод	0.5	-

Сведения о местоположении границ объекта					
1. Система координат МСК-63, зона 1					
2. Сведения о характерных точках границ объекта					
Обозначение характерных точек границ	Координаты, м		Метод определения координат характерной точки	Средняя квадратическая погрешность положения характерной точки (M _t), м	Описание обозначения точки на местности (при наличии)
	X	Y			
1617	375245.70	1381746.47	Картометрический метод	0.5	-
					-
1621	375266.80	1380523.50	Картометрический метод	0.5	-
1622	375270.47	1380522.88	Картометрический метод	0.5	-
1623	375304.02	1380517.21	Картометрический метод	0.5	-
1624	375444.45	1380493.49	Картометрический метод	0.5	-
1625	375442.71	1380482.59	Картометрический метод	0.5	-
1626	375426.21	1380387.90	Картометрический метод	0.5	-
1627	375419.19	1380372.05	Картометрический метод	0.5	-
1628	375408.35	1380367.64	Картометрический метод	0.5	-
1629	375393.78	1380367.86	Картометрический метод	0.5	-
1630	375392.37	1380359.73	Картометрический метод	0.5	-
1631	375388.24	1380335.94	Картометрический метод	0.5	-
1632	375377.57	1380337.97	Картометрический метод	0.5	-
1633	375355.34	1380342.27	Картометрический метод	0.5	-
1634	375322.91	1380349.36	Картометрический метод	0.5	-
1635	375289.73	1380356.62	Картометрический метод	0.5	-
1636	375289.45	1380356.68	Картометрический метод	0.5	-
1637	375284.88	1380344.50	Картометрический метод	0.5	-
1638	375282.12	1380327.87	Картометрический метод	0.5	-
1639	375278.60	1380270.23	Картометрический метод	0.5	-
1640	375283.50	1380219.03	Картометрический метод	0.5	-
1641	375310.84	1380139.06	Картометрический метод	0.5	-
1642	375340.28	1380094.17	Картометрический метод	0.5	-
1643	375370.42	1380060.50	Картометрический метод	0.5	-
1644	375387.84	1380048.15	Картометрический метод	0.5	-

Сведения о местоположении границ объекта					
1. Система координат МСК-63, зона 1					
2. Сведения о характерных точках границ объекта					
Обозначение характерных точек границ	Координаты, м		Метод определения координат характерной точки	Средняя квадратическая погрешность положения характерной точки (M _t), м	Описание обозначения точки на местности (при наличии)
	X	Y			
1645	375393.13	1380044.40	Картометрический метод	0.5	-
1646	375372.94	1379925.57	Картометрический метод	0.5	-
1647	375418.06	1379902.84	Картометрический метод	0.5	-
1648	375266.90	1379009.44	Картометрический метод	0.5	-
1649	375275.84	1379005.76	Картометрический метод	0.5	-
1650	375292.32	1379101.33	Картометрический метод	0.5	-
1651	375293.78	1379109.82	Картометрический метод	0.5	-
1652	375312.20	1379218.13	Картометрический метод	0.5	-
1653	375313.94	1379227.73	Картометрический метод	0.5	-
1654	375315.37	1379235.59	Картометрический метод	0.5	-
1655	375324.15	1379283.91	Картометрический метод	0.5	-
1656	375335.31	1379345.15	Картометрический метод	0.5	-
1657	375336.90	1379353.89	Картометрический метод	0.5	-
1658	375338.72	1379363.85	Картометрический метод	0.5	-
1659	375355.01	1379461.95	Картометрический метод	0.5	-
1660	375356.56	1379471.33	Картометрический метод	0.5	-
1661	375372.60	1379569.44	Картометрический метод	0.5	-
1662	375374.24	1379579.29	Картометрический метод	0.5	-
1663	375383.40	1379577.94	Картометрический метод	0.5	-
1664	375383.40	1379577.95	Картометрический метод	0.5	-
1665	375396.38	1379576.03	Картометрический метод	0.5	-
1666	375398.08	1379586.02	Картометрический метод	0.5	-
1667	375385.36	1379588.11	Картометрический метод	0.5	-
1668	375375.97	1379589.65	Картометрический метод	0.5	-
1669	375394.35	1379699.89	Картометрический метод	0.5	-
1670	375404.04	1379698.32	Картометрический	0.5	-

Сведения о местоположении границ объекта

1. Система координат МСК-63, зона 1

2. Сведения о характерных точках границ объекта

Обозначение характерных точек границ	Координаты, м		Метод определения координат характерной точки	Средняя квадратическая погрешность положения характерной точки (M _t), м	Описание обозначения точки на местности (при наличии)
	X	Y			
			метод		
1671	375404.04	1379698.33	Картометрический метод	0.5	-
1672	375416.77	1379696.26	Картометрический метод	0.5	-
1673	375418.24	1379705.05	Картометрический метод	0.5	-
1674	375405.30	1379707.14	Картометрический метод	0.5	-
1675	375396.19	1379708.62	Картометрический метод	0.5	-
1676	375401.11	1379722.86	Картометрический метод	0.5	-
1677	375409.16	1379749.32	Картометрический метод	0.5	-
1678	375413.20	1379768.89	Картометрический метод	0.5	-
1679	375417.55	1379790.37	Картометрический метод	0.5	-
1680	375416.97	1379812.40	Картометрический метод	0.5	-
1681	375416.88	1379817.30	Картометрический метод	0.5	-
1682	375423.92	1379816.10	Картометрический метод	0.5	-
1683	375423.92	1379816.11	Картометрический метод	0.5	-
1684	375436.70	1379813.93	Картометрический метод	0.5	-
1685	375438.33	1379823.54	Картометрический метод	0.5	-
1686	375425.55	1379825.81	Картометрический метод	0.5	-
1687	375416.70	1379827.39	Картометрический метод	0.5	-
1688	375416.69	1379828.06	Картометрический метод	0.5	-
1689	375422.07	1379854.37	Картометрический метод	0.5	-
1690	375431.22	1379914.40	Картометрический метод	0.5	-
1691	375431.94	1379918.54	Картометрический метод	0.5	-
1692	375432.72	1379923.01	Картометрический метод	0.5	-
1693	375435.30	1379937.67	Картометрический метод	0.5	-
1694	375438.60	1379945.84	Картометрический метод	0.5	-
1695	375449.46	1379944.06	Картометрический метод	0.5	-

Сведения о местоположении границ объекта					
1. Система координат МСК-63, зона 1					
2. Сведения о характерных точках границ объекта					
Обозначение характерных точек границ	Координаты, м		Метод определения координат характерной точки	Средняя квадратическая погрешность положения характерной точки (M _t), м	Описание обозначения точки на местности (при наличии)
	X	Y			
1696	375448.01	1379935.45	Картометрический метод	0.5	-
1697	375459.06	1379933.52	Картометрический метод	0.5	-
1698	375475.66	1379930.88	Картометрический метод	0.5	-
1699	375477.11	1379939.57	Картометрический метод	0.5	-
1700	375726.00	1379899.11	Картометрический метод	0.5	-
1701	375729.52	1379898.07	Картометрический метод	0.5	-
1702	375729.66	1379899.25	Картометрический метод	0.5	-
1703	375735.62	1379898.53	Картометрический метод	0.5	-
1704	375735.36	1379896.35	Картометрический метод	0.5	-
1705	375736.50	1379896.02	Картометрический метод	0.5	-
1706	375749.62	1379893.81	Картометрический метод	0.5	-
1707	375765.04	1379891.19	Картометрический метод	0.5	-
1708	375982.34	1379854.48	Картометрический метод	0.5	-
1709	375986.46	1379957.65	Картометрический метод	0.5	-
1710	375987.68	1379964.25	Картометрический метод	0.5	-
1711	376025.02	1379959.26	Картометрический метод	0.5	-
1712	376028.68	1380012.94	Картометрический метод	0.5	-
1713	376070.55	1380117.42	Картометрический метод	0.5	-
1714	376087.50	1380159.72	Картометрический метод	0.5	-
1715	376159.68	1380339.83	Картометрический метод	0.5	-
1716	376163.87	1380350.29	Картометрический метод	0.5	-
1717	376209.76	1380332.69	Картометрический метод	0.5	-
1718	376242.20	1380323.19	Картометрический метод	0.5	-
1719	376329.04	1380305.63	Картометрический метод	0.5	-
1720	376384.82	1380293.13	Картометрический метод	0.5	-
1721	376390.83	1380291.85	Картометрический	0.5	-

Сведения о местоположении границ объекта					
1. Система координат МСК-63, зона 1					
2. Сведения о характерных точках границ объекта					
Обозначение характерных точек границ	Координаты, м		Метод определения координат характерной точки	Средняя квадратическая погрешность положения характерной точки (Mт), м	Описание обозначения точки на местности (при наличии)
	X	Y			
			метод		
1722	376392.75	1380291.46	Картометрический метод	0.5	-
1723	376397.53	1380290.45	Картометрический метод	0.5	-
1724	376447.03	1380279.21	Картометрический метод	0.5	-
1725	376546.46	1380260.03	Картометрический метод	0.5	-
1726	376653.64	1380237.45	Картометрический метод	0.5	-
1727	376700.99	1380228.04	Картометрический метод	0.5	-
1728	376744.11	1380219.32	Картометрический метод	0.5	-
1729	376790.67	1380208.83	Картометрический метод	0.5	-
1730	376824.51	1380201.21	Картометрический метод	0.5	-
1731	376937.12	1380177.13	Картометрический метод	0.5	-
1732	377040.39	1380155.27	Картометрический метод	0.5	-
1733	377132.88	1380135.86	Картометрический метод	0.5	-
1734	377195.00	1380123.92	Картометрический метод	0.5	-
1735	377229.08	1380117.37	Картометрический метод	0.5	-
1736	377278.80	1380106.65	Картометрический метод	0.5	-
1737	377295.49	1380103.21	Картометрический метод	0.5	-
1738	377300.87	1380102.12	Картометрический метод	0.5	-
1739	377301.26	1380097.43	Картометрический метод	0.5	-
1740	377320.32	1380093.51	Картометрический метод	0.5	-
1741	377394.26	1380078.22	Картометрический метод	0.5	-
1742	377390.23	1380059.62	Картометрический метод	0.5	-
1743	377386.81	1380060.36	Картометрический метод	0.5	-
1744	377386.08	1380057.02	Картометрический метод	0.5	-
1745	377319.36	1380071.46	Картометрический метод	0.5	-
1746	377317.88	1380064.62	Картометрический метод	0.5	-

Сведения о местоположении границ объекта					
1. Система координат МСК-63, зона 1					
2. Сведения о характерных точках границ объекта					
Обозначение характерных точек границ	Координаты, м		Метод определения координат характерной точки	Средняя квадратическая погрешность положения характерной точки (M _t), м	Описание обозначения точки на местности (при наличии)
	X	Y			
1747	377316.72	1380064.87	Картометрический метод	0.5	-
1748	377316.45	1380059.81	Картометрический метод	0.5	-
1749	377316.82	1380059.73	Картометрический метод	0.5	-
1750	377316.08	1380056.31	Картометрический метод	0.5	-
1751	377382.93	1380041.84	Картометрический метод	0.5	-
1752	377381.50	1380035.01	Картометрический метод	0.5	-
1753	377396.50	1380031.86	Картометрический метод	0.5	-
1754	377401.96	1380057.08	Картометрический метод	0.5	-
1755	377395.12	1380058.56	Картометрический метод	0.5	-
1756	377399.15	1380077.21	Картометрический метод	0.5	-
1757	377492.99	1380057.81	Картометрический метод	0.5	-
1758	377522.98	1380051.66	Картометрический метод	0.5	-
1759	377572.57	1380041.48	Картометрический метод	0.5	-
1760	377574.44	1380046.44	Картометрический метод	0.5	-
1761	377634.11	1380033.08	Картометрический метод	0.5	-
1762	377633.88	1380028.50	Картометрический метод	0.5	-
1763	377679.00	1380019.12	Картометрический метод	0.5	-
1764	377683.45	1380018.21	Картометрический метод	0.5	-
1765	377789.71	1379996.18	Картометрический метод	0.5	-
1766	377887.47	1379977.89	Картометрический метод	0.5	-
1767	377915.16	1379972.12	Картометрический метод	0.5	-
1768	377935.46	1379967.20	Картометрический метод	0.5	-
1769	377947.28	1379964.63	Картометрический метод	0.5	-
1770	377967.91	1379961.14	Картометрический метод	0.5	-
1771	377967.89	1379961.92	Картометрический метод	0.5	-
1772	377967.20	1379991.10	Картометрический	0.5	-

Сведения о местоположении границ объекта					
1. Система координат МСК-63, зона 1					
2. Сведения о характерных точках границ объекта					
Обозначение характерных точек границ	Координаты, м		Метод определения координат характерной точки	Средняя квадратическая погрешность положения характерной точки (Mт), м	Описание обозначения точки на местности (при наличии)
	X	Y			
			метод		
1773	377944.95	1379995.72	Картометрический метод	0.5	-
1774	377925.76	1379999.72	Картометрический метод	0.5	-
1775	377796.30	1380027.49	Картометрический метод	0.5	-
1776	377684.98	1380050.56	Картометрический метод	0.5	-
1777	377585.27	1380071.55	Картометрический метод	0.5	-
1778	377534.40	1380081.99	Картометрический метод	0.5	-
1779	377421.57	1380105.28	Картометрический метод	0.5	-
1780	377428.84	1380162.36	Картометрический метод	0.5	-
1781	377533.37	1380139.74	Картометрический метод	0.5	-
1782	377551.15	1380123.61	Картометрический метод	0.5	-
1783	377577.05	1380118.01	Картометрический метод	0.5	-
1784	377578.53	1380124.85	Картометрический метод	0.5	-
1785	377624.60	1380114.88	Картометрический метод	0.5	-
1786	377626.71	1380119.54	Картометрический метод	0.5	-
1787	377579.58	1380129.74	Картометрический метод	0.5	-
1788	377580.32	1380133.16	Картометрический метод	0.5	-
1789	377558.49	1380137.88	Картометрический метод	0.5	-
1790	377540.71	1380154.01	Картометрический метод	0.5	-
1791	377428.20	1380178.36	Картометрический метод	0.5	-
1792	377432.47	1380198.08	Картометрический метод	0.5	-
1793	377417.32	1380201.36	Картометрический метод	0.5	-
1794	377401.43	1380127.90	Картометрический метод	0.5	-
1795	377404.85	1380127.16	Картометрический метод	0.5	-
1796	377401.03	1380109.53	Картометрический метод	0.5	-
1797	377328.26	1380124.55	Картометрический метод	0.5	-

Сведения о местоположении границ объекта					
1. Система координат МСК-63, зона 1					
2. Сведения о характерных точках границ объекта					
Обозначение характерных точек границ	Координаты, м		Метод определения координат характерной точки	Средняя квадратическая погрешность положения характерной точки (M _t), м	Описание обозначения точки на местности (при наличии)
	X	Y			
1798	377291.07	1380132.19	Картометрический метод	0.5	-
1799	377246.96	1380141.45	Картометрический метод	0.5	-
1800	377207.02	1380149.72	Картометрический метод	0.5	-
1801	377007.86	1380191.08	Картометрический метод	0.5	-
1802	376939.02	1380204.06	Картометрический метод	0.5	-
1803	376912.60	1380209.91	Картометрический метод	0.5	-
1804	376786.45	1380233.80	Картометрический метод	0.5	-
1805	376708.79	1380247.29	Картометрический метод	0.5	-
1806	376627.60	1380266.27	Картометрический метод	0.5	-
1807	376629.06	1380269.11	Картометрический метод	0.5	-
1808	376542.45	1380289.08	Картометрический метод	0.5	-
1809	376469.60	1380304.38	Картометрический метод	0.5	-
1810	376470.40	1380310.33	Картометрический метод	0.5	-
1811	376468.42	1380310.60	Картометрический метод	0.5	-
1812	376467.62	1380304.66	Картометрический метод	0.5	-
1813	376439.68	1380310.34	Картометрический метод	0.5	-
1814	376277.52	1380342.45	Картометрический метод	0.5	-
1815	376239.14	1380350.44	Картометрический метод	0.5	-
1816	376178.99	1380373.24	Картометрический метод	0.5	-
1817	375952.21	1380461.37	Картометрический метод	0.5	-
1818	375953.92	1380466.09	Картометрический метод	0.5	-
1819	375952.05	1380466.77	Картометрический метод	0.5	-
1820	375950.36	1380462.08	Картометрический метод	0.5	-
1821	375720.40	1380551.46	Картометрический метод	0.5	-
1822	375716.66	1380552.91	Картометрический метод	0.5	-
1823	375653.23	1380577.78	Картометрический	0.5	-

Сведения о местоположении границ объекта

1. Система координат МСК-63, зона 1

2. Сведения о характерных точках границ объекта

Обозначение характерных точек границ	Координаты, м		Метод определения координат характерной точки	Средняя квадратическая погрешность положения характерной точки (M _t), м	Описание обозначения точки на местности (при наличии)
	X	Y			
			метод		
1824	375663.46	1380603.88	Картометрический метод	0.5	-
1825	375669.57	1380630.55	Картометрический метод	0.5	-
1826	375679.64	1380674.41	Картометрический метод	0.5	-
1827	375694.67	1380739.92	Картометрический метод	0.5	-
1828	375689.69	1380741.06	Картометрический метод	0.5	-
1829	375777.90	1380933.25	Картометрический метод	0.5	-
1830	375850.43	1381205.66	Картометрический метод	0.5	-
1831	375993.47	1381237.35	Картометрический метод	0.5	-
1832	375993.64	1381258.14	Картометрический метод	0.5	-
1833	375992.64	1381258.16	Картометрический метод	0.5	-
1834	375992.65	1381259.16	Картометрический метод	0.5	-
1835	375993.65	1381259.13	Картометрический метод	0.5	-
1836	375993.88	1381285.91	Картометрический метод	0.5	-
1837	375990.55	1381257.19	Картометрический метод	0.5	-
1838	375834.23	1381222.56	Картометрический метод	0.5	-
1839	375759.01	1380940.04	Картометрический метод	0.5	-
1840	375668.94	1380745.82	Картометрический метод	0.5	-
1841	375665.79	1380746.54	Картометрический метод	0.5	-
1842	375664.96	1380746.73	Картометрический метод	0.5	-
1843	375661.83	1380747.46	Картометрический метод	0.5	-
1844	375627.78	1380755.27	Картометрический метод	0.5	-
1845	375592.12	1380759.64	Картометрический метод	0.5	-
1846	375594.92	1380782.41	Картометрический метод	0.5	-
1847	375581.49	1380784.20	Картометрический метод	0.5	-
1848	375577.53	1380784.73	Картометрический метод	0.5	-

Сведения о местоположении границ объекта					
1. Система координат МСК-63, зона 1					
2. Сведения о характерных точках границ объекта					
Обозначение характерных точек границ	Координаты, м		Метод определения координат характерной точки	Средняя квадратическая погрешность положения характерной точки (M _t), м	Описание обозначения точки на местности (при наличии)
	X	Y			
1849	375568.24	1380785.95	Картометрический метод	0.5	-
1850	375561.27	1380743.19	Картометрический метод	0.5	-
1851	375570.21	1380742.09	Картометрический метод	0.5	-
1852	375574.18	1380741.61	Картометрический метод	0.5	-
1853	375624.25	1380735.56	Картометрический метод	0.5	-
1854	375653.63	1380728.81	Картометрический метод	0.5	-
1855	375656.73	1380728.09	Картометрический метод	0.5	-
1856	375657.61	1380727.90	Картометрический метод	0.5	-
1857	375660.71	1380727.18	Картометрический метод	0.5	-
1858	375648.01	1380698.07	Картометрический метод	0.5	-
1859	375612.04	1380593.96	Картометрический метод	0.5	-
1860	375610.17	1380594.68	Картометрический метод	0.5	-
1861	375609.31	1380595.03	Картометрический метод	0.5	-
1862	375605.59	1380596.50	Картометрический метод	0.5	-
1863	375604.41	1380596.96	Картометрический метод	0.5	-
1864	375596.14	1380600.25	Картометрический метод	0.5	-
1865	375575.02	1380608.83	Картометрический метод	0.5	-
1866	375565.74	1380612.61	Картометрический метод	0.5	-
1867	375562.96	1380613.74	Картометрический метод	0.5	-
1868	375559.25	1380615.25	Картометрический метод	0.5	-
1869	375554.52	1380617.18	Картометрический метод	0.5	-
1870	375550.70	1380618.72	Картометрический метод	0.5	-
1871	375548.70	1380619.54	Картометрический метод	0.5	-
1872	375544.97	1380621.05	Картометрический метод	0.5	-
1873	375539.34	1380623.18	Картометрический метод	0.5	-
1874	375538.33	1380623.55	Картометрический	0.5	-

Сведения о местоположении границ объекта					
1. Система координат МСК-63, зона 1					
2. Сведения о характерных точках границ объекта					
Обозначение характерных точек границ	Координаты, м		Метод определения координат характерной точки	Средняя квадратическая погрешность положения характерной точки (M _t), м	Описание обозначения точки на местности (при наличии)
	X	Y			
			метод		
1875	375535.52	1380624.57	Картометрический метод	0.5	-
1876	375534.39	1380624.99	Картометрический метод	0.5	-
1877	375530.95	1380626.27	Картометрический метод	0.5	-
1878	375527.11	1380627.67	Картометрический метод	0.5	-
1879	375526.54	1380627.87	Картометрический метод	0.5	-
1880	375522.75	1380629.27	Картометрический метод	0.5	-
1881	375522.11	1380629.50	Картометрический метод	0.5	-
1882	375518.69	1380630.76	Картометрический метод	0.5	-
1883	375518.50	1380630.82	Картометрический метод	0.5	-
1884	375518.18	1380630.94	Картометрический метод	0.5	-
1885	375514.87	1380632.16	Картометрический метод	0.5	-
1886	375514.59	1380632.26	Картометрический метод	0.5	-
1887	375513.56	1380632.65	Картометрический метод	0.5	-
1888	375509.73	1380634.05	Картометрический метод	0.5	-
1889	375503.04	1380636.51	Картометрический метод	0.5	-
1890	375499.21	1380637.92	Картометрический метод	0.5	-
1891	375498.57	1380638.07	Картометрический метод	0.5	-
1892	375478.36	1380643.05	Картометрический метод	0.5	-
1893	375476.52	1380641.77	Картометрический метод	0.5	-
1894	375473.71	1380639.82	Картометрический метод	0.5	-
1895	375471.19	1380634.56	Картометрический метод	0.5	-
1896	375467.08	1380626.06	Картометрический метод	0.5	-
1897	375463.36	1380607.40	Картометрический метод	0.5	-
1898	375457.83	1380576.32	Картометрический метод	0.5	-
1899	375450.72	1380532.64	Картометрический метод	0.5	-

Сведения о местоположении границ объекта					
1. Система координат МСК-63, зона 1					
2. Сведения о характерных точках границ объекта					
Обозначение характерных точек границ	Координаты, м		Метод определения координат характерной точки	Средняя квадратическая погрешность положения характерной точки (Мт), м	Описание обозначения точки на местности (при наличии)
	X	Y			
1900	375445.40	1380499.39	Картометрический метод	0.5	-
1901	375305.00	1380523.14	Картометрический метод	0.5	-
1902	375271.46	1380528.80	Картометрический метод	0.5	-
1903	375267.76	1380529.42	Картометрический метод	0.5	-
1621	375266.80	1380523.50	Картометрический метод	0.5	-
					-
1904	375303.29	1382090.16	Картометрический метод	0.5	-
1905	375315.62	1382083.92	Картометрический метод	0.5	-
1906	375323.20	1382098.28	Картометрический метод	0.5	-
1907	375325.39	1382097.11	Картометрический метод	0.5	-
1908	375327.97	1382101.91	Картометрический метод	0.5	-
1909	375325.75	1382103.09	Картометрический метод	0.5	-
1910	375327.09	1382105.63	Картометрический метод	0.5	-
1911	375326.47	1382105.95	Картометрический метод	0.5	-
1912	375314.28	1382108.59	Картометрический метод	0.5	-
1913	375313.82	1382109.20	Картометрический метод	0.5	-
1914	375311.85	1382110.29	Картометрический метод	0.5	-
1915	375309.26	1382105.54	Картометрический метод	0.5	-
1916	375311.19	1382104.47	Картометрический метод	0.5	-
1904	375303.29	1382090.16	Картометрический метод	0.5	-
					-
1917	375325.50	1382004.50	Картометрический метод	0.5	-
1918	375325.50	1382003.50	Картометрический метод	0.5	-
1919	375326.50	1382003.50	Картометрический метод	0.5	-
1920	375326.50	1382004.50	Картометрический метод	0.5	-
1917	375325.50	1382004.50	Картометрический метод	0.5	-
					-

Сведения о местоположении границ объекта

1. Система координат МСК-63, зона 1

2. Сведения о характерных точках границ объекта

Обозначение характерных точек границ	Координаты, м		Метод определения координат характерной точки	Средняя квадратическая погрешность положения характерной точки (M), м	Описание обозначения точки на местности (при наличии)
	X	Y			
1921	375357.62	1382188.76	Картометрический метод	0.5	-
1922	375357.62	1382188.59	Картометрический метод	0.5	-
1923	375357.79	1382188.59	Картометрический метод	0.5	-
1924	375357.79	1382188.76	Картометрический метод	0.5	-
1921	375357.62	1382188.76	Картометрический метод	0.5	-
					-
1925	375360.10	1382111.67	Картометрический метод	0.5	-
1926	375361.10	1382111.67	Картометрический метод	0.5	-
1927	375361.10	1382112.67	Картометрический метод	0.5	-
1928	375360.10	1382112.67	Картометрический метод	0.5	-
1925	375360.10	1382111.67	Картометрический метод	0.5	-
					-
1929	375362.65	1382149.82	Картометрический метод	0.5	-
1930	375362.65	1382149.65	Картометрический метод	0.5	-
1931	375362.82	1382149.65	Картометрический метод	0.5	-
1932	375362.82	1382149.82	Картометрический метод	0.5	-
1929	375362.65	1382149.82	Картометрический метод	0.5	-
					-
1933	375366.65	1382111.15	Картометрический метод	0.5	-
1934	375366.82	1382111.15	Картометрический метод	0.5	-
1935	375366.82	1382111.32	Картометрический метод	0.5	-
1936	375366.65	1382111.32	Картометрический метод	0.5	-
1933	375366.65	1382111.15	Картометрический метод	0.5	-
					-
1937	375370.00	1382059.77	Картометрический метод	0.5	-
1938	375371.00	1382059.77	Картометрический метод	0.5	-
1939	375371.00	1382060.77	Картометрический метод	0.5	-
1940	375370.00	1382060.77	Картометрический	0.5	-

Сведения о местоположении границ объекта

1. Система координат МСК-63, зона 1

2. Сведения о характерных точках границ объекта

Обозначение характерных точек границ	Координаты, м		Метод определения координат характерной точки	Средняя квадратическая погрешность положения характерной точки (M), м	Описание обозначения точки на местности (при наличии)
	X	Y			
			метод		
1937	375370.00	1382059.77	Картометрический метод	0.5	-
					-
1941	375371.34	1382065.94	Картометрический метод	0.5	-
1942	375371.51	1382065.94	Картометрический метод	0.5	-
1943	375371.51	1382066.11	Картометрический метод	0.5	-
1944	375371.34	1382066.11	Картометрический метод	0.5	-
1941	375371.34	1382065.94	Картометрический метод	0.5	-
					-
1945	375640.73	1375317.90	Картометрический метод	0.5	-
1946	375644.59	1375315.23	Картометрический метод	0.5	-
1947	375683.42	1375287.22	Картометрический метод	0.5	-
1948	375686.22	1375285.30	Картометрический метод	0.5	-
1949	375686.78	1375285.54	Картометрический метод	0.5	-
1950	375687.52	1375286.11	Картометрический метод	0.5	-
1951	375688.27	1375286.85	Картометрический метод	0.5	-
1952	375689.07	1375288.01	Картометрический метод	0.5	-
1953	375689.80	1375289.48	Картометрический метод	0.5	-
1954	375690.40	1375291.11	Картометрический метод	0.5	-
1955	375645.45	1375320.03	Картометрический метод	0.5	-
1956	375643.70	1375319.67	Картометрический метод	0.5	-
1957	375642.59	1375319.38	Картометрический метод	0.5	-
1958	375641.88	1375319.03	Картометрический метод	0.5	-
1959	375641.34	1375318.56	Картометрический метод	0.5	-
1960	375640.92	1375317.96	Картометрический метод	0.5	-
1961	375640.87	1375317.81	Картометрический метод	0.5	-
1945	375640.73	1375317.90	Картометрический метод	0.5	-

Сведения о местоположении границ объекта					
1. Система координат МСК-63, зона 1					
2. Сведения о характерных точках границ объекта					
Обозначение характерных точек границ	Координаты, м		Метод определения координат характерной точки	Средняя квадратическая погрешность положения характерной точки (Mт), м	Описание обозначения точки на местности (при наличии)
	X	Y			
					-
1962	375835.94	1375199.67	Картометрический метод	0.5	-
1963	375864.80	1375177.52	Картометрический метод	0.5	-
1964	375871.13	1375185.76	Картометрический метод	0.5	-
1965	375863.59	1375191.55	Картометрический метод	0.5	-
1966	375860.50	1375193.17	Картометрический метод	0.5	-
1967	375845.21	1375201.38	Картометрический метод	0.5	-
1968	375843.53	1375202.18	Картометрический метод	0.5	-
1969	375839.41	1375204.16	Картометрический метод	0.5	-
1962	375835.94	1375199.67	Картометрический метод	0.5	-
					-
1970	375875.92	1375170.75	Картометрический метод	0.5	-
1971	375952.43	1375114.82	Картометрический метод	0.5	-
1972	375958.83	1375123.04	Картометрический метод	0.5	-
1973	375881.95	1375179.66	Картометрический метод	0.5	-
1970	375875.92	1375170.75	Картометрический метод	0.5	-
					-
1974	376037.03	1381485.26	Картометрический метод	0.5	-
1975	376057.13	1381485.26	Картометрический метод	0.5	-
1976	376062.90	1381511.06	Картометрический метод	0.5	-
1977	376047.80	1381516.93	Картометрический метод	0.5	-
1978	376051.73	1381526.99	Картометрический метод	0.5	-
1979	376046.27	1381528.18	Картометрический метод	0.5	-
1980	376037.09	1381487.11	Картометрический метод	0.5	-
1974	376037.03	1381485.26	Картометрический метод	0.5	-
					-
1981	376037.25	1381462.26	Картометрический метод	0.5	-
1982	376037.34	1381451.49	Картометрический	0.5	-

Сведения о местоположении границ объекта					
1. Система координат МСК-63, зона 1					
2. Сведения о характерных точках границ объекта					
Обозначение характерных точек границ	Координаты, м		Метод определения координат характерной точки	Средняя квадратическая погрешность положения характерной точки (M _t), м	Описание обозначения точки на местности (при наличии)
	X	Y			
			метод		
1983	376049.57	1381451.49	Картометрический метод	0.5	-
1984	376051.98	1381462.26	Картометрический метод	0.5	-
1981	376037.25	1381462.26	Картометрический метод	0.5	-
					-
1985	376037.52	1381428.48	Картометрический метод	0.5	-
1986	376037.83	1381398.66	Картометрический метод	0.5	-
1987	376044.50	1381428.48	Картометрический метод	0.5	-
1985	376037.52	1381428.48	Картометрический метод	0.5	-
					-
1988	376277.65	1380293.34	Картометрический метод	0.5	-
1989	376291.86	1380287.99	Картометрический метод	0.5	-
1990	376292.16	1380290.02	Картометрический метод	0.5	-
1991	376291.01	1380290.45	Картометрический метод	0.5	-
1988	376277.65	1380293.34	Картометрический метод	0.5	-
					-
1992	376434.82	1380256.76	Картометрический метод	0.5	-
1993	376438.06	1380248.90	Картометрический метод	0.5	-
1994	376461.37	1380243.85	Картометрический метод	0.5	-
1995	376460.84	1380241.41	Картометрический метод	0.5	-
1996	376685.48	1380192.79	Картометрический метод	0.5	-
1997	376685.83	1380193.46	Картометрический метод	0.5	-
1998	376689.47	1380207.79	Картометрический метод	0.5	-
1999	376464.12	1380256.56	Картометрический метод	0.5	-
2000	376462.85	1380250.69	Картометрический метод	0.5	-
1992	376434.82	1380256.76	Картометрический метод	0.5	-
					-
2001	376563.34	1375342.21	Картометрический метод	0.5	-

Сведения о местоположении границ объекта					
1. Система координат МСК-63, зона 1					
2. Сведения о характерных точках границ объекта					
Обозначение характерных точек границ	Координаты, м		Метод определения координат характерной точки	Средняя квадратическая погрешность положения характерной точки (M _t), м	Описание обозначения точки на местности (при наличии)
	X	Y			
2002	376668.58	1375401.20	Картометрический метод	0.5	-
2003	376713.17	1375422.63	Картометрический метод	0.5	-
2004	376732.04	1375436.68	Картометрический метод	0.5	-
2005	376739.32	1375440.75	Картометрический метод	0.5	-
2006	376737.66	1375442.36	Картометрический метод	0.5	-
2007	376831.25	1375492.16	Картометрический метод	0.5	-
2008	376809.65	1375481.33	Картометрический метод	0.5	-
2009	376737.24	1375444.63	Картометрический метод	0.5	-
2010	376709.49	1375435.78	Картометрический метод	0.5	-
2011	376683.82	1375414.07	Картометрический метод	0.5	-
2012	376655.20	1375396.76	Картометрический метод	0.5	-
2013	376614.33	1375373.66	Картометрический метод	0.5	-
2014	376564.11	1375342.79	Картометрический метод	0.5	-
2001	376563.34	1375342.21	Картометрический метод	0.5	-
					-
2015	376818.30	1375532.52	Картометрический метод	0.5	-
2016	376914.00	1375572.19	Картометрический метод	0.5	-
2017	377214.55	1375676.88	Картометрический метод	0.5	-
2018	377286.82	1375694.83	Картометрический метод	0.5	-
2019	377294.66	1375696.77	Картометрический метод	0.5	-
2020	377499.10	1375747.53	Картометрический метод	0.5	-
2021	377497.47	1375751.64	Картометрический метод	0.5	-
2022	377494.96	1375754.23	Картометрический метод	0.5	-
2023	377492.51	1375754.83	Картометрический метод	0.5	-
2024	377480.64	1375753.47	Картометрический метод	0.5	-
2025	377404.61	1375744.86	Картометрический метод	0.5	-

Сведения о местоположении границ объекта

1. Система координат МСК-63, зона 1

2. Сведения о характерных точках границ объекта

Обозначение характерных точек границ	Координаты, м		Метод определения координат характерной точки	Средняя квадратическая погрешность положения характерной точки (Mт), м	Описание обозначения точки на местности (при наличии)
	X	Y			
2026	377360.60	1375734.46	Картометрический метод	0.5	-
2027	377324.09	1375725.24	Картометрический метод	0.5	-
2028	377307.65	1375717.35	Картометрический метод	0.5	-
2029	377290.08	1375712.45	Картометрический метод	0.5	-
2030	377282.37	1375710.30	Картометрический метод	0.5	-
2031	377249.32	1375701.00	Картометрический метод	0.5	-
2032	377249.09	1375700.93	Картометрический метод	0.5	-
2033	377230.11	1375695.60	Картометрический метод	0.5	-
2034	377212.76	1375689.35	Картометрический метод	0.5	-
2035	377198.63	1375684.24	Картометрический метод	0.5	-
2036	377198.50	1375684.21	Картометрический метод	0.5	-
2037	377174.88	1375675.69	Картометрический метод	0.5	-
2038	377166.38	1375672.62	Картометрический метод	0.5	-
2039	377131.08	1375660.60	Картометрический метод	0.5	-
2040	377115.02	1375656.38	Картометрический метод	0.5	-
2041	377113.92	1375656.38	Картометрический метод	0.5	-
2042	377113.93	1375656.09	Картометрический метод	0.5	-
2043	377109.60	1375654.90	Картометрический метод	0.5	-
2044	377080.10	1375641.40	Картометрический метод	0.5	-
2045	377058.54	1375636.12	Картометрический метод	0.5	-
2046	377048.68	1375633.10	Картометрический метод	0.5	-
2047	377045.91	1375630.81	Картометрический метод	0.5	-
2048	377012.25	1375617.76	Картометрический метод	0.5	-
2049	377010.78	1375617.76	Картометрический метод	0.5	-
2050	377010.79	1375617.19	Картометрический метод	0.5	-
2051	376987.26	1375608.05	Картометрический	0.5	-

Сведения о местоположении границ объекта

1. Система координат МСК-63, зона 1

2. Сведения о характерных точках границ объекта

Обозначение характерных точек границ	Координаты, м		Метод определения координат характерной точки	Средняя квадратическая погрешность положения характерной точки (Mт), м	Описание обозначения точки на местности (при наличии)
	X	Y			
			метод		
2052	376959.36	1375595.43	Картометрический метод	0.5	-
2053	376957.35	1375594.52	Картометрический метод	0.5	-
2054	376944.92	1375588.89	Картометрический метод	0.5	-
2055	376914.37	1375576.46	Картометрический метод	0.5	-
2056	376890.86	1375565.56	Картометрический метод	0.5	-
2057	376875.27	1375558.08	Картометрический метод	0.5	-
2058	376871.04	1375556.60	Картометрический метод	0.5	-
2059	376858.55	1375551.89	Картометрический метод	0.5	-
2060	376842.05	1375544.69	Картометрический метод	0.5	-
2015	376818.30	1375532.52	Картометрический метод	0.5	-
					-
2061	376835.42	1381416.75	Картометрический метод	0.5	-
2062	376841.40	1381333.49	Картометрический метод	0.5	-
2063	376844.61	1381298.93	Картометрический метод	0.5	-
2064	376846.73	1381274.76	Картометрический метод	0.5	-
2065	377006.42	1381294.98	Картометрический метод	0.5	-
2066	376998.10	1381359.18	Картометрический метод	0.5	-
2067	376991.24	1381396.92	Картометрический метод	0.5	-
2068	376979.61	1381438.69	Картометрический метод	0.5	-
2069	376843.76	1381438.98	Картометрический метод	0.5	-
2061	376835.42	1381416.75	Картометрический метод	0.5	-
					-
2070	376905.53	1374385.97	Картометрический метод	0.5	-
2071	376980.00	1374337.43	Картометрический метод	0.5	-
2072	376987.88	1374349.57	Картометрический метод	0.5	-
2073	376914.71	1374397.78	Картометрический метод	0.5	-

Сведения о местоположении границ объекта

1. Система координат МСК-63, зона 1

2. Сведения о характерных точках границ объекта

Обозначение характерных точек границ	Координаты, м		Метод определения координат характерной точки	Средняя квадратическая погрешность положения характерной точки (M _t), м	Описание обозначения точки на местности (при наличии)
	X	Y			
2070	376905.53	1374385.97	Картометрический метод	0.5	-
					-
2074	377544.46	1375758.28	Картометрический метод	0.5	-
2075	377544.46	1375758.16	Картометрический метод	0.5	-
2076	377544.87	1375754.36	Картометрический метод	0.5	-
2077	377546.85	1375745.77	Картометрический метод	0.5	-
2078	377549.71	1375733.33	Картометрический метод	0.5	-
2079	377554.02	1375724.29	Картометрический метод	0.5	-
2080	377558.31	1375722.24	Картометрический метод	0.5	-
2081	377561.73	1375720.60	Картометрический метод	0.5	-
2082	377600.55	1375726.52	Картометрический метод	0.5	-
2083	377622.23	1375730.94	Картометрический метод	0.5	-
2084	377645.74	1375735.71	Картометрический метод	0.5	-
2085	377649.00	1375736.25	Картометрический метод	0.5	-
2086	377657.24	1375737.61	Картометрический метод	0.5	-
2087	377679.93	1375741.36	Картометрический метод	0.5	-
2088	377680.37	1375738.91	Картометрический метод	0.5	-
2089	377685.96	1375739.91	Картометрический метод	0.5	-
2090	377698.38	1375738.96	Картометрический метод	0.5	-
2091	377704.17	1375737.28	Картометрический метод	0.5	-
2092	377723.68	1375741.26	Картометрический метод	0.5	-
2093	377720.93	1375747.32	Картометрический метод	0.5	-
2094	377726.28	1375748.36	Картометрический метод	0.5	-
2095	377726.16	1375748.95	Картометрический метод	0.5	-
2096	377734.12	1375750.30	Картометрический метод	0.5	-
2097	377869.94	1375780.02	Картометрический метод	0.5	-

Сведения о местоположении границ объекта					
1. Система координат МСК-63, зона 1					
2. Сведения о характерных точках границ объекта					
Обозначение характерных точек границ	Координаты, м		Метод определения координат характерной точки	Средняя квадратическая погрешность положения характерной точки (M _t), м	Описание обозначения точки на местности (при наличии)
	X	Y			
2098	377989.64	1375807.24	Картометрический метод	0.5	-
2099	377990.06	1375804.83	Картометрический метод	0.5	-
2100	377990.62	1375801.56	Картометрический метод	0.5	-
2101	377990.99	1375801.63	Картометрический метод	0.5	-
2102	377990.50	1375804.91	Картометрический метод	0.5	-
2103	378093.66	1375825.85	Картометрический метод	0.5	-
2104	378096.13	1375826.52	Картометрический метод	0.5	-
2105	378111.80	1375830.73	Картометрический метод	0.5	-
2106	378112.77	1375832.84	Картометрический метод	0.5	-
2107	378123.36	1375856.24	Картометрический метод	0.5	-
2108	378130.08	1375872.94	Картометрический метод	0.5	-
2109	378134.35	1375883.56	Картометрический метод	0.5	-
2110	378142.01	1375902.60	Картометрический метод	0.5	-
2111	378126.75	1375899.48	Картометрический метод	0.5	-
2112	378095.42	1375893.02	Картометрический метод	0.5	-
2113	378089.27	1375887.03	Картометрический метод	0.5	-
2114	378065.94	1375885.46	Картометрический метод	0.5	-
2115	378066.75	1375880.24	Картометрический метод	0.5	-
2116	378056.70	1375877.96	Картометрический метод	0.5	-
2117	378043.45	1375874.99	Картометрический метод	0.5	-
2118	377992.65	1375863.56	Картометрический метод	0.5	-
2119	377986.97	1375862.29	Картометрический метод	0.5	-
2120	377965.05	1375857.58	Картометрический метод	0.5	-
2121	377881.48	1375839.56	Картометрический метод	0.5	-
2122	377856.45	1375834.42	Картометрический метод	0.5	-
2123	377790.38	1375820.86	Картометрический	0.5	-

Сведения о местоположении границ объекта

1. Система координат МСК-63, зона 1

2. Сведения о характерных точках границ объекта

Обозначение характерных точек границ	Координаты, м		Метод определения координат характерной точки	Средняя квадратическая погрешность положения характерной точки (M _t), м	Описание обозначения точки на местности (при наличии)
	X	Y			
			метод		
2124	377782.96	1375819.73	Картометрический метод	0.5	-
2125	377782.65	1375819.26	Картометрический метод	0.5	-
2126	377763.50	1375815.32	Картометрический метод	0.5	-
2127	377757.63	1375814.11	Картометрический метод	0.5	-
2128	377753.89	1375813.36	Картометрический метод	0.5	-
2129	377746.25	1375812.33	Картометрический метод	0.5	-
2130	377738.07	1375810.47	Картометрический метод	0.5	-
2131	377693.24	1375804.97	Картометрический метод	0.5	-
2132	377650.69	1375799.74	Картометрический метод	0.5	-
2133	377650.93	1375791.07	Картометрический метод	0.5	-
2134	377588.34	1375779.32	Картометрический метод	0.5	-
2135	377569.41	1375775.75	Картометрический метод	0.5	-
2136	377561.19	1375774.03	Картометрический метод	0.5	-
2137	377553.31	1375772.38	Картометрический метод	0.5	-
2138	377548.36	1375769.39	Картометрический метод	0.5	-
2139	377546.45	1375766.09	Картометрический метод	0.5	-
2140	377544.67	1375762.98	Картометрический метод	0.5	-
2074	377544.46	1375758.28	Картометрический метод	0.5	-
					-
2141	377674.85	1380110.14	Картометрический метод	0.5	-
2142	377674.87	1380109.12	Картометрический метод	0.5	-
2143	377674.96	1380103.98	Картометрический метод	0.5	-
2144	377674.97	1380102.95	Картометрический метод	0.5	-
2145	377682.20	1380101.39	Картометрический метод	0.5	-
2146	377682.41	1380102.37	Картометрический метод	0.5	-
2147	377696.78	1380099.26	Картометрический	0.5	-

Сведения о местоположении границ объекта					
1. Система координат МСК-63, зона 1					
2. Сведения о характерных точках границ объекта					
Обозначение характерных точек границ	Координаты, м		Метод определения координат характерной точки	Средняя квадратическая погрешность положения характерной точки (M _t), м	Описание обозначения точки на местности (при наличии)
	X	Y			
			метод		
2148	377695.30	1380092.41	Картометрический метод	0.5	-
2149	377945.23	1380038.32	Картометрический метод	0.5	-
2150	377943.84	1380054.49	Картометрический метод	0.5	-
2151	377769.45	1380092.23	Картометрический метод	0.5	-
2152	377791.45	1380193.87	Картометрический метод	0.5	-
2153	377812.95	1380189.22	Картометрический метод	0.5	-
2154	377819.75	1380222.69	Картометрический метод	0.5	-
2155	377819.77	1380223.55	Картометрический метод	0.5	-
2156	377771.49	1380234.00	Картометрический метод	0.5	-
2157	377764.09	1380199.79	Картометрический метод	0.5	-
2158	377785.59	1380195.14	Картометрический метод	0.5	-
2159	377763.59	1380093.49	Картометрический метод	0.5	-
2160	377698.58	1380107.56	Картометрический метод	0.5	-
2161	377697.84	1380104.14	Картометрический метод	0.5	-
2162	377683.47	1380107.25	Картометрический метод	0.5	-
2163	377683.68	1380108.23	Картометрический метод	0.5	-
2141	377674.85	1380110.14	Картометрический метод	0.5	-
					-
2164	377843.35	1380296.98	Картометрический метод	0.5	-
2165	377915.41	1380154.99	Картометрический метод	0.5	-
2166	377949.54	1380147.01	Картометрический метод	0.5	-
2167	377951.75	1380187.50	Картометрический метод	0.5	-
2168	377952.79	1380222.78	Картометрический метод	0.5	-
2169	377930.14	1380276.68	Картометрический метод	0.5	-
2164	377843.35	1380296.98	Картометрический метод	0.5	-
					-

Сведения о местоположении границ объекта

1. Система координат МСК-63, зона 1

2. Сведения о характерных точках границ объекта

Обозначение характерных точек границ	Координаты, м		Метод определения координат характерной точки	Средняя квадратическая погрешность положения характерной точки (M _t), м	Описание обозначения точки на местности (при наличии)
	X	Y			
2170	378538.91	1375965.13	Картометрический метод	0.5	-
2171	378541.42	1375950.58	Картометрический метод	0.5	-
2172	378546.34	1375922.02	Картометрический метод	0.5	-
2173	378634.66	1375937.83	Картометрический метод	0.5	-
2174	378745.68	1375959.53	Картометрический метод	0.5	-
2175	378832.91	1375977.90	Картометрический метод	0.5	-
2176	378860.30	1375984.05	Картометрический метод	0.5	-
2177	378908.90	1375992.16	Картометрический метод	0.5	-
2178	378911.16	1375991.80	Картометрический метод	0.5	-
2179	378911.29	1375991.80	Картометрический метод	0.5	-
2180	378913.48	1375991.88	Картометрический метод	0.5	-
2181	378915.87	1375993.02	Картометрический метод	0.5	-
2182	378917.07	1375994.16	Картометрический метод	0.5	-
2183	378942.23	1375998.79	Картометрический метод	0.5	-
2184	378953.75	1376000.92	Картометрический метод	0.5	-
2185	378955.92	1376000.51	Картометрический метод	0.5	-
2186	378957.77	1376000.31	Картометрический метод	0.5	-
2187	378961.29	1376000.82	Картометрический метод	0.5	-
2188	378961.80	1376000.89	Картометрический метод	0.5	-
2189	378963.88	1376002.50	Картометрический метод	0.5	-
2190	378994.39	1376006.72	Картометрический метод	0.5	-
2191	378994.39	1376006.71	Картометрический метод	0.5	-
2192	379009.19	1376008.78	Картометрический метод	0.5	-
2193	379015.63	1376009.65	Картометрический метод	0.5	-
2194	379026.55	1376013.28	Картометрический метод	0.5	-
2195	379033.04	1376015.58	Картометрический	0.5	-

Сведения о местоположении границ объекта					
1. Система координат МСК-63, зона 1					
2. Сведения о характерных точках границ объекта					
Обозначение характерных точек границ	Координаты, м		Метод определения координат характерной точки	Средняя квадратическая погрешность положения характерной точки (M _t), м	Описание обозначения точки на местности (при наличии)
	X	Y			
			метод		
2196	379034.88	1376015.43	Картометрический метод	0.5	-
2197	379037.45	1376015.22	Картометрический метод	0.5	-
2198	379067.12	1376020.01	Картометрический метод	0.5	-
2199	379075.33	1376022.27	Картометрический метод	0.5	-
2200	379094.75	1376027.70	Картометрический метод	0.5	-
2201	379096.49	1376028.17	Картометрический метод	0.5	-
2202	379097.58	1376027.94	Картометрический метод	0.5	-
2203	379101.48	1376027.10	Картометрический метод	0.5	-
2204	379109.62	1376028.79	Картометрический метод	0.5	-
2205	379211.74	1376050.06	Картометрический метод	0.5	-
2206	379249.88	1376058.01	Картометрический метод	0.5	-
2207	379264.91	1376061.14	Картометрический метод	0.5	-
2208	379265.51	1376061.27	Картометрический метод	0.5	-
2209	379298.03	1376066.55	Картометрический метод	0.5	-
2210	379332.67	1376072.17	Картометрический метод	0.5	-
2211	379342.75	1376074.35	Картометрический метод	0.5	-
2212	379389.22	1376084.43	Картометрический метод	0.5	-
2213	379401.95	1376084.11	Картометрический метод	0.5	-
2214	379448.99	1376094.69	Картометрический метод	0.5	-
2215	379456.50	1376096.44	Картометрический метод	0.5	-
2216	379492.80	1376104.89	Картометрический метод	0.5	-
2217	379502.43	1376106.70	Картометрический метод	0.5	-
2218	379509.79	1376108.08	Картометрический метод	0.5	-
2219	379518.81	1376111.01	Картометрический метод	0.5	-
2220	379521.74	1376111.96	Картометрический метод	0.5	-

Сведения о местоположении границ объекта

1. Система координат МСК-63, зона 1

2. Сведения о характерных точках границ объекта

Обозначение характерных точек границ	Координаты, м		Метод определения координат характерной точки	Средняя квадратическая погрешность положения характерной точки (M _t), м	Описание обозначения точки на местности (при наличии)
	X	Y			
2221	379524.55	1376112.88	Картометрический метод	0.5	-
2222	379533.13	1376115.69	Картометрический метод	0.5	-
2223	379533.19	1376115.69	Картометрический метод	0.5	-
2224	379609.81	1376128.88	Картометрический метод	0.5	-
2225	379657.37	1376138.11	Картометрический метод	0.5	-
2226	379675.11	1376142.34	Картометрический метод	0.5	-
2227	379675.12	1376142.34	Картометрический метод	0.5	-
2228	379792.07	1376170.16	Картометрический метод	0.5	-
2229	379792.74	1376170.18	Картометрический метод	0.5	-
2230	379792.75	1376170.17	Картометрический метод	0.5	-
2231	379792.75	1376170.18	Картометрический метод	0.5	-
2232	379797.77	1376170.33	Картометрический метод	0.5	-
2233	379826.93	1376176.88	Картометрический метод	0.5	-
2234	379826.97	1376176.89	Картометрический метод	0.5	-
2235	379836.69	1376174.78	Картометрический метод	0.5	-
2236	379837.10	1376174.98	Картометрический метод	0.5	-
2237	379847.72	1376180.08	Картометрический метод	0.5	-
2238	379847.72	1376180.09	Картометрический метод	0.5	-
2239	379861.57	1376181.86	Картометрический метод	0.5	-
2240	379880.10	1376184.73	Картометрический метод	0.5	-
2241	379887.55	1376184.29	Картометрический метод	0.5	-
2242	379891.08	1376179.95	Картометрический метод	0.5	-
2243	379892.20	1376178.59	Картометрический метод	0.5	-
2244	379916.70	1376170.96	Картометрический метод	0.5	-
2245	379922.04	1376169.96	Картометрический метод	0.5	-
2246	379933.68	1376169.49	Картометрический	0.5	-

Сведения о местоположении границ объекта					
1. Система координат МСК-63, зона 1					
2. Сведения о характерных точках границ объекта					
Обозначение характерных точек границ	Координаты, м		Метод определения координат характерной точки	Средняя квадратическая погрешность положения характерной точки (M _t), м	Описание обозначения точки на местности (при наличии)
	X	Y			
			метод		
2247	379931.76	1376174.26	Картометрический метод	0.5	-
2248	379928.67	1376181.91	Картометрический метод	0.5	-
2249	379918.54	1376207.05	Картометрический метод	0.5	-
2250	379921.45	1376222.98	Картометрический метод	0.5	-
2251	379922.11	1376226.53	Картометрический метод	0.5	-
2252	379924.61	1376241.44	Картометрический метод	0.5	-
2253	379926.33	1376252.18	Картометрический метод	0.5	-
2254	379927.98	1376261.48	Картометрический метод	0.5	-
2255	379926.41	1376268.24	Картометрический метод	0.5	-
2256	379906.27	1376250.12	Картометрический метод	0.5	-
2257	379904.24	1376239.56	Картометрический метод	0.5	-
2258	379896.04	1376235.36	Картометрический метод	0.5	-
2259	379886.89	1376233.56	Картометрический метод	0.5	-
2260	379880.00	1376231.17	Картометрический метод	0.5	-
2261	379878.86	1376227.58	Картометрический метод	0.5	-
2262	379877.04	1376227.29	Картометрический метод	0.5	-
2263	379875.31	1376229.15	Картометрический метод	0.5	-
2264	379856.00	1376217.88	Картометрический метод	0.5	-
2265	379843.53	1376215.17	Картометрический метод	0.5	-
2266	379830.56	1376212.35	Картометрический метод	0.5	-
2267	379824.38	1376213.37	Картометрический метод	0.5	-
2268	379814.72	1376212.01	Картометрический метод	0.5	-
2269	379804.57	1376209.69	Картометрический метод	0.5	-
2270	379784.74	1376205.15	Картометрический метод	0.5	-
2271	379784.07	1376205.06	Картометрический метод	0.5	-

Сведения о местоположении границ объекта

1. Система координат МСК-63, зона 1

2. Сведения о характерных точках границ объекта

Обозначение характерных точек границ	Координаты, м		Метод определения координат характерной точки	Средняя квадратическая погрешность положения характерной точки (M _t), м	Описание обозначения точки на местности (при наличии)
	X	Y			
2272	379769.95	1376203.02	Картометрический метод	0.5	-
2273	379665.01	1376187.87	Картометрический метод	0.5	-
2274	379650.48	1376185.77	Картометрический метод	0.5	-
2275	379600.92	1376174.19	Картометрический метод	0.5	-
2276	379540.40	1376163.05	Картометрический метод	0.5	-
2277	379539.79	1376162.94	Картометрический метод	0.5	-
2278	379536.45	1376162.33	Картометрический метод	0.5	-
2279	379531.86	1376161.48	Картометрический метод	0.5	-
2280	379480.77	1376152.87	Картометрический метод	0.5	-
2281	379466.49	1376148.62	Картометрический метод	0.5	-
2282	379445.32	1376142.33	Картометрический метод	0.5	-
2283	379408.94	1376137.90	Картометрический метод	0.5	-
2284	379391.87	1376135.82	Картометрический метод	0.5	-
2285	379387.32	1376134.07	Картометрический метод	0.5	-
2286	379380.65	1376131.52	Картометрический метод	0.5	-
2287	379376.77	1376132.00	Картометрический метод	0.5	-
2288	379374.07	1376132.33	Картометрический метод	0.5	-
2289	379348.10	1376126.77	Картометрический метод	0.5	-
2290	379297.63	1376115.99	Картометрический метод	0.5	-
2291	379216.22	1376097.62	Картометрический метод	0.5	-
2292	379156.38	1376087.89	Картометрический метод	0.5	-
2293	379111.47	1376079.03	Картометрический метод	0.5	-
2294	379091.10	1376077.64	Картометрический метод	0.5	-
2295	379087.49	1376076.31	Картометрический метод	0.5	-
2296	379071.95	1376070.58	Картометрический метод	0.5	-
2297	379069.16	1376068.95	Картометрический	0.5	-

Сведения о местоположении границ объекта

1. Система координат МСК-63, зона 1

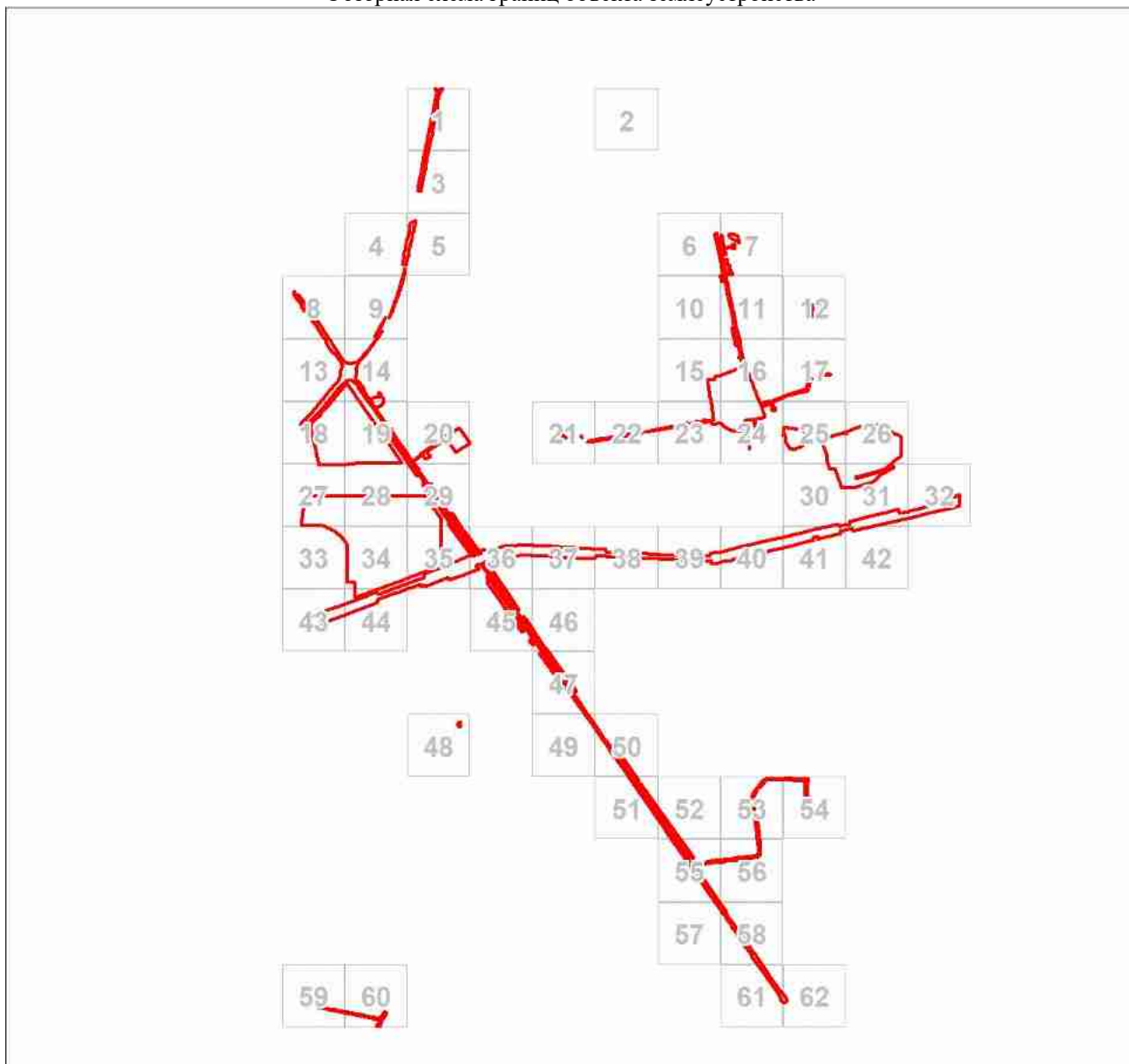
2. Сведения о характерных точках границ объекта

Обозначение характерных точек границ	Координаты, м		Метод определения координат характерной точки	Средняя квадратическая погрешность положения характерной точки (M _t), м	Описание обозначения точки на местности (при наличии)
	X	Y			
			метод		
2298	379062.08	1376067.23	Картометрический метод	0.5	-
2299	379036.65	1376060.99	Картометрический метод	0.5	-
2300	379034.20	1376062.86	Картометрический метод	0.5	-
2301	379033.59	1376064.82	Картометрический метод	0.5	-
2302	379026.29	1376063.50	Картометрический метод	0.5	-
2303	379025.93	1376057.20	Картометрический метод	0.5	-
2304	379025.85	1376055.13	Картометрический метод	0.5	-
2305	379024.91	1376054.96	Картометрический метод	0.5	-
2306	379024.90	1376054.96	Картометрический метод	0.5	-
2307	379023.64	1376056.64	Картометрический метод	0.5	-
2308	379023.48	1376056.92	Картометрический метод	0.5	-
2309	379015.73	1376055.77	Картометрический метод	0.5	-
2310	378985.95	1376051.49	Картометрический метод	0.5	-
2311	378964.60	1376048.46	Картометрический метод	0.5	-
2312	378926.65	1376041.09	Картометрический метод	0.5	-
2313	378903.10	1376036.15	Картометрический метод	0.5	-
2314	378842.53	1376024.75	Картометрический метод	0.5	-
2315	378801.62	1376016.21	Картометрический метод	0.5	-
2316	378762.81	1376008.10	Картометрический метод	0.5	-
2317	378748.07	1376004.84	Картометрический метод	0.5	-
2318	378720.37	1376000.95	Картометрический метод	0.5	-
2319	378689.43	1375995.40	Картометрический метод	0.5	-
2320	378665.88	1375991.38	Картометрический метод	0.5	-
2321	378571.87	1375972.42	Картометрический метод	0.5	-
2170	378538.91	1375965.13	Картометрический метод	0.5	-

Сведения о местоположении границ объекта					
1. Система координат МСК-63, зона 1					
2. Сведения о характерных точках границ объекта					
Обозначение характерных точек границ	Координаты, м		Метод определения координат характерной точки	Средняя квадратическая погрешность положения характерной точки (Mt), м	Описание обозначения точки на местности (при наличии)
	X	Y			
					-
2322	379608.46	1378794.32	Картометрический метод	0.5	-
2323	379611.60	1378788.04	Картометрический метод	0.5	-
2324	379612.64	1378788.48	Картометрический метод	0.5	-
2325	379609.42	1378794.72	Картометрический метод	0.5	-
2322	379608.46	1378794.32	Картометрический метод	0.5	-
					-
2326	379814.99	1376210.87	Картометрический метод	0.5	-
2327	379815.31	1376208.56	Картометрический метод	0.5	-
2328	379818.09	1376209.01	Картометрический метод	0.5	-
2329	379817.93	1376211.32	Картометрический метод	0.5	-
2326	379814.99	1376210.87	Картометрический метод	0.5	-
3. Сведения о характерных точках части (частей) границы объекта					
Обозначение характерных точек части границы	Координаты, м		Метод определения координат характерной точки	Средняя квадратическая погрешность положения характерной точки (Mt), м	Описание обозначения точки на местности (при наличии)
	X	Y			
1	2	3	4	5	6
-	-	-	-	-	-

План границ объекта

Обзорная схема границ объекта землеустройства



Масштаб 1:90277

Используемые условные знаки и обозначения:



Характерная точка границы объекта



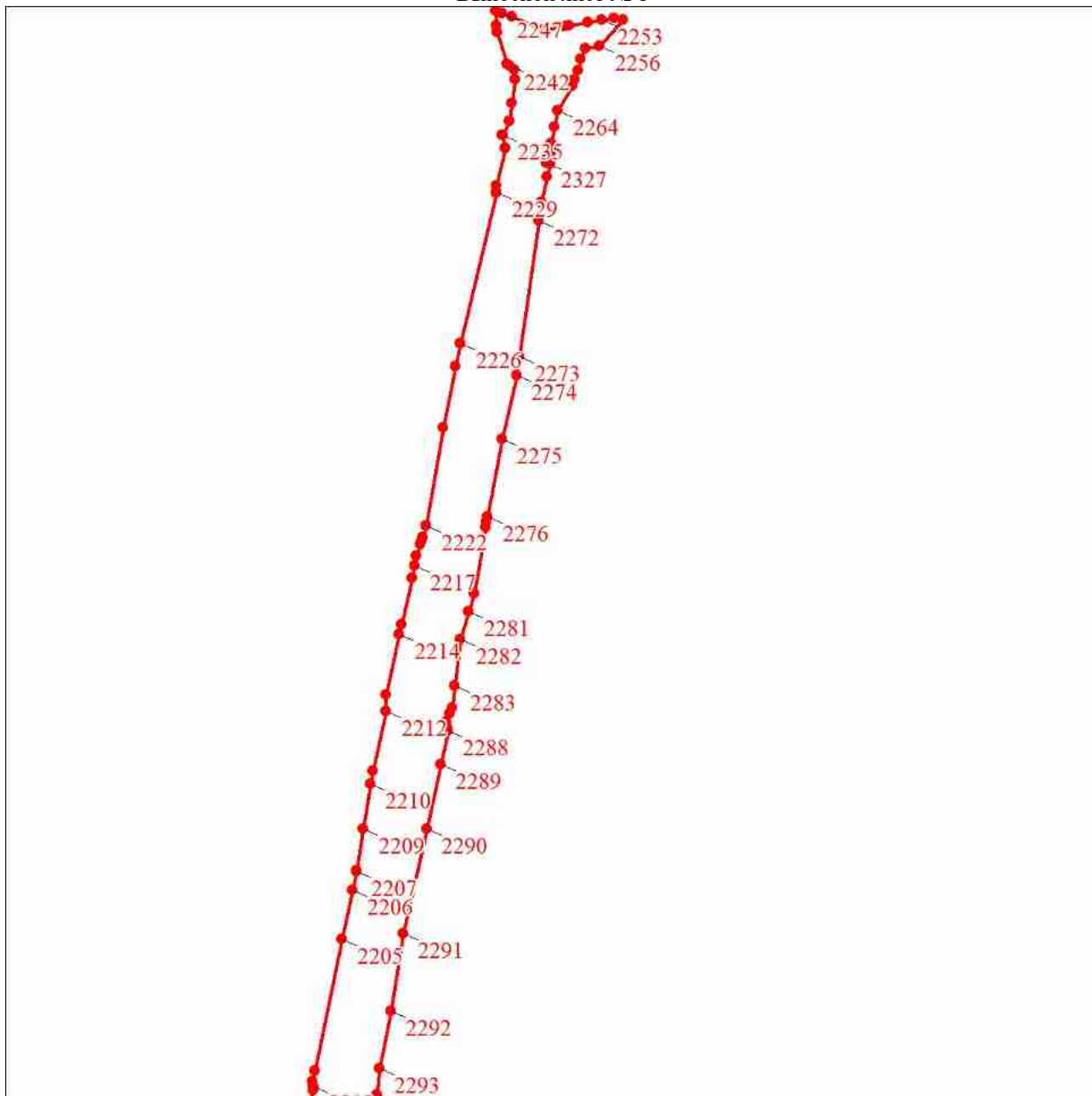
Надписи номеров характерных точек границы объекта



Образующая граница объекта

План границ объекта

Выносной лист № 1




Масштаб 1:5000

Используемые условные знаки и обозначения:

Условные обозначения представлены на листе 99

План границ объекта

Выносной лист № 2



20325

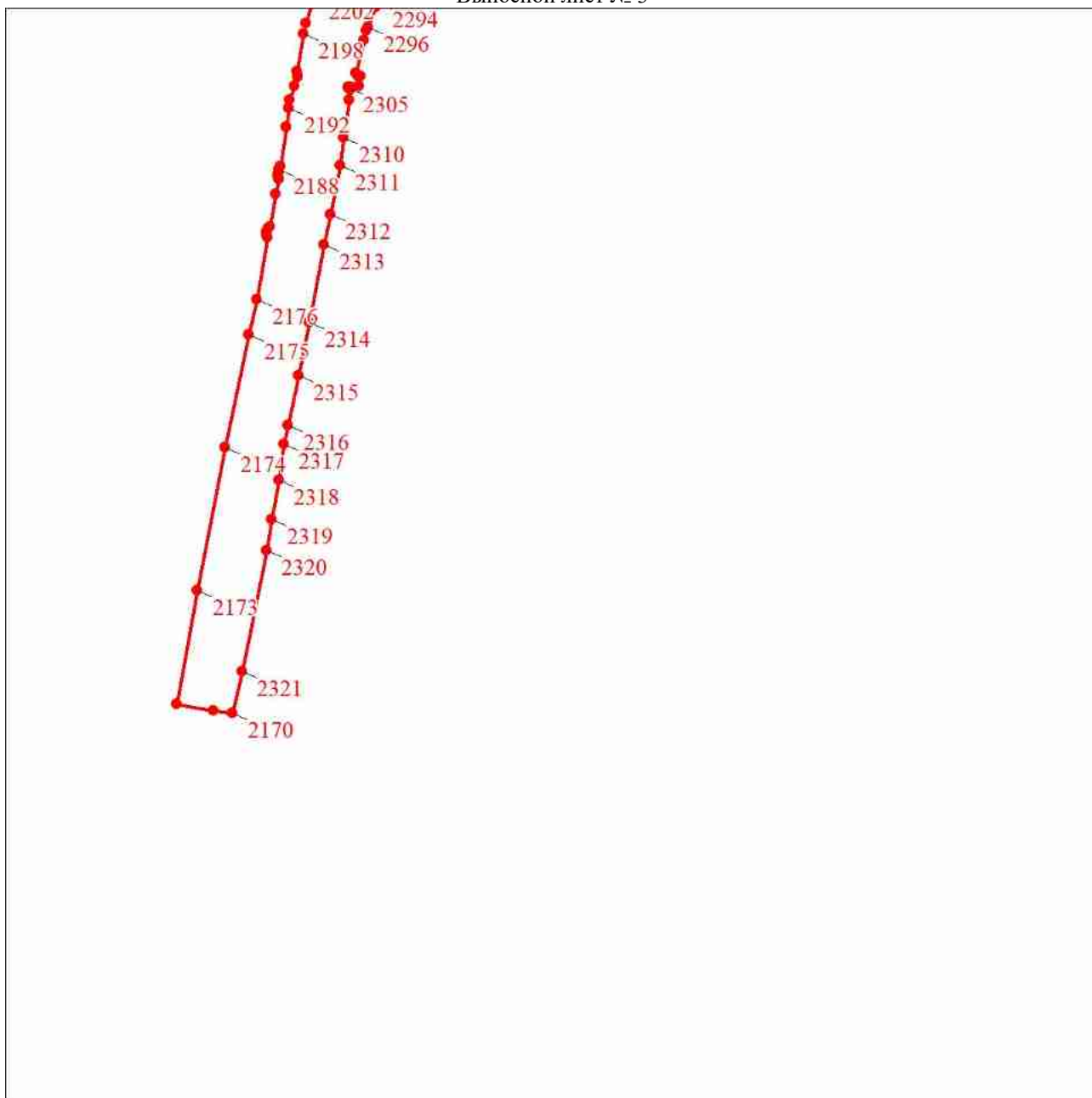
Масштаб 1:5000

Используемые условные знаки и обозначения:

Условные обозначения представлены на листе 99

План границ объекта

Выносной лист № 3



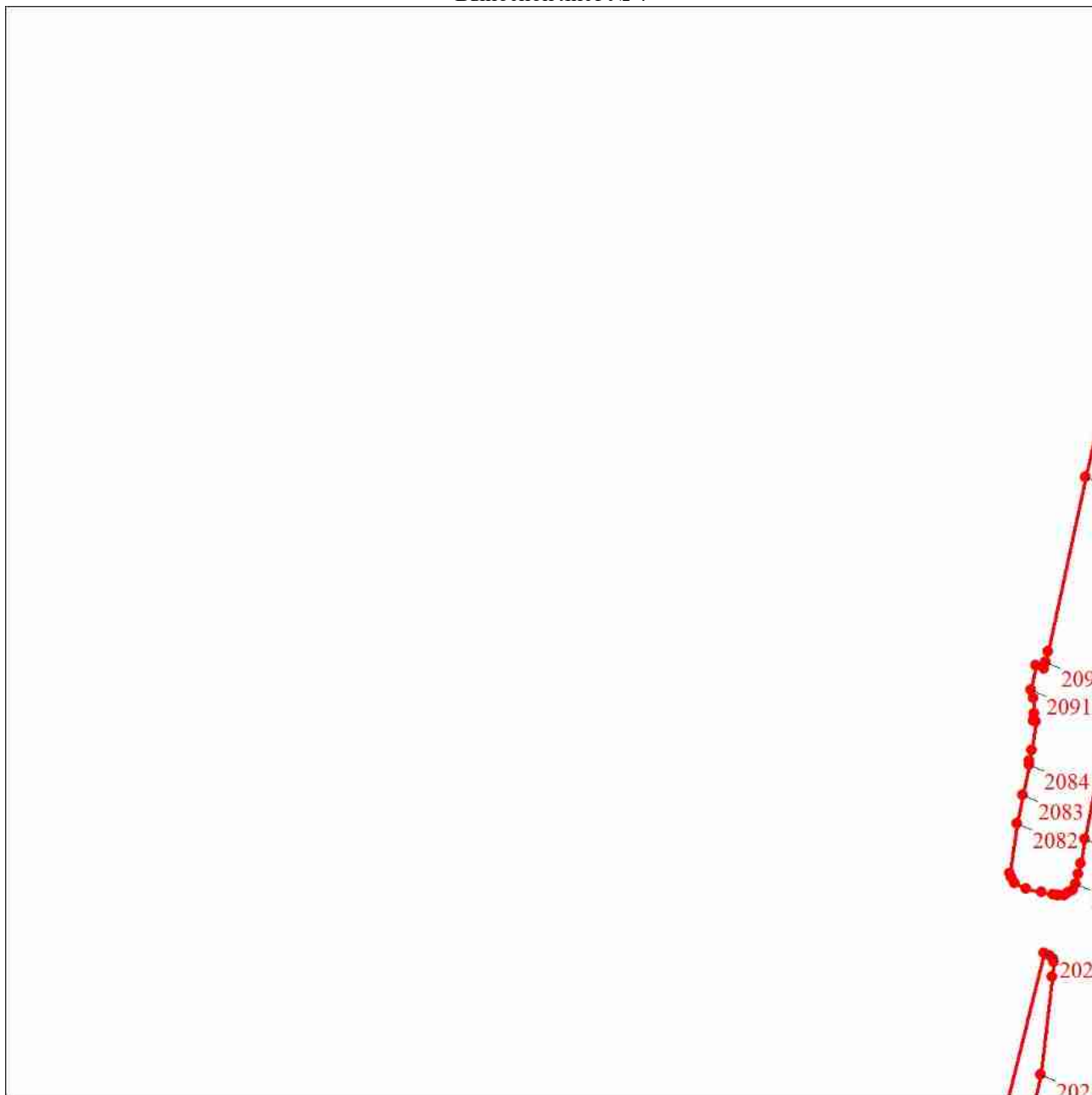
Масштаб 1:5000

Используемые условные знаки и обозначения:

Условные обозначения представлены на листе 99

План границ объекта

Выносной лист № 4



Масштаб 1:5000

Используемые условные знаки и обозначения:

Условные обозначения представлены на листе 99

План границ объекта

Выносной лист № 5



Масштаб 1:5000

Используемые условные знаки и обозначения:

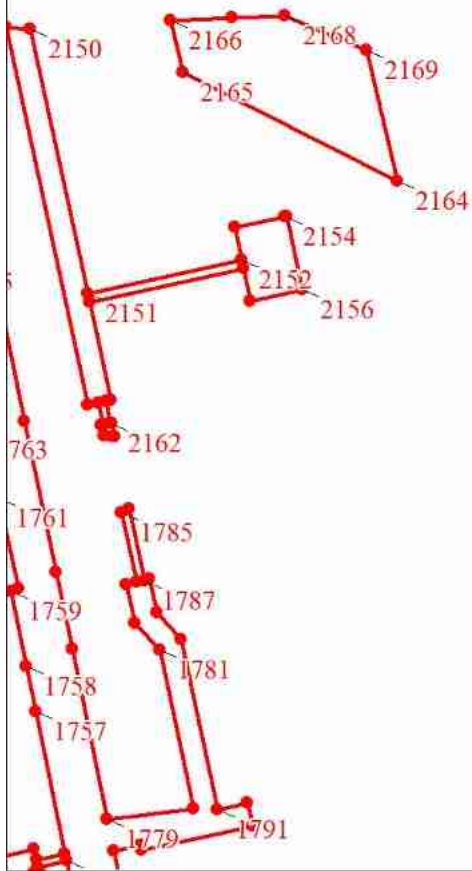
Условные обозначения представлены на листе 99



Масштаб 1:5000

Используемые условные знаки и обозначения:

Условные обозначения представлены на листе 99



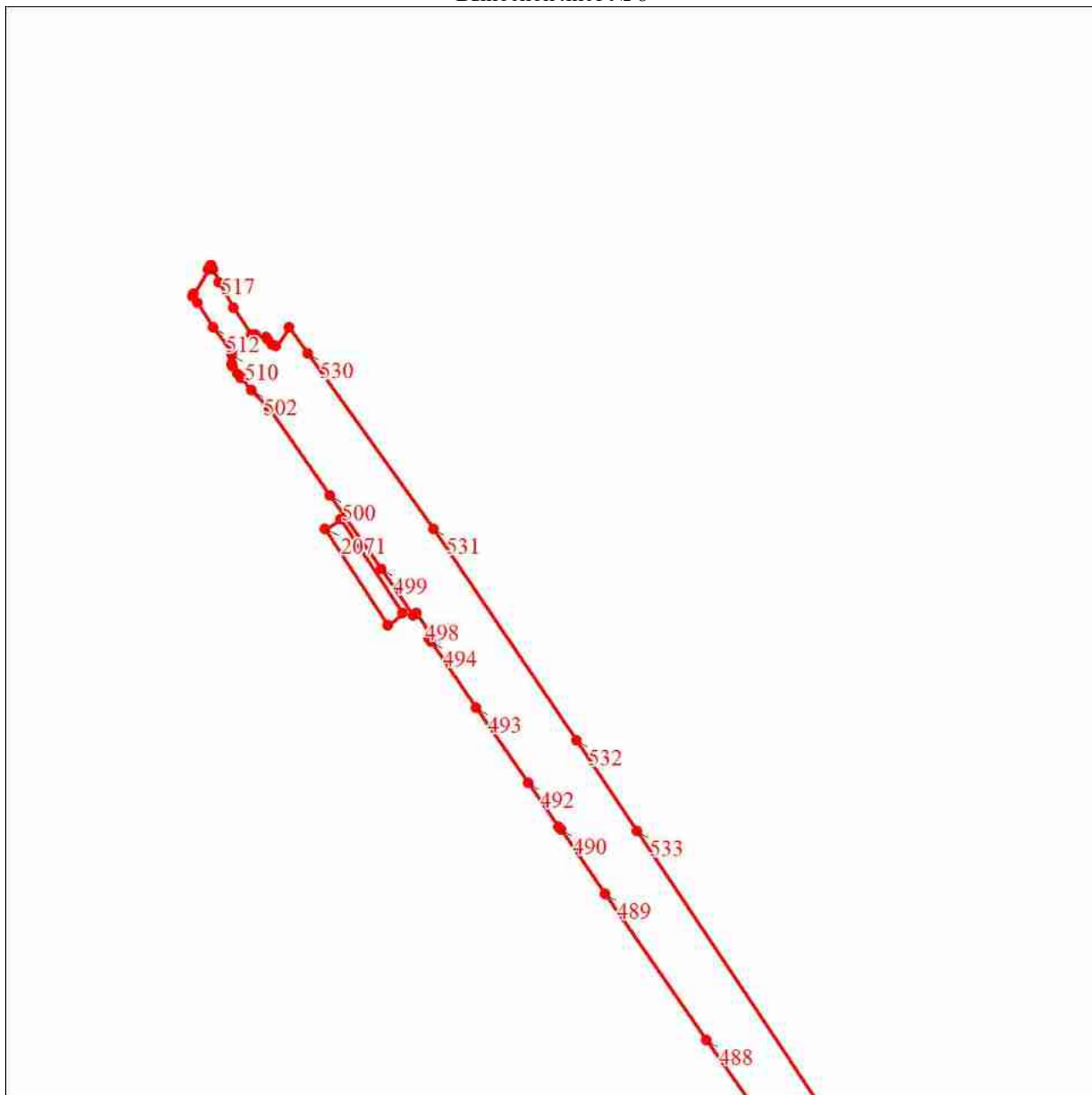
Масштаб 1:5000

Используемые условные знаки и обозначения:

Условные обозначения представлены на листе 99

План границ объекта

Выносной лист № 8



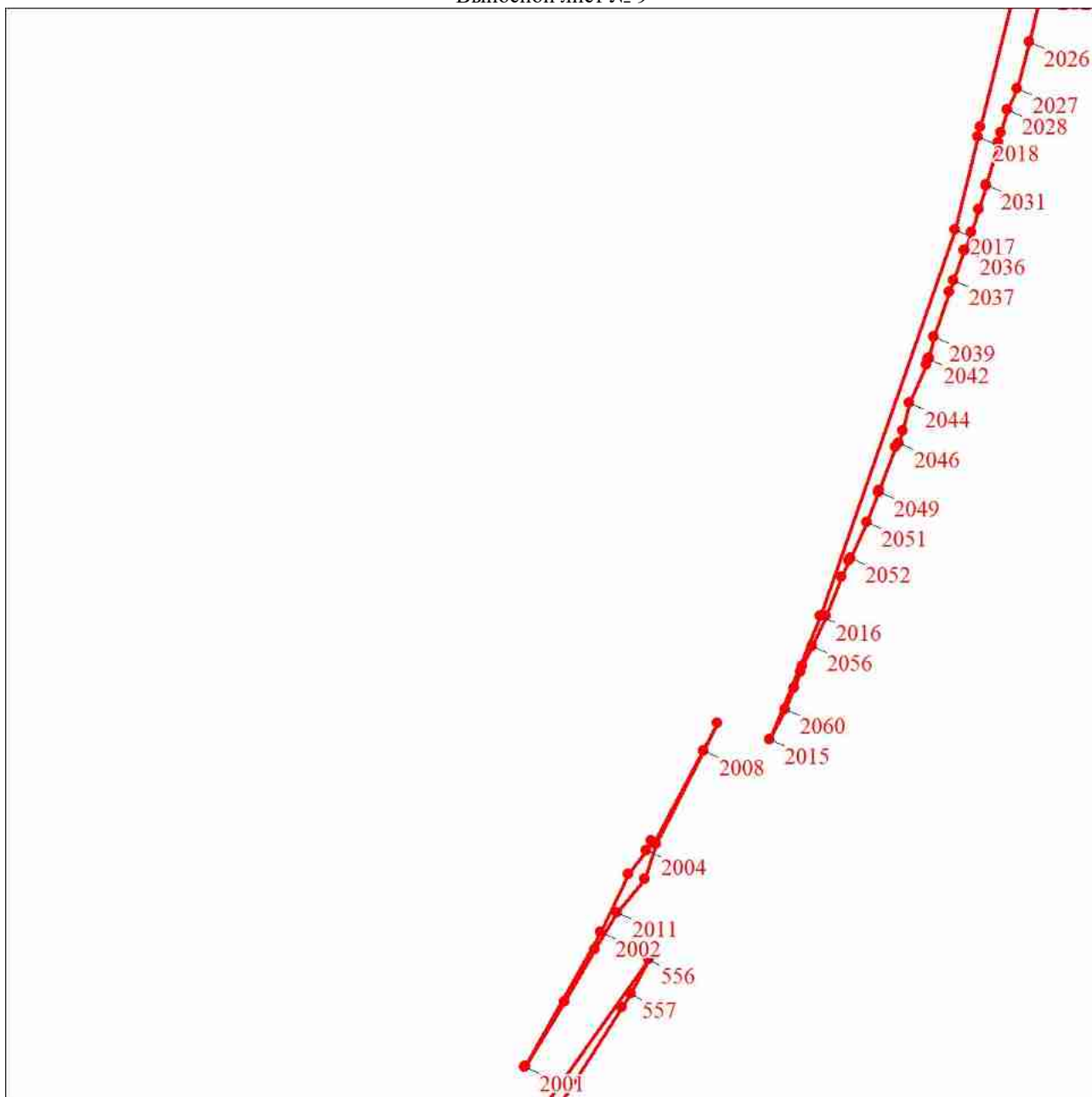
Масштаб 1:5000

Используемые условные знаки и обозначения:

Условные обозначения представлены на листе 99

План границ объекта

Выносной лист № 9




Масштаб 1:5000

Используемые условные знаки и обозначения:

Условные обозначения представлены на листе 99

План границ объекта

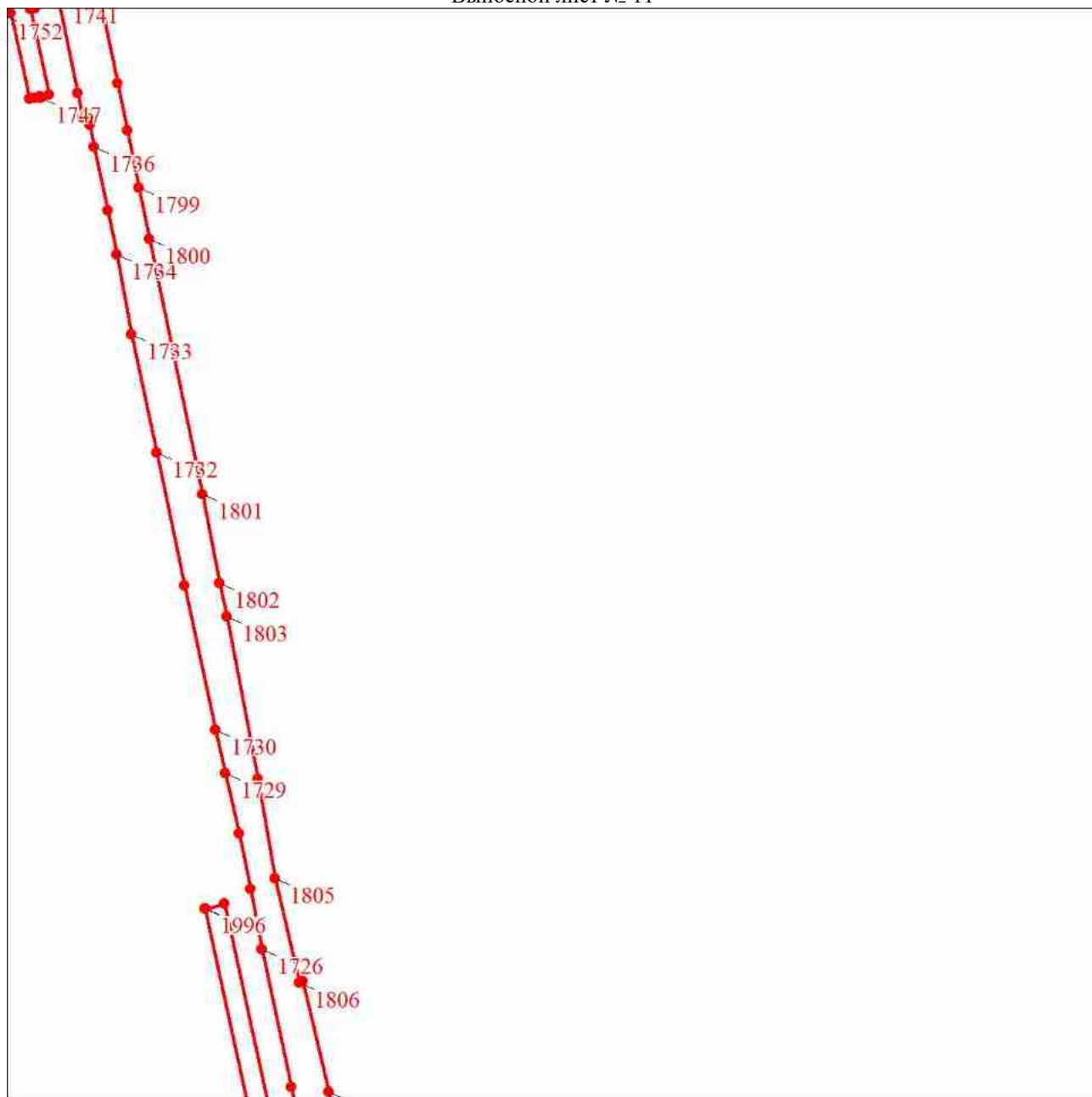
Выносной лист № 10



Масштаб 1:5000

Используемые условные знаки и обозначения:

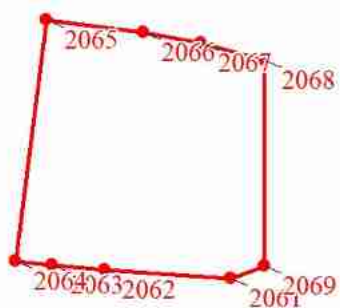
Условные обозначения представлены на листе 99



Масштаб 1:5000

Используемые условные знаки и обозначения:

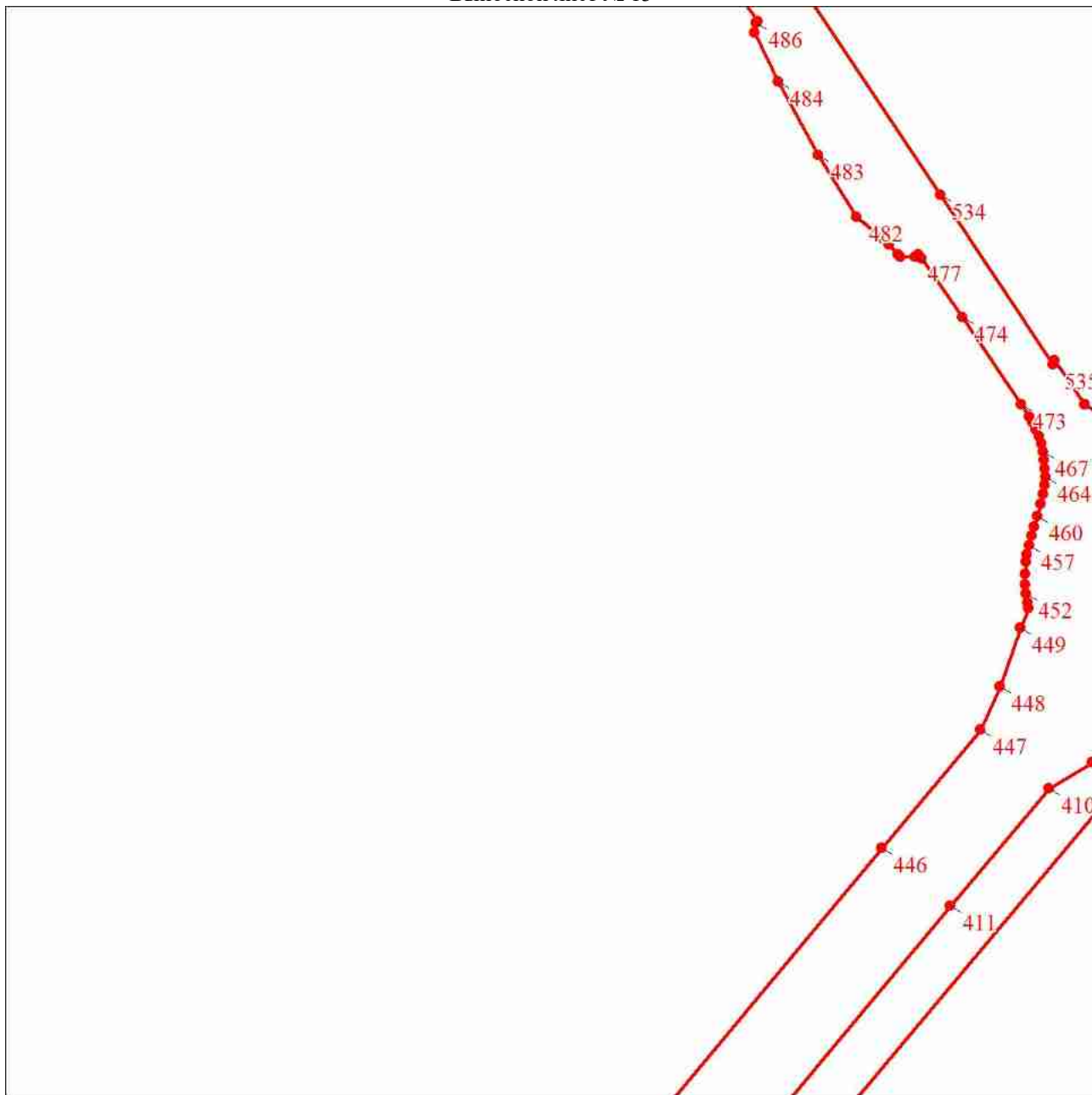
Условные обозначения представлены на листе 99



Масштаб 1:5000

Используемые условные знаки и обозначения:

Условные обозначения представлены на листе 99



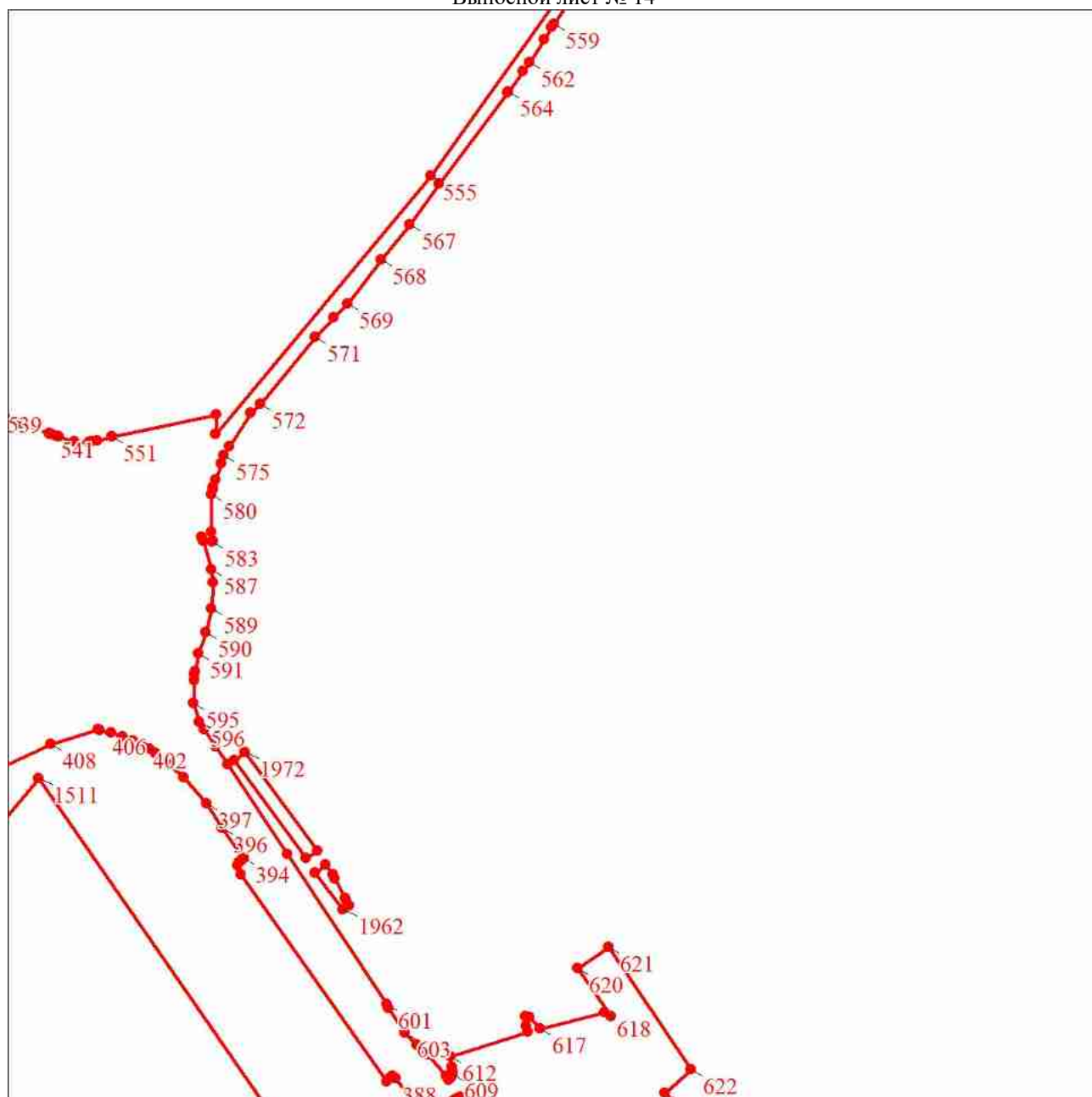
Масштаб 1:5000

Используемые условные знаки и обозначения:

Условные обозначения представлены на листе 99

План границ объекта

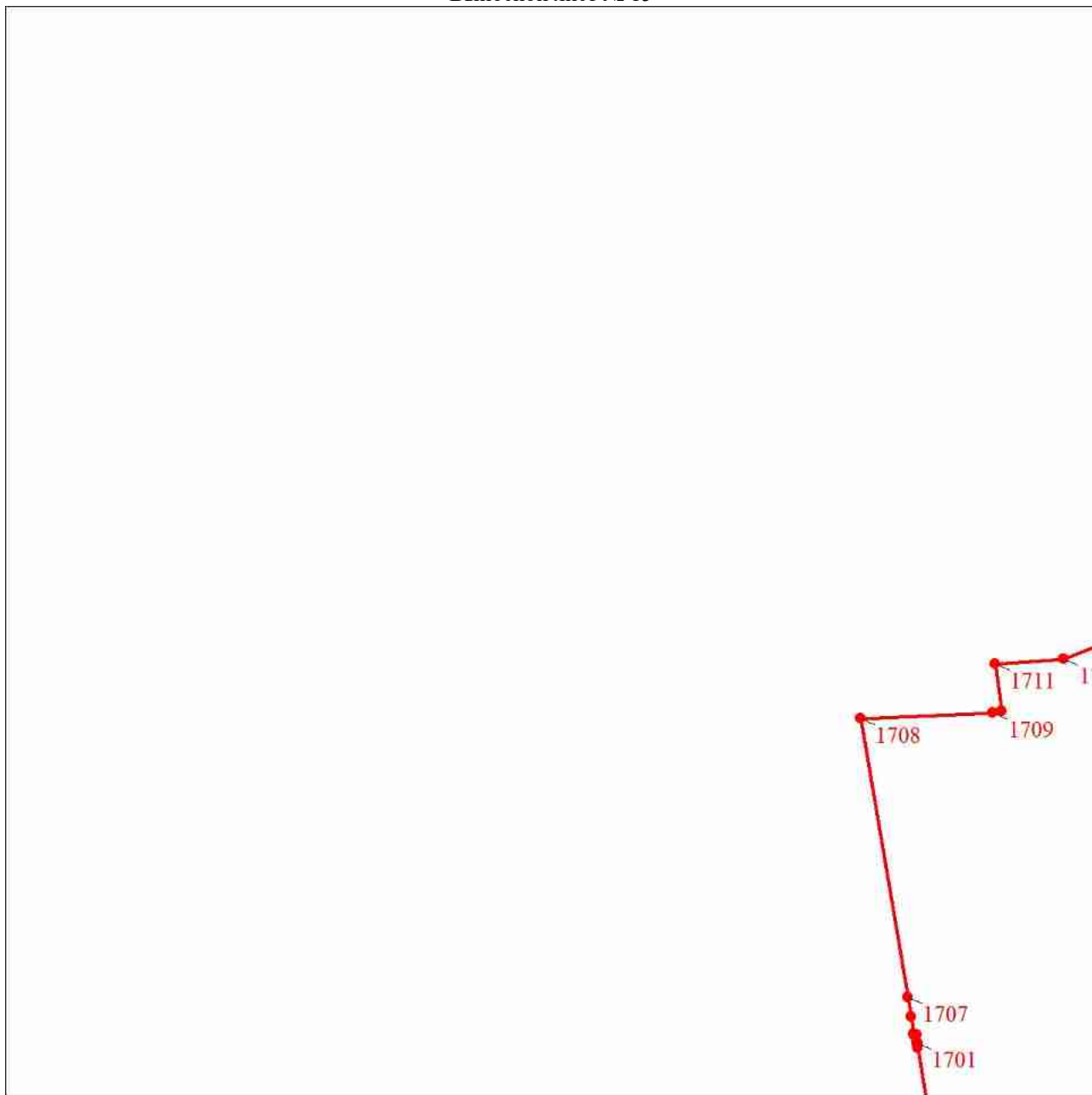
Выносной лист № 14



Масштаб 1:5000

Используемые условные знаки и обозначения:

Условные обозначения представлены на листе 99



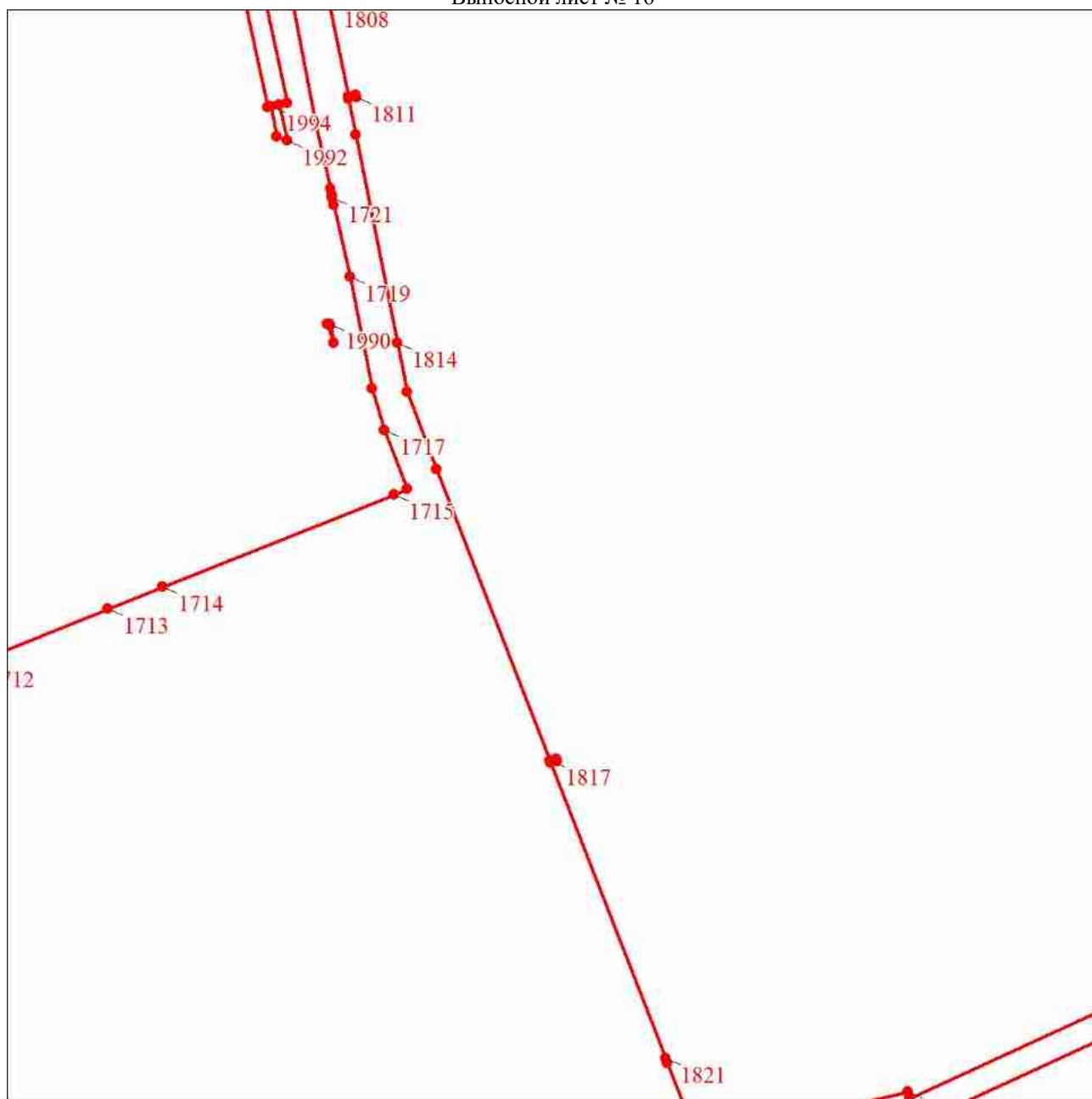
Масштаб 1:5000

Используемые условные знаки и обозначения:

Условные обозначения представлены на листе 99

План границ объекта

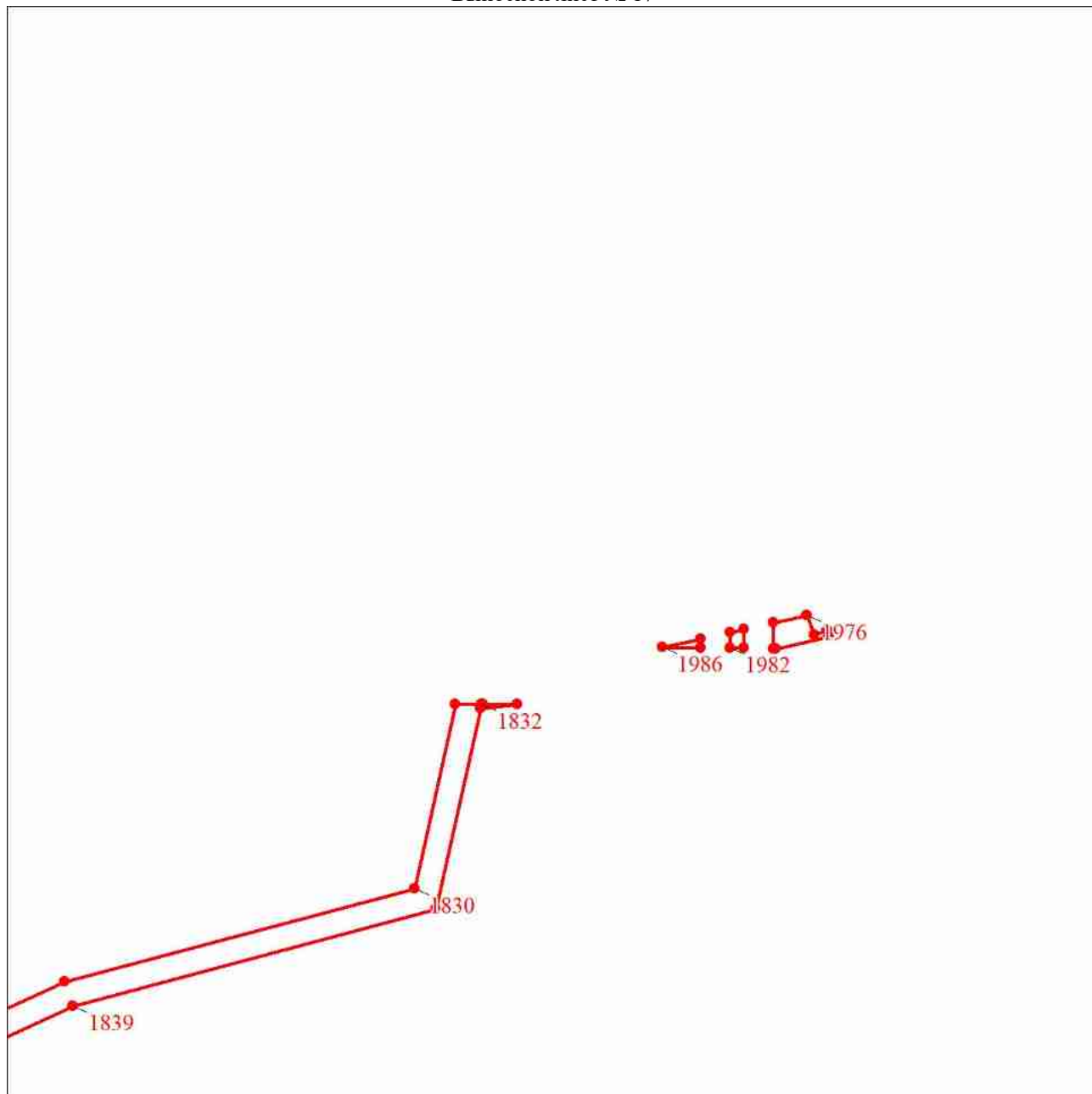
Выносной лист № 16



Масштаб 1:5000

Используемые условные знаки и обозначения:

Условные обозначения представлены на листе 99



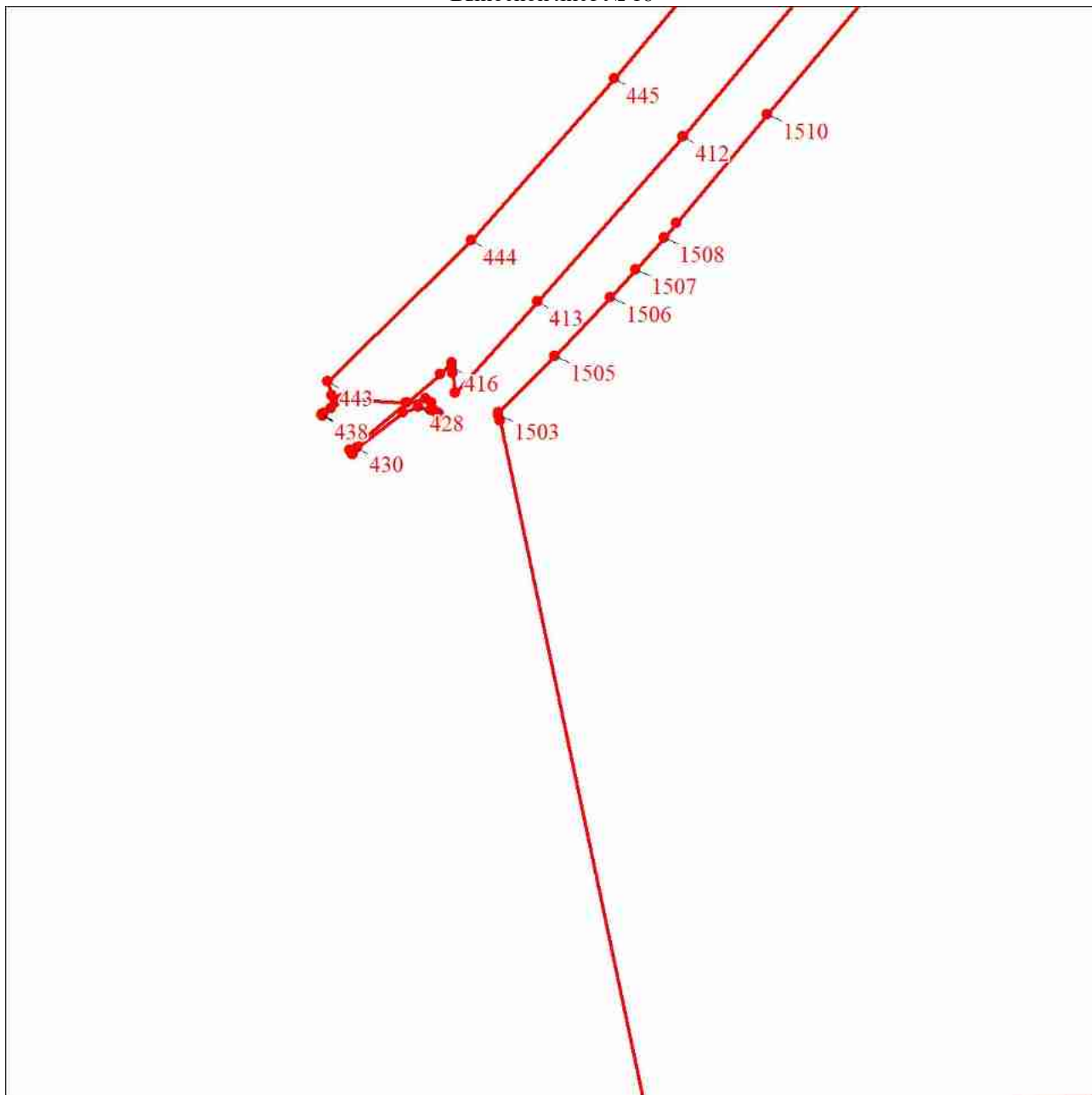
Масштаб 1:5000

Используемые условные знаки и обозначения:

Условные обозначения представлены на листе 99

План границ объекта

Выносной лист № 18



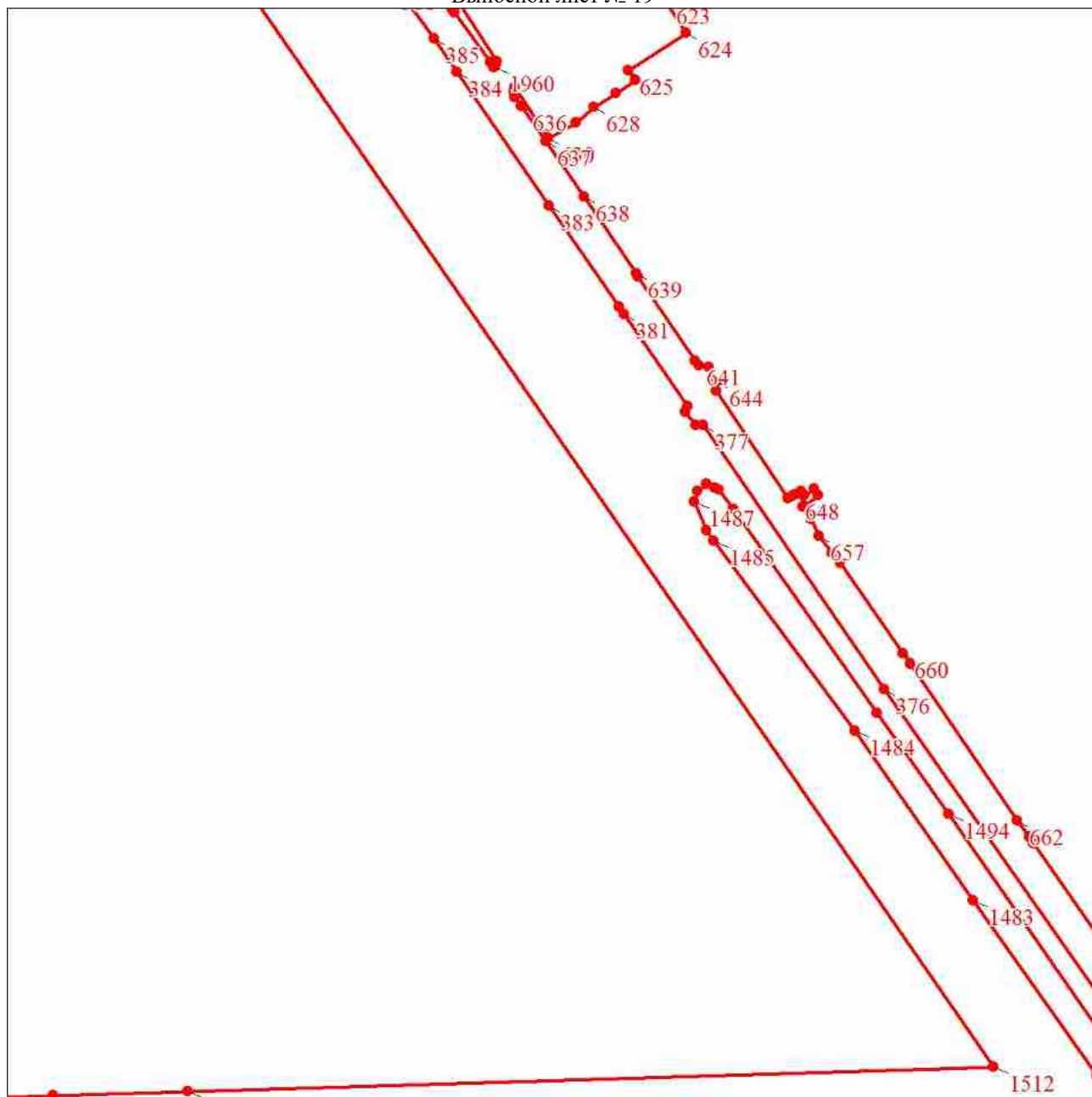
Масштаб 1:5000

Используемые условные знаки и обозначения:

Условные обозначения представлены на листе 99

План границ объекта

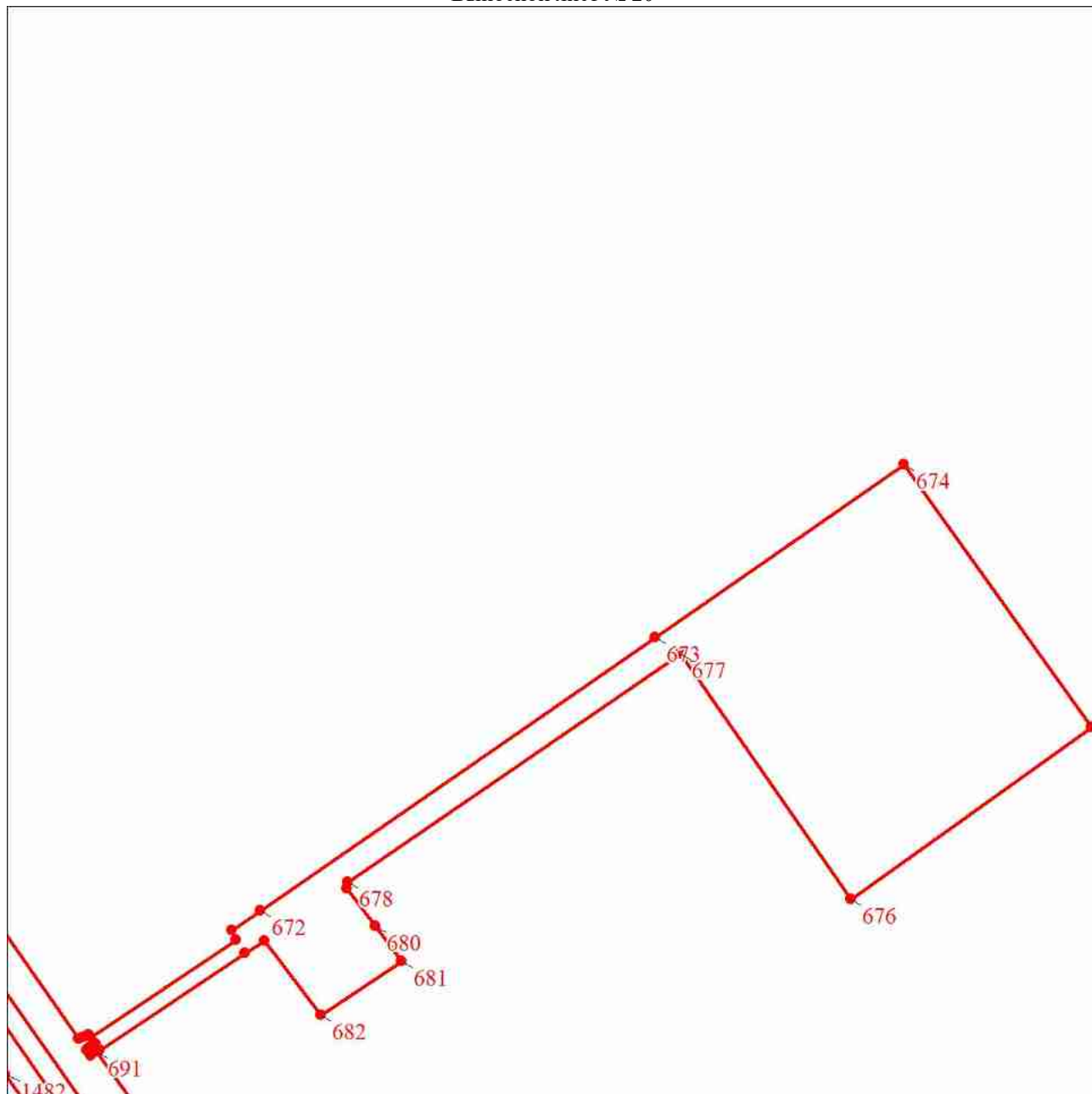
Выносной лист № 19



Масштаб 1:5000

Используемые условные знаки и обозначения:


Условные обозначения представлены на листе 99



Масштаб 1:5000

Используемые условные знаки и обозначения:


Условные обозначения представлены на листе 99



Масштаб 1:5000

Используемые условные знаки и обозначения:

Условные обозначения представлены на листе 99



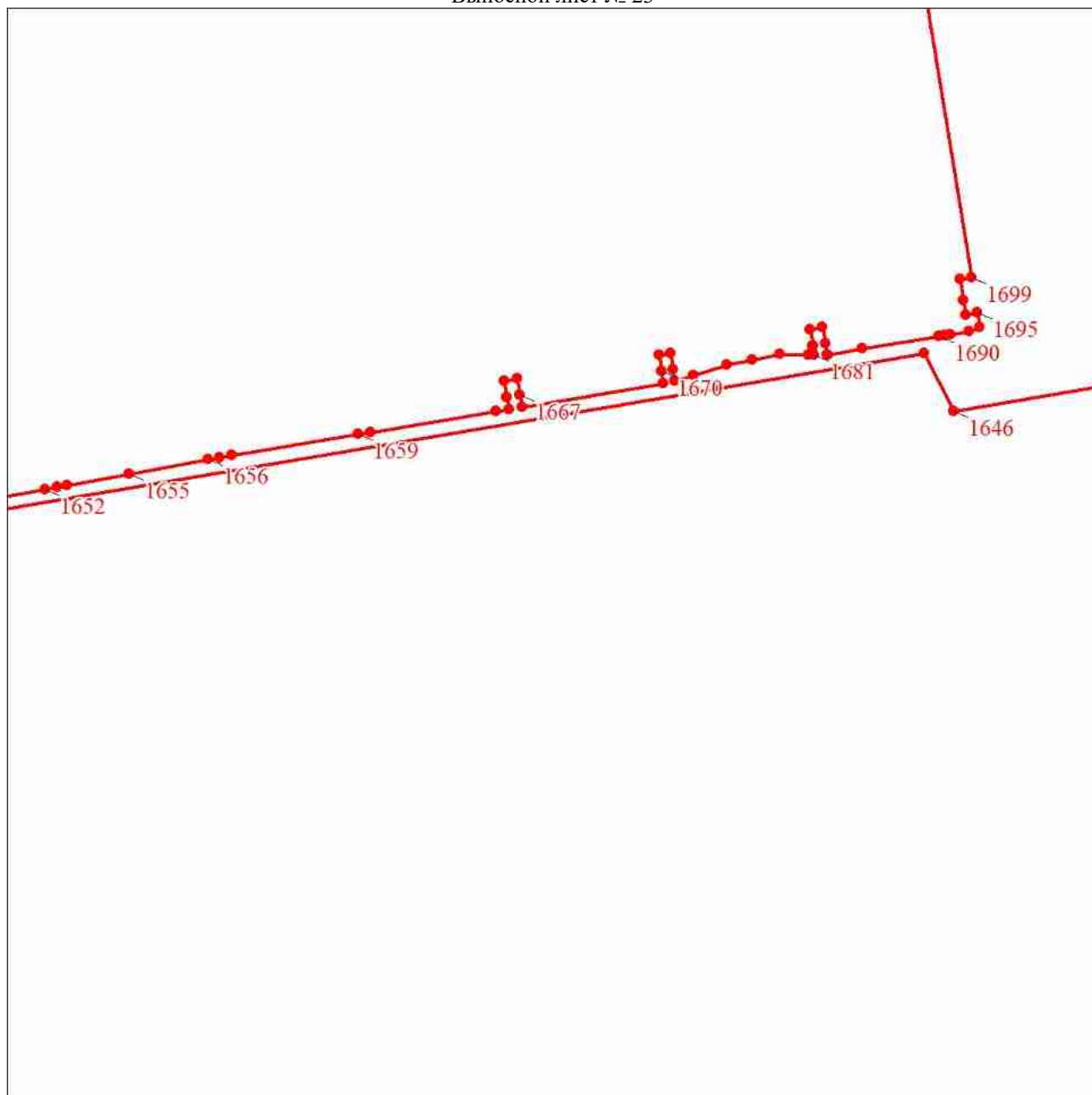
Масштаб 1:5000

Используемые условные знаки и обозначения:

Условные обозначения представлены на листе 99

План границ объекта

Выносной лист № 23



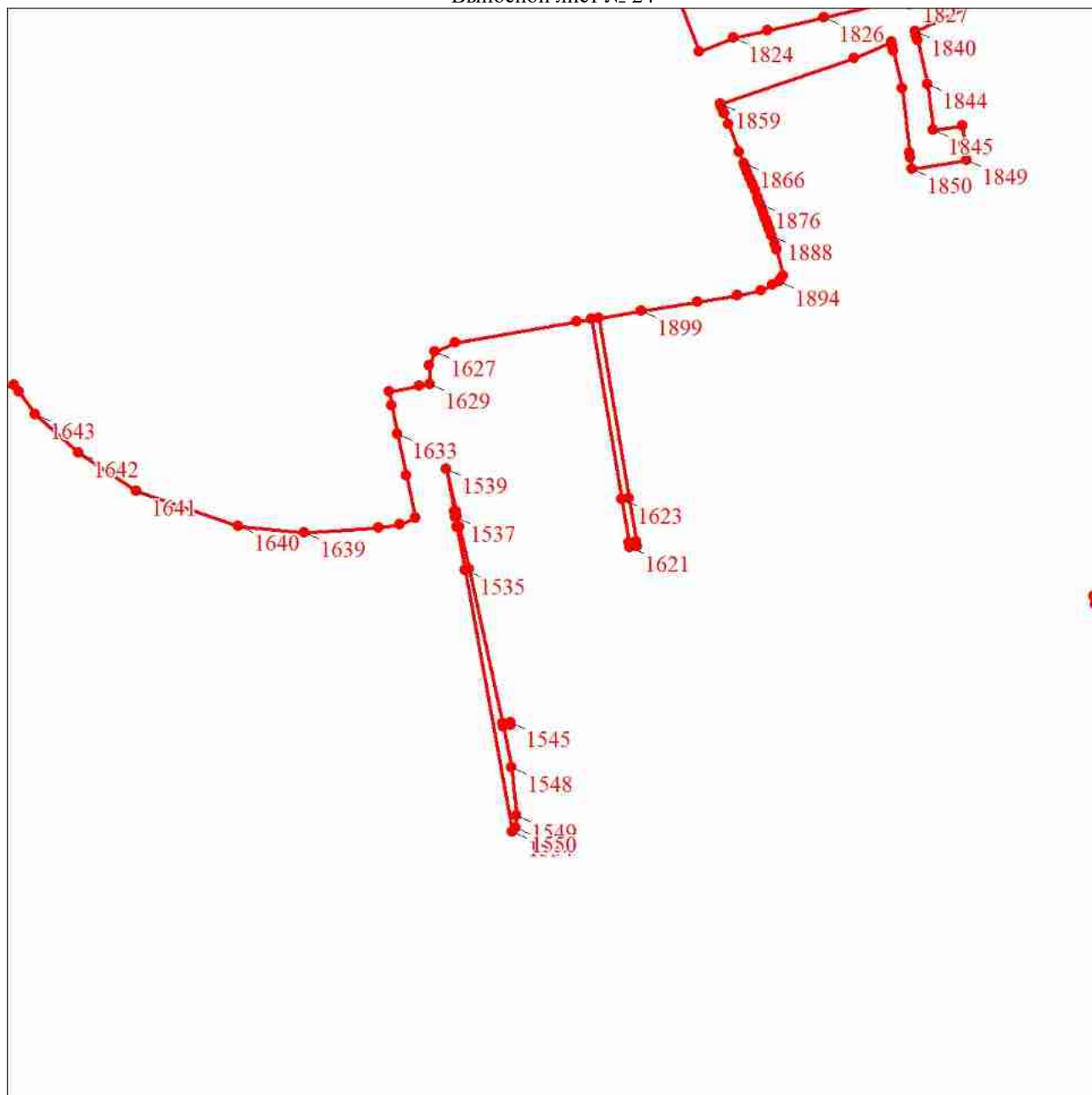
Масштаб 1:5000

Используемые условные знаки и обозначения:

Условные обозначения представлены на листе 99

План границ объекта

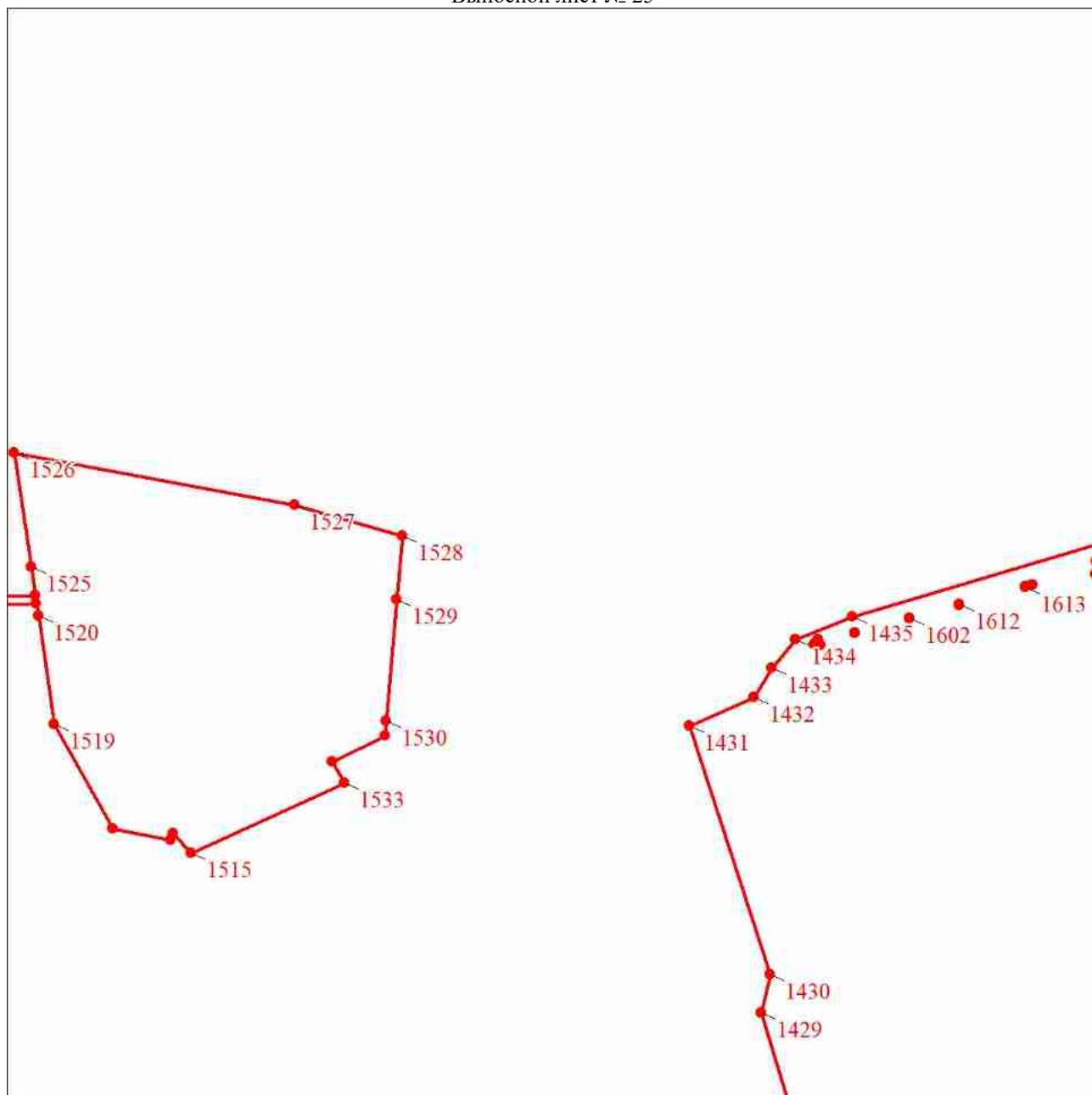
Выносной лист № 24



Масштаб 1:5000

Используемые условные знаки и обозначения:

Условные обозначения представлены на листе 99



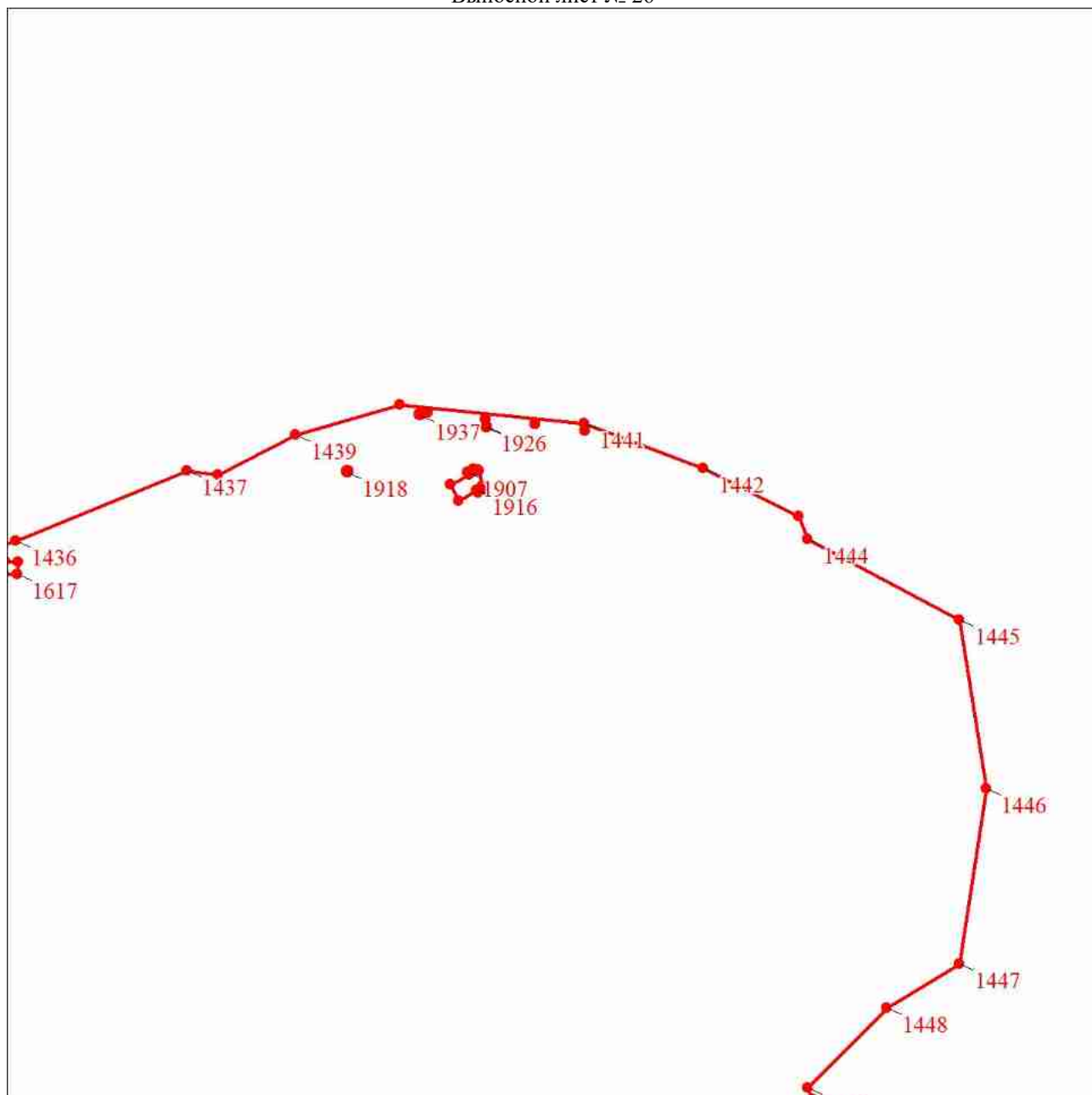
Масштаб 1:5000

Используемые условные знаки и обозначения:

Условные обозначения представлены на листе 99

План границ объекта

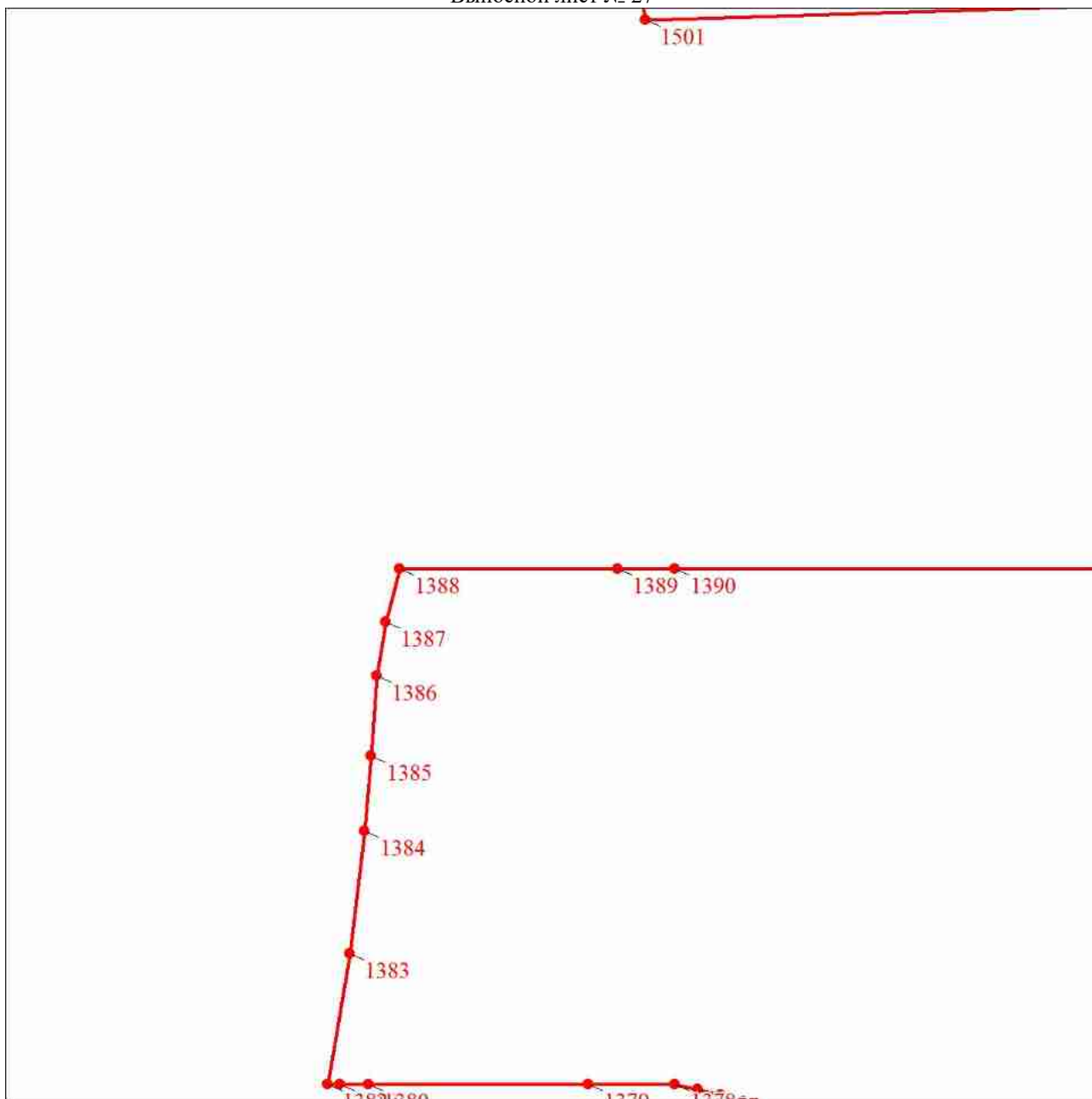
Выносной лист № 26



Масштаб 1:5000

Используемые условные знаки и обозначения:


Условные обозначения представлены на листе 99



Масштаб 1:5000

Используемые условные знаки и обозначения:

Условные обозначения представлены на листе 99



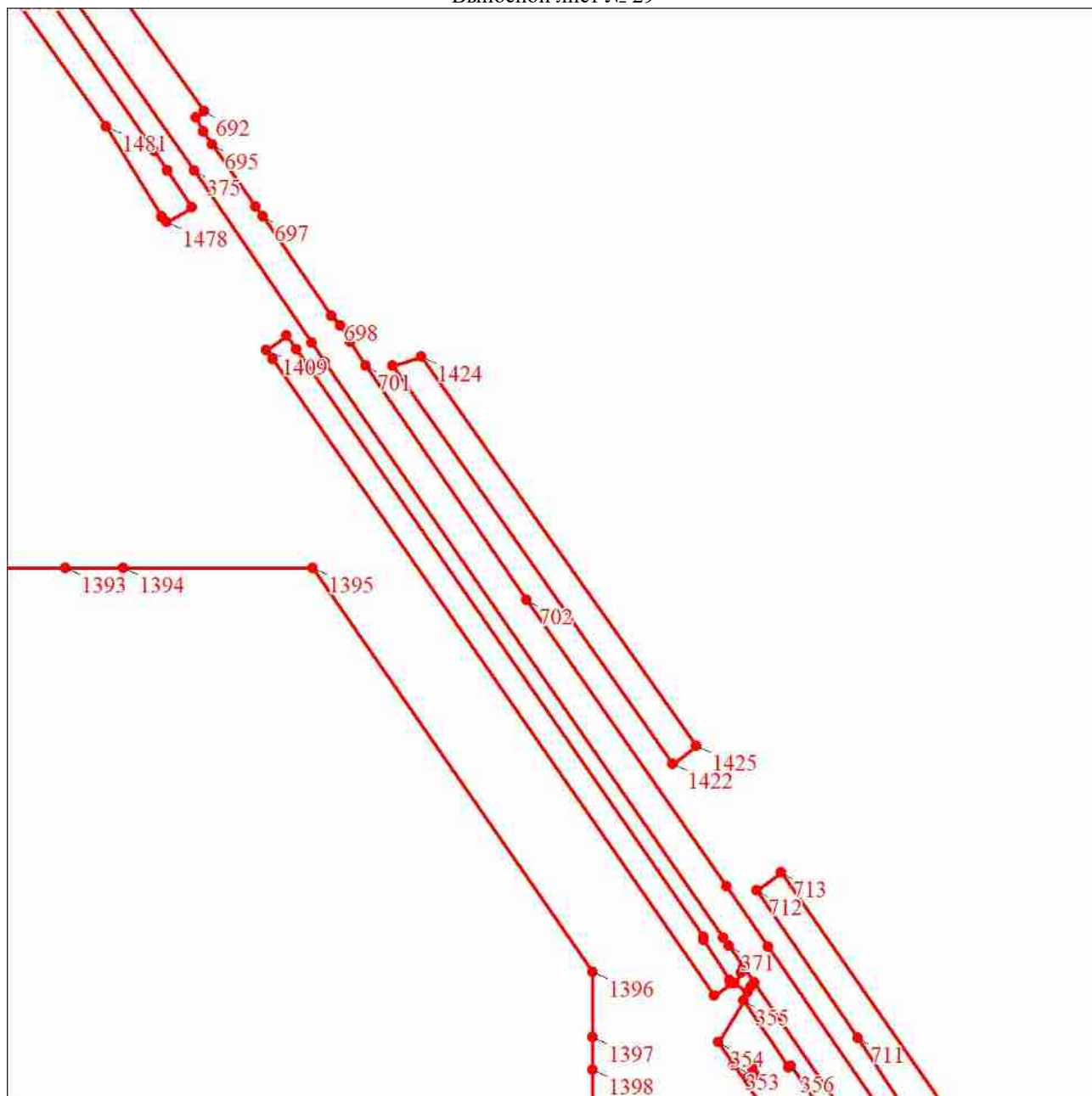
Масштаб 1:5000

Используемые условные знаки и обозначения:

Условные обозначения представлены на листе 99

План границ объекта

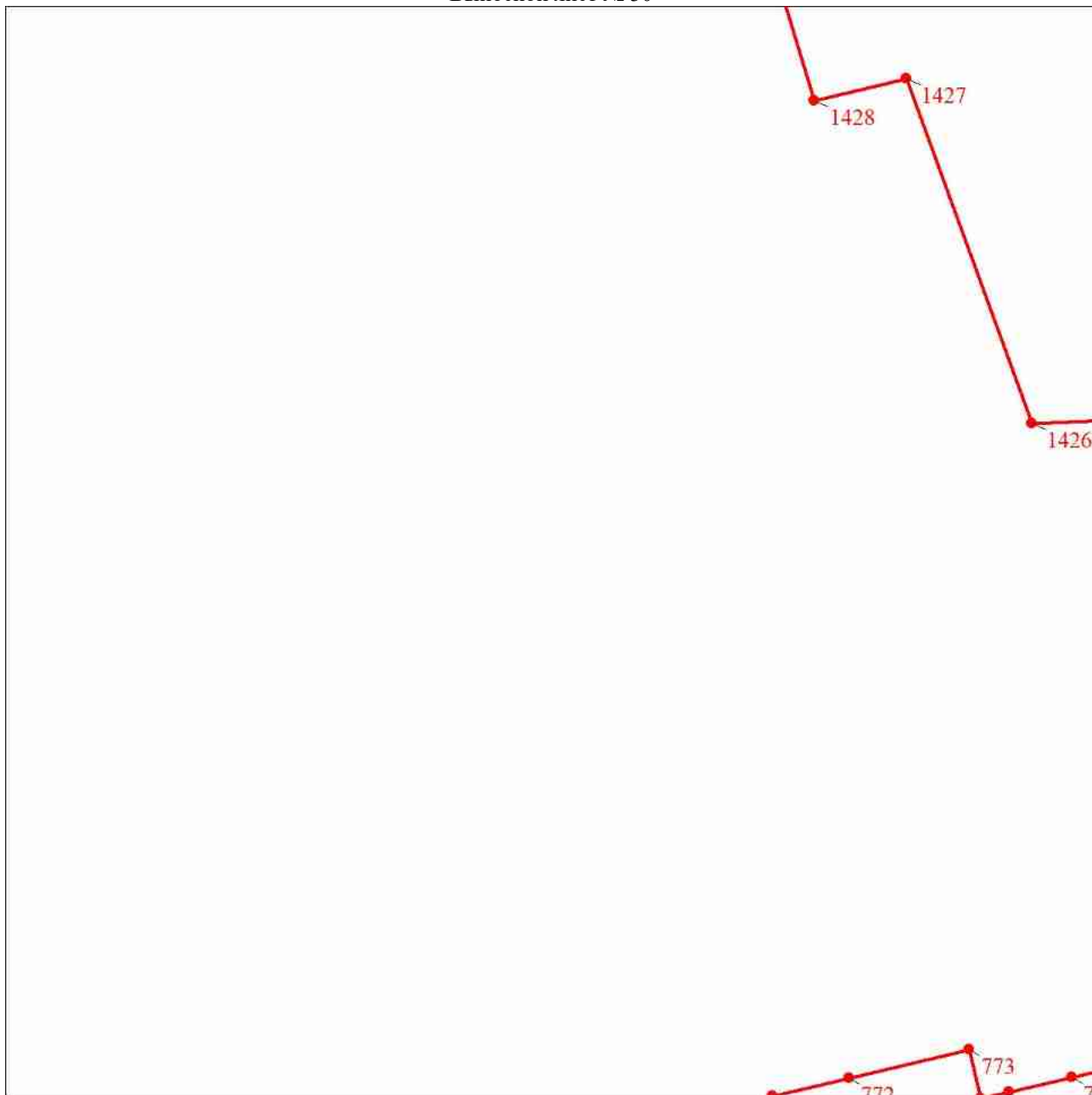
Выносной лист № 29



Масштаб 1:5000

Используемые условные знаки и обозначения:

Условные обозначения представлены на листе 99



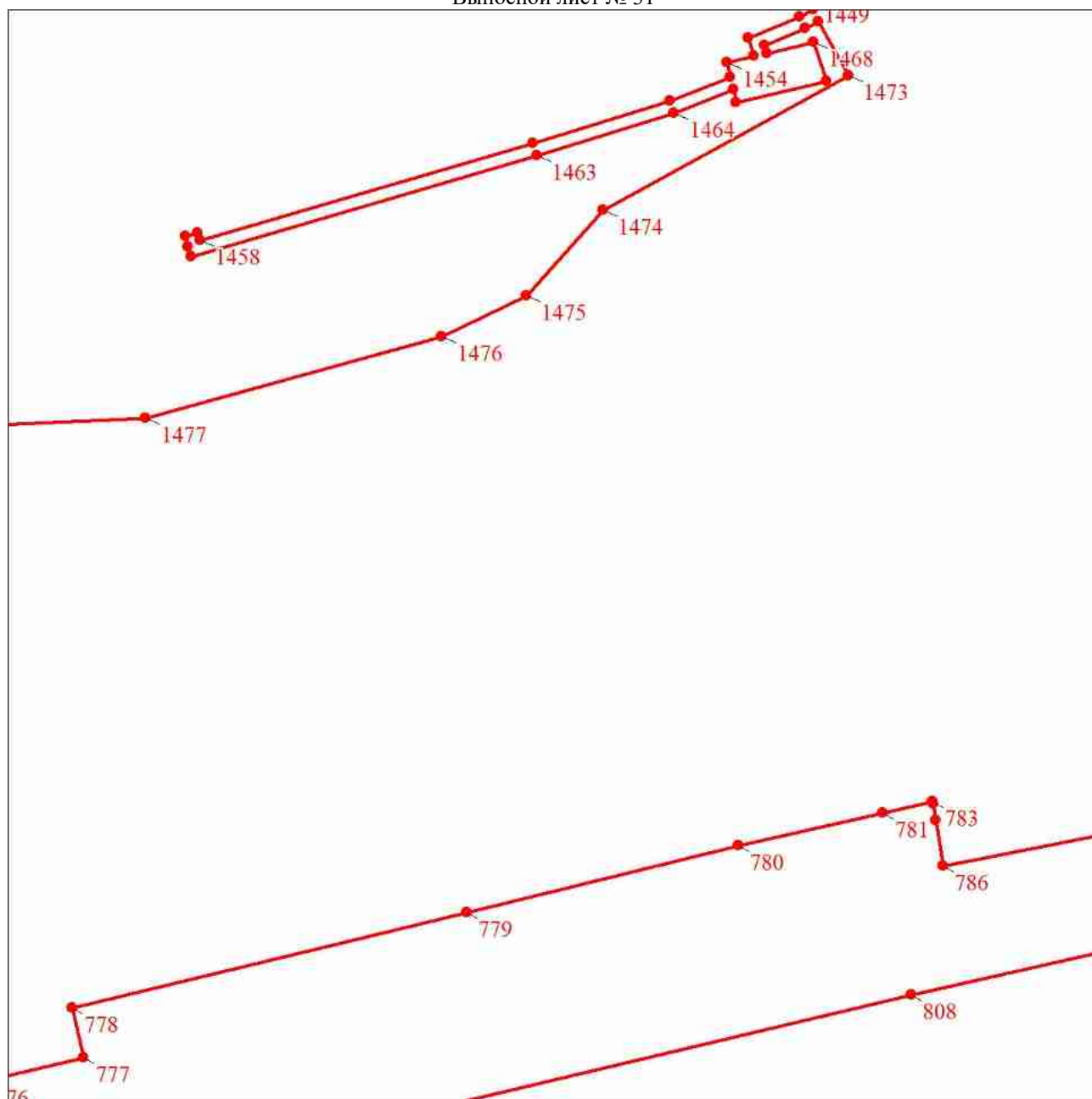
Масштаб 1:5000

Используемые условные знаки и обозначения:

Условные обозначения представлены на листе 99

План границ объекта

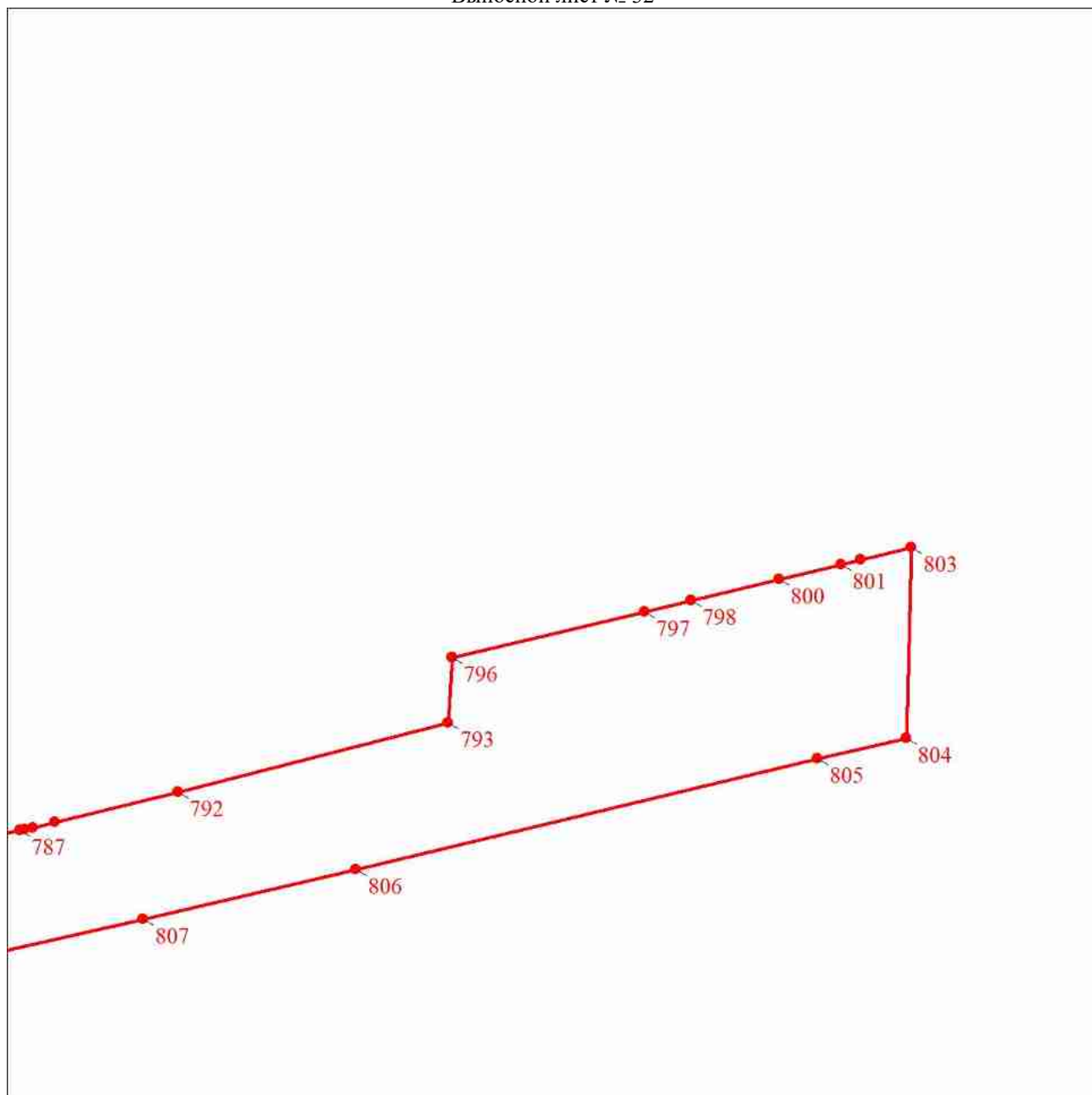
Выносной лист № 31



Масштаб 1:5000

Используемые условные знаки и обозначения:

Условные обозначения представлены на листе 99



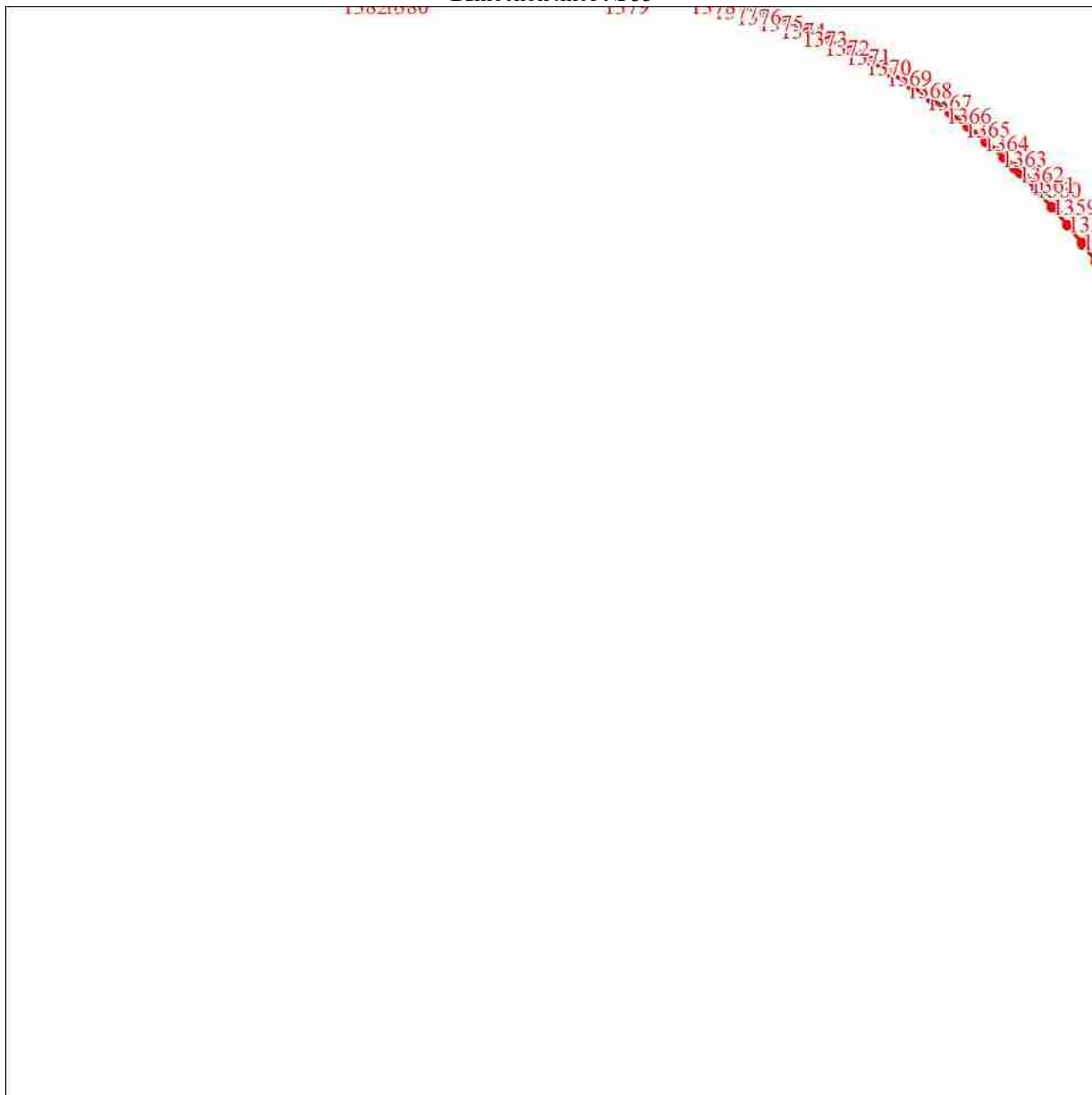
Масштаб 1:5000

Используемые условные знаки и обозначения:

Условные обозначения представлены на листе 99

План границ объекта

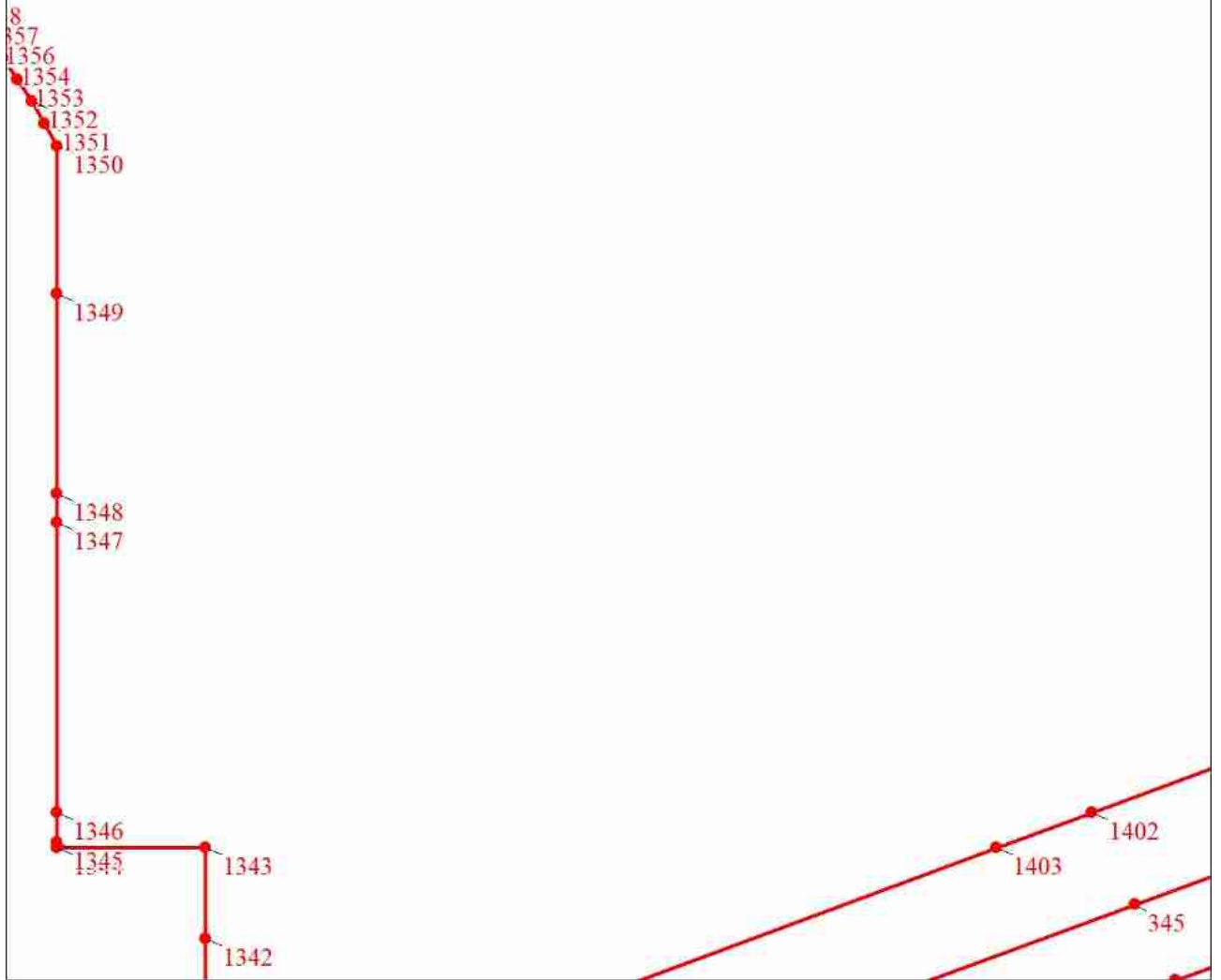
Выносной лист № 33



Масштаб 1:5000

Используемые условные знаки и обозначения:

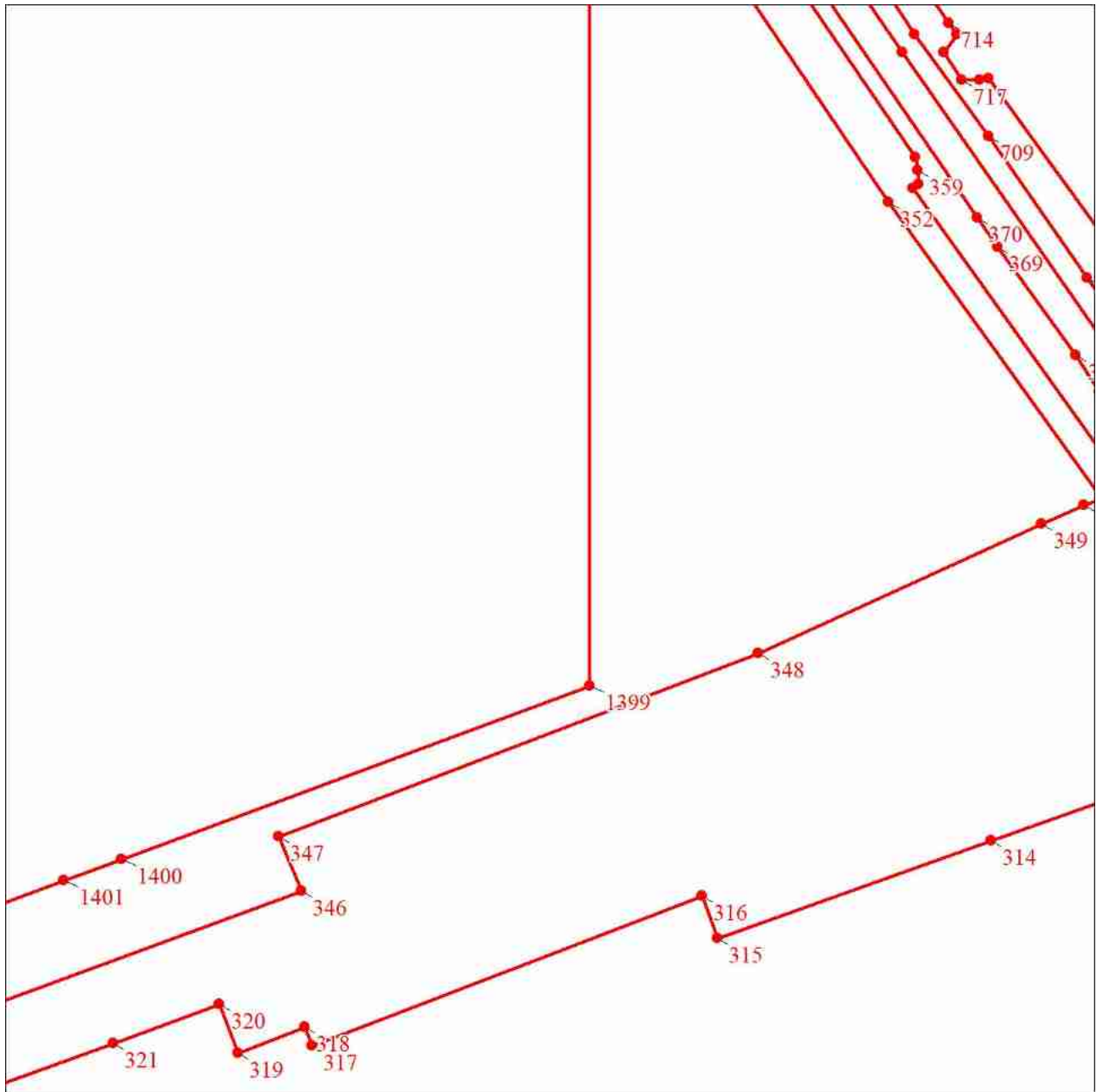
Условные обозначения представлены на листе 99



Масштаб 1:5000

Используемые условные знаки и обозначения:

Условные обозначения представлены на листе 99



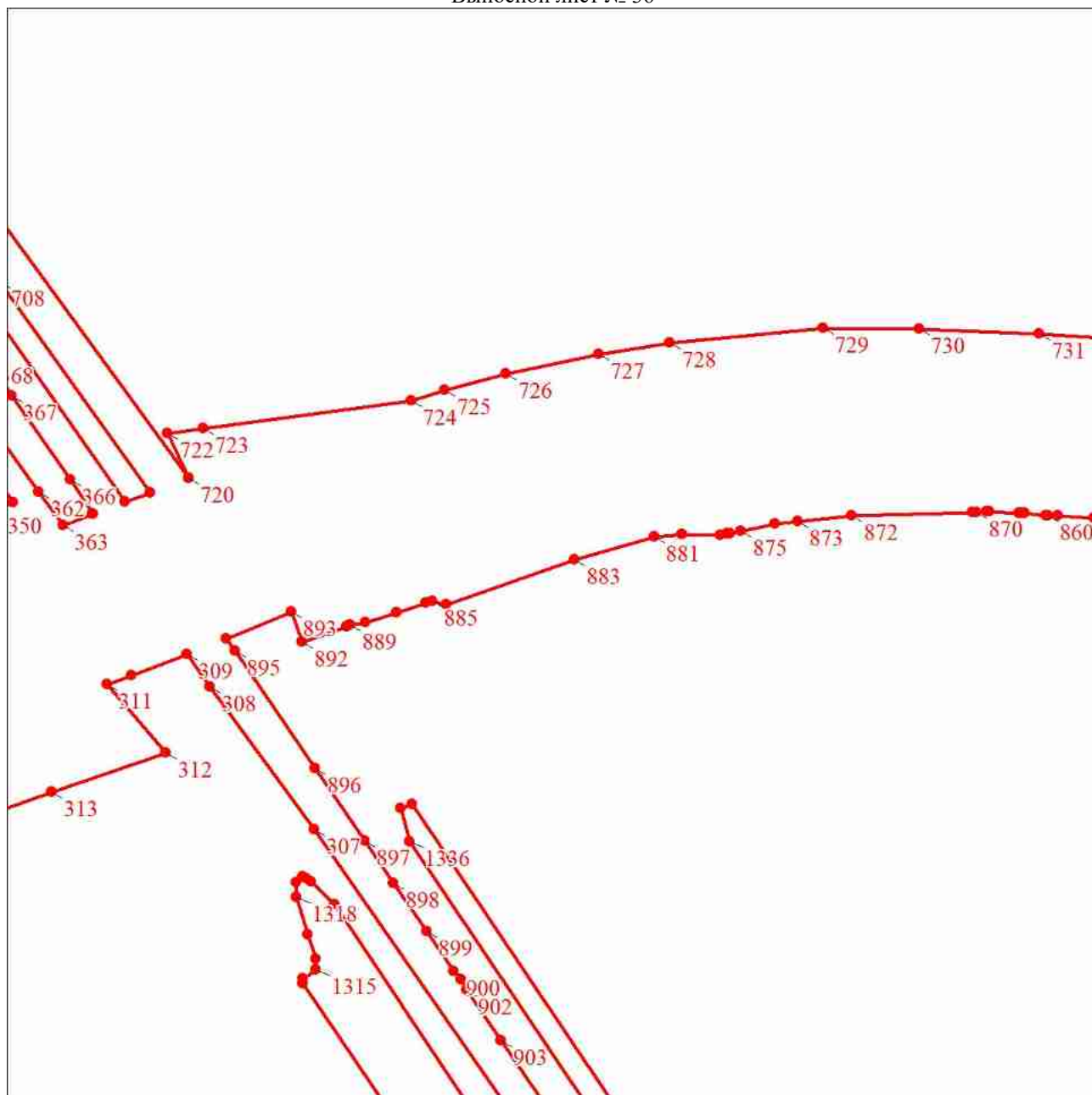
Масштаб 1:5000

Используемые условные знаки и обозначения:

Условные обозначения представлены на листе 99

План границ объекта

Выносной лист № 36



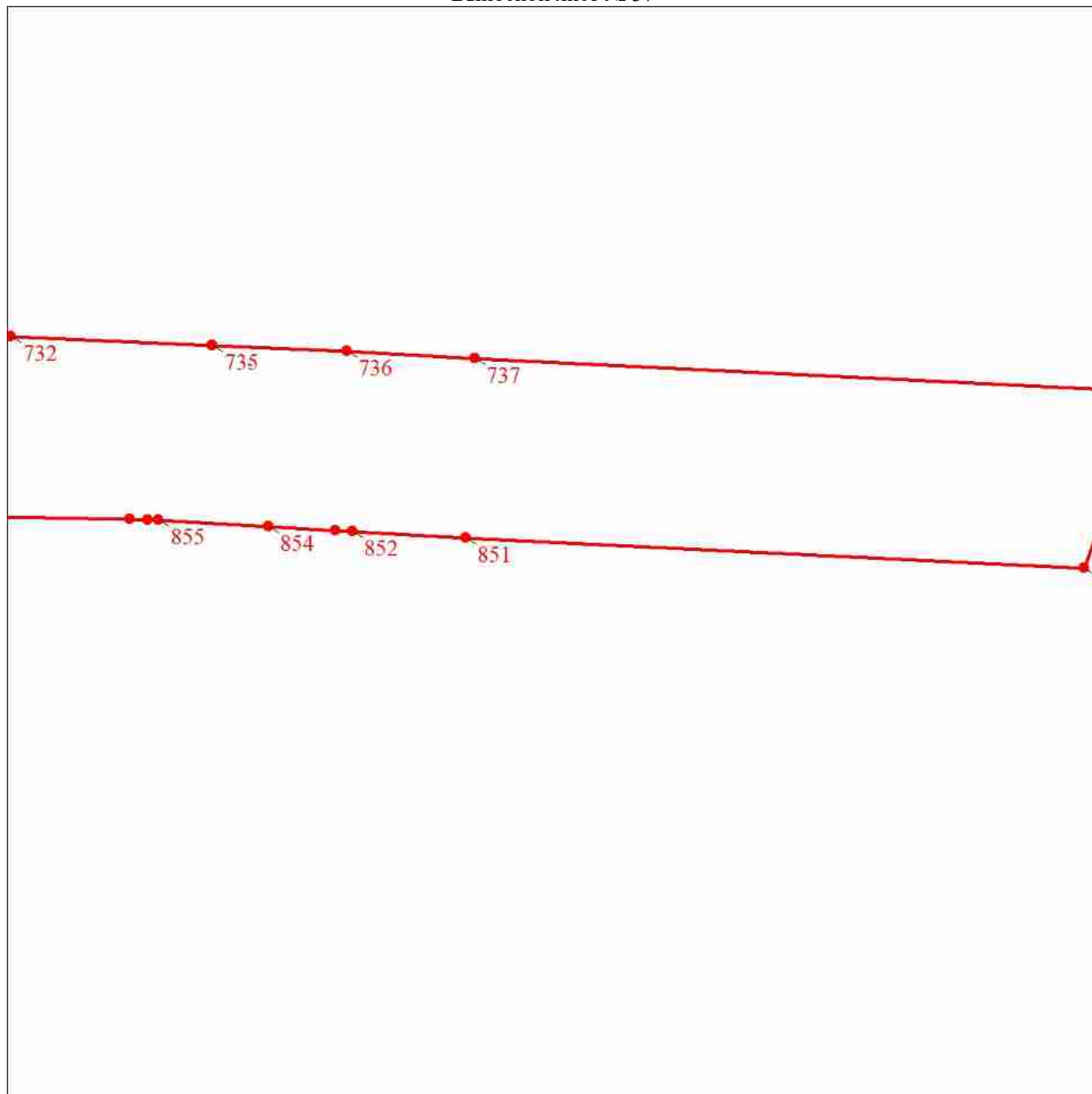
Масштаб 1:5000

Используемые условные знаки и обозначения:

Условные обозначения представлены на листе 99

План границ объекта

Выносной лист № 37



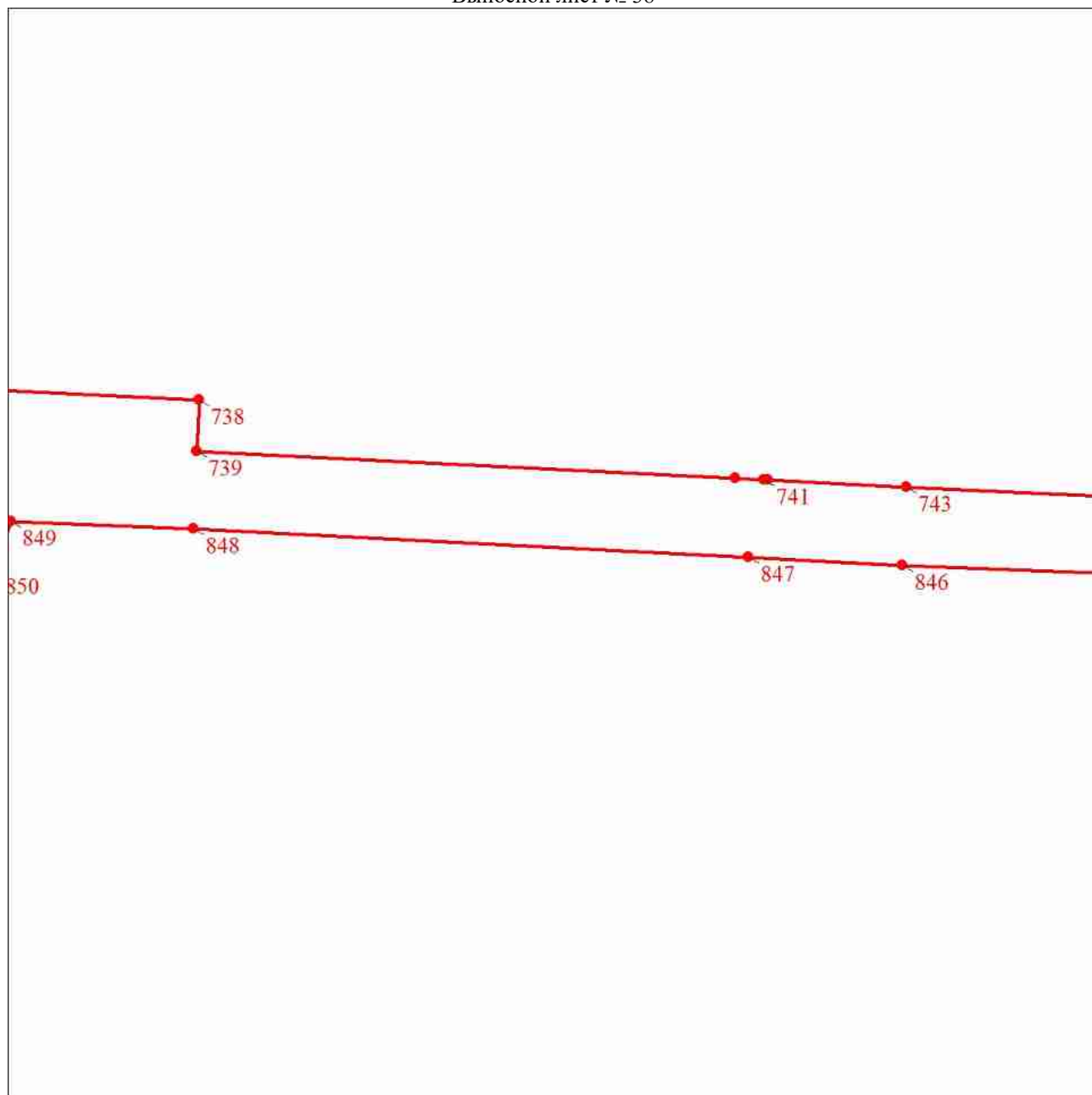
Масштаб 1:5000

Используемые условные знаки и обозначения:

Условные обозначения представлены на листе 99

План границ объекта

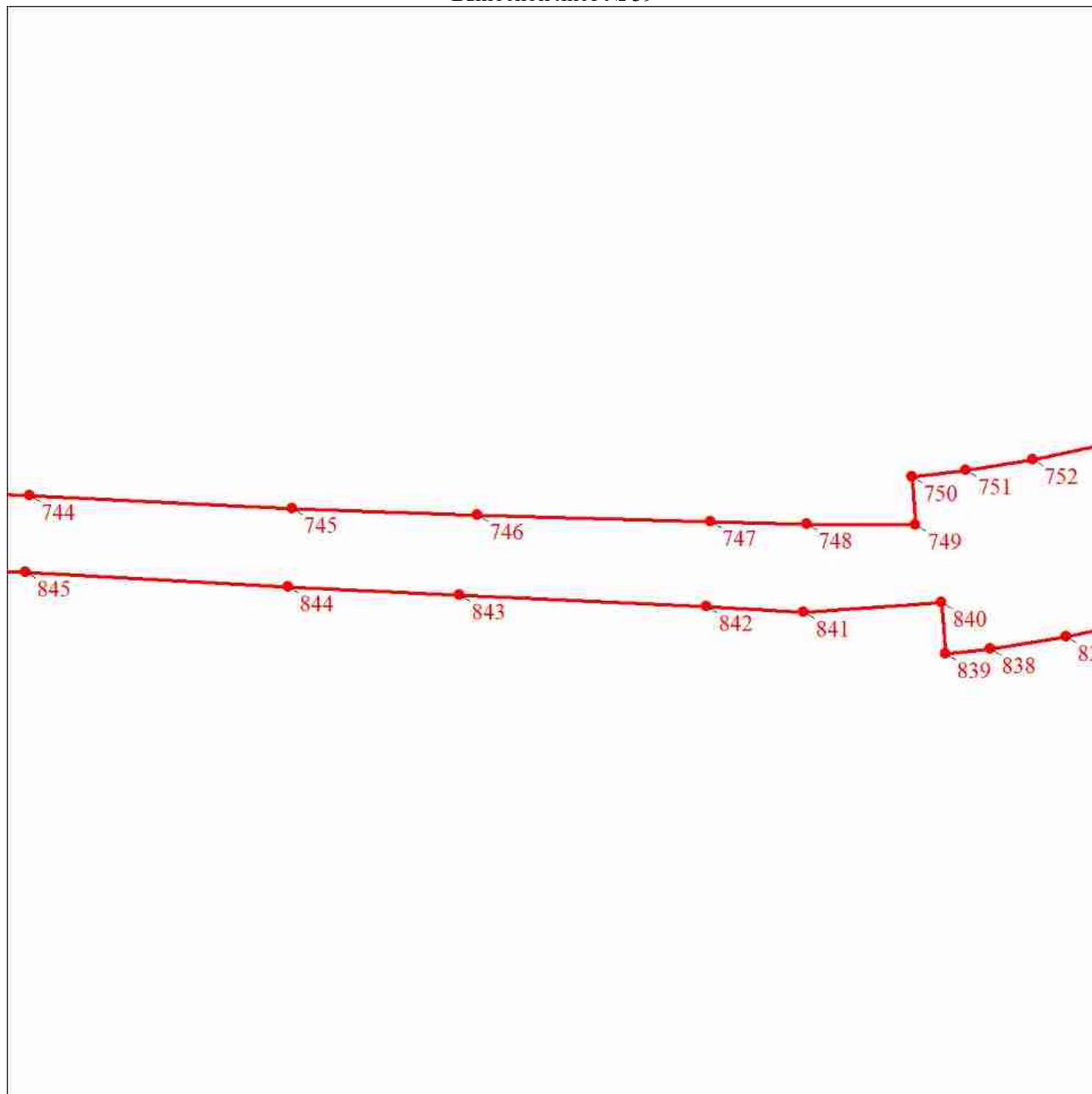
Выносной лист № 38



Масштаб 1:5000

Используемые условные знаки и обозначения:


Условные обозначения представлены на листе 99



Масштаб 1:5000

Используемые условные знаки и обозначения:

Условные обозначения представлены на листе 99



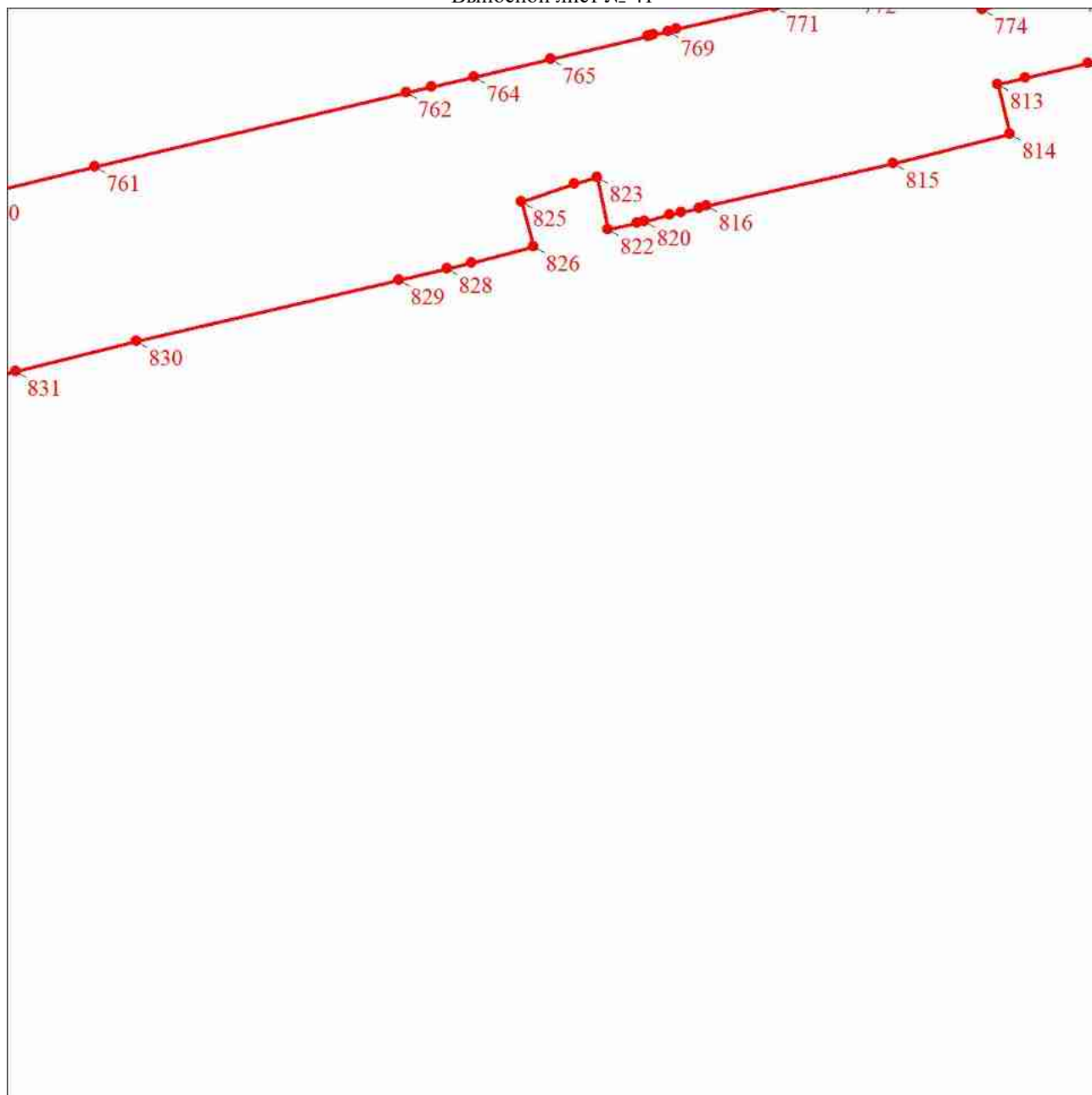
Масштаб 1:5000

Используемые условные знаки и обозначения:

Условные обозначения представлены на листе 99

План границ объекта

Выносной лист № 41




Масштаб 1:5000

Используемые условные знаки и обозначения:

Условные обозначения представлены на листе 99

План границ объекта

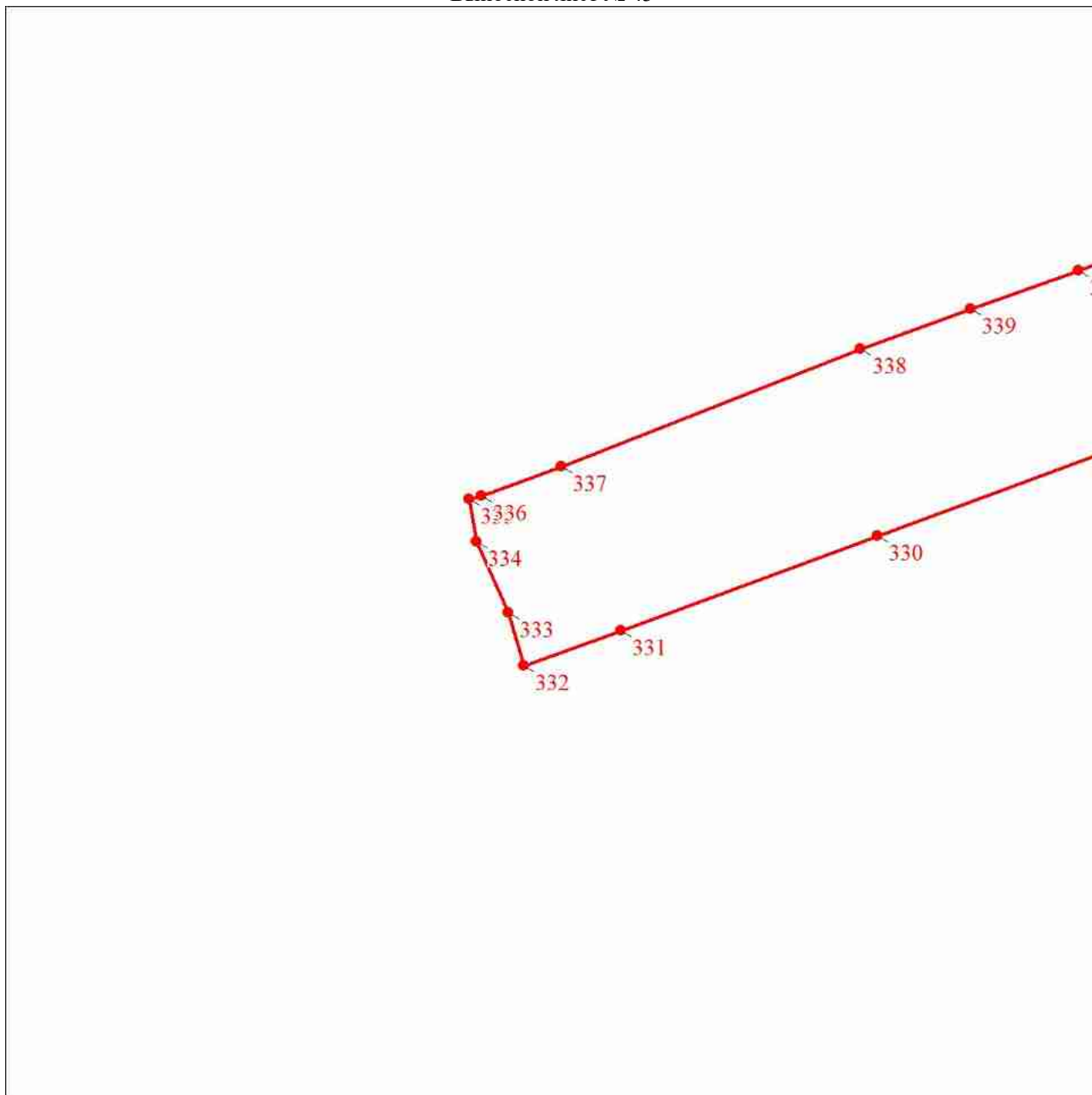
Выносной лист № 42



Масштаб 1:5000

Используемые условные знаки и обозначения:

Условные обозначения представлены на листе 99



Масштаб 1:5000

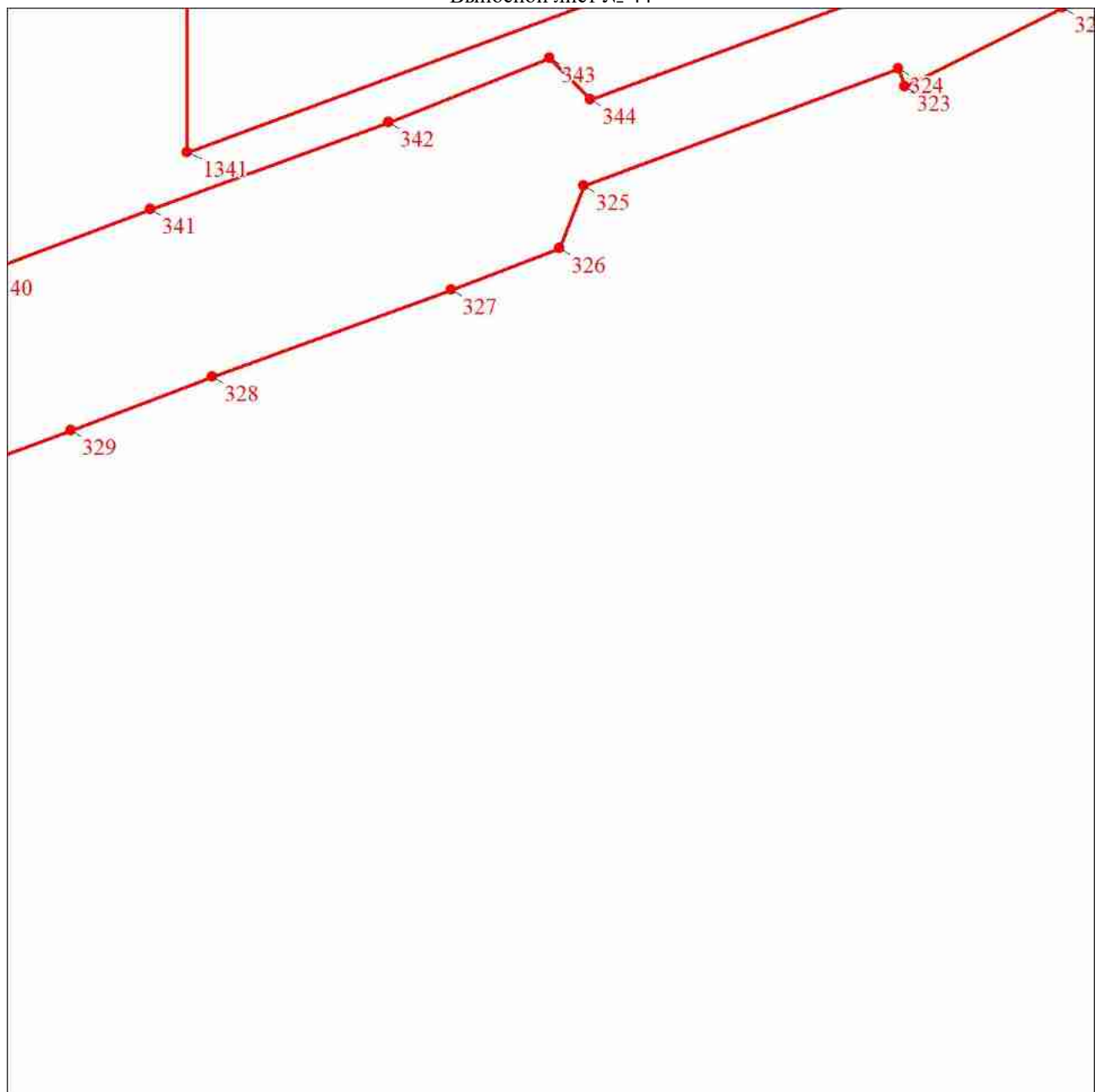
Используемые условные знаки и обозначения:

Условные обозначения представлены на листе 99

Раздел 4

План границ объекта

Выносной лист № 44



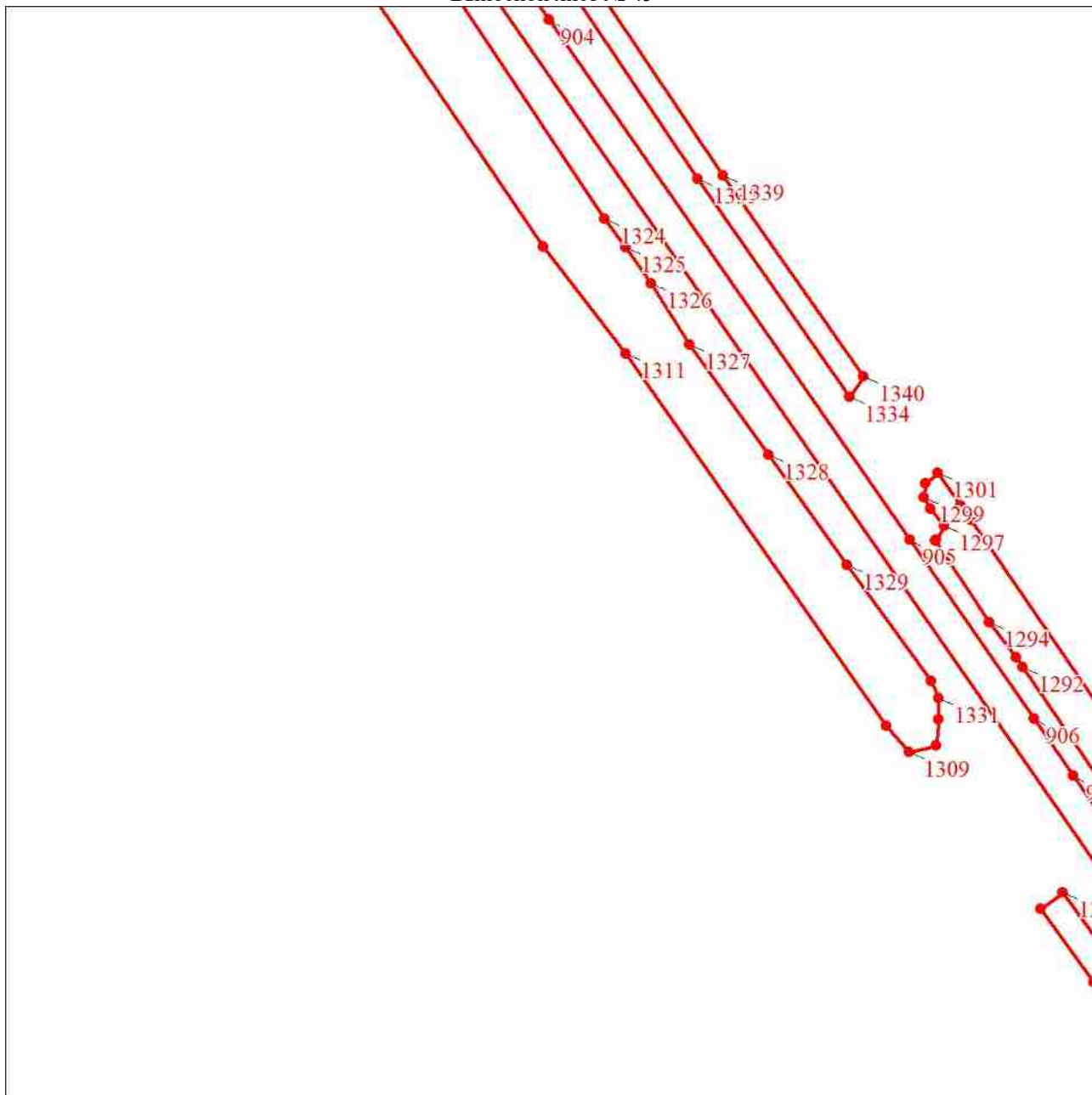
Масштаб 1:5000

Используемые условные знаки и обозначения:

Условные обозначения представлены на листе 99

План границ объекта

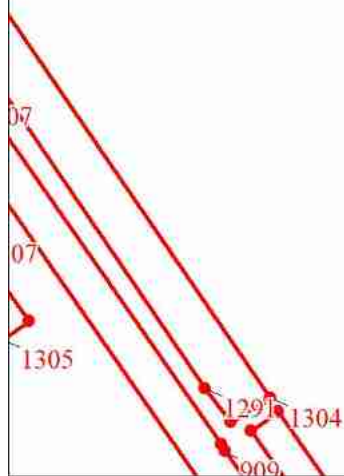
Выносной лист № 45



Масштаб 1:5000

Используемые условные знаки и обозначения:

Условные обозначения представлены на листе 99



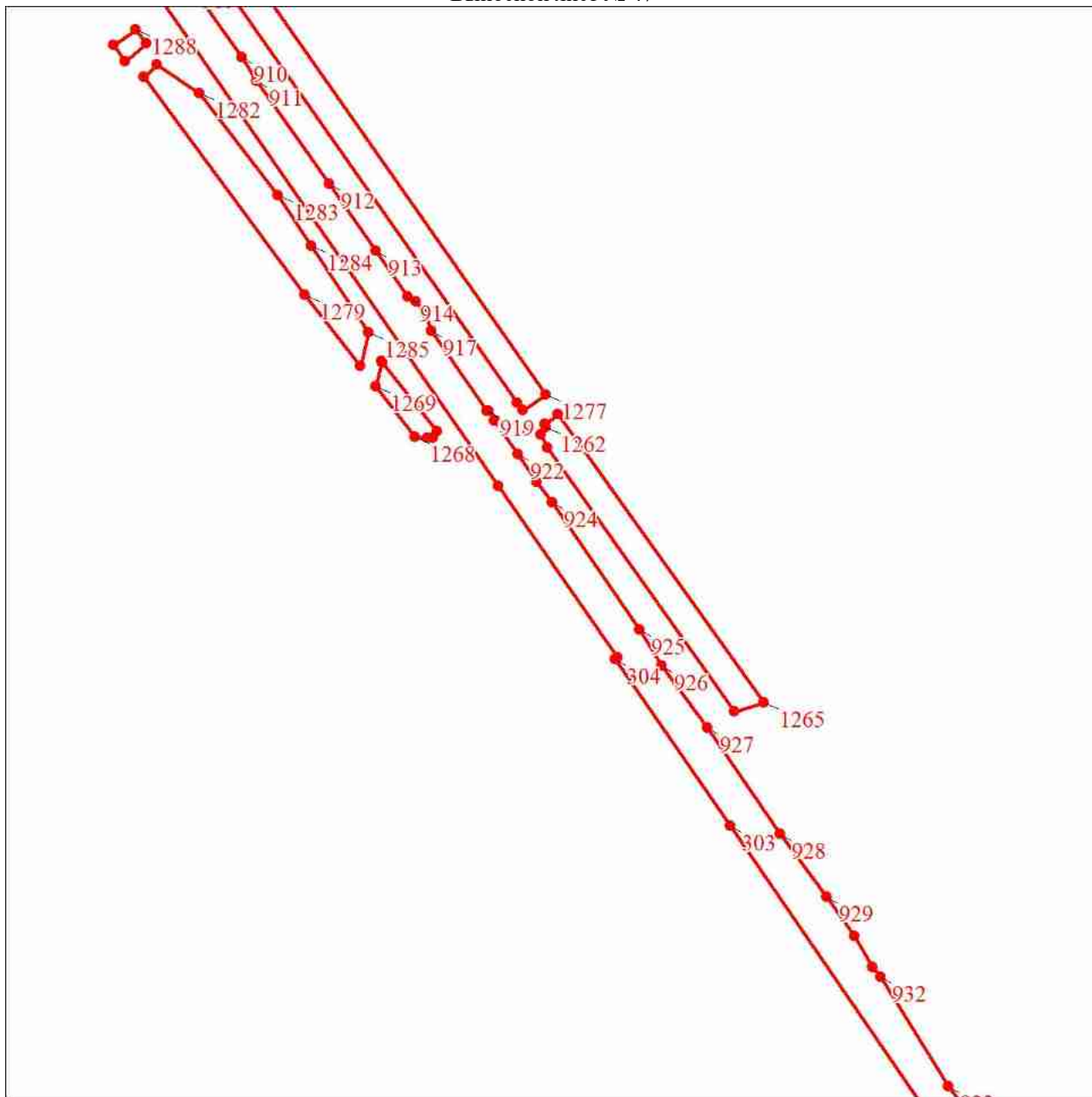
Масштаб 1:5000

Используемые условные знаки и обозначения:

Условные обозначения представлены на листе 99

План границ объекта

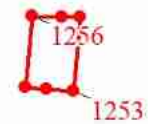
Выносной лист № 47



Масштаб 1:5000

Используемые условные знаки и обозначения:

Условные обозначения представлены на листе 99




Масштаб 1:5000

Используемые условные знаки и обозначения:

Условные обозначения представлены на листе 99

План границ объекта

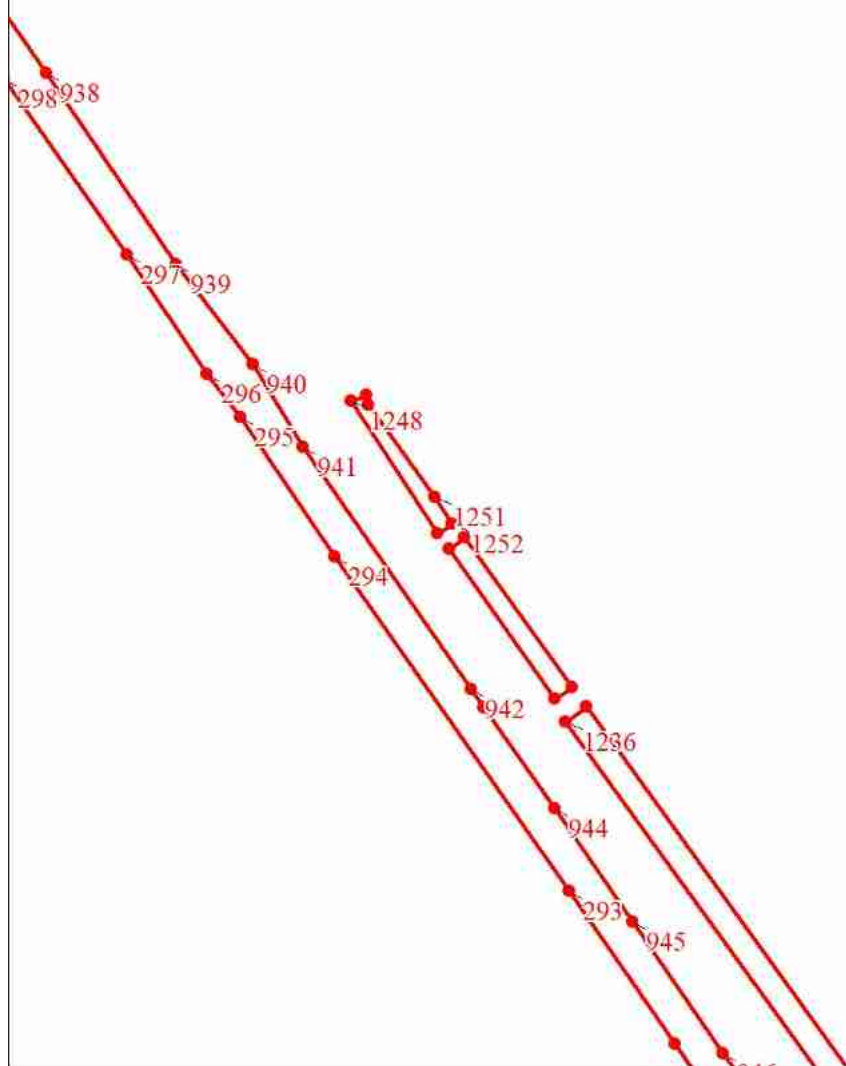
Выносной лист № 49



Масштаб 1:5000

Используемые условные знаки и обозначения:

Условные обозначения представлены на листе 99



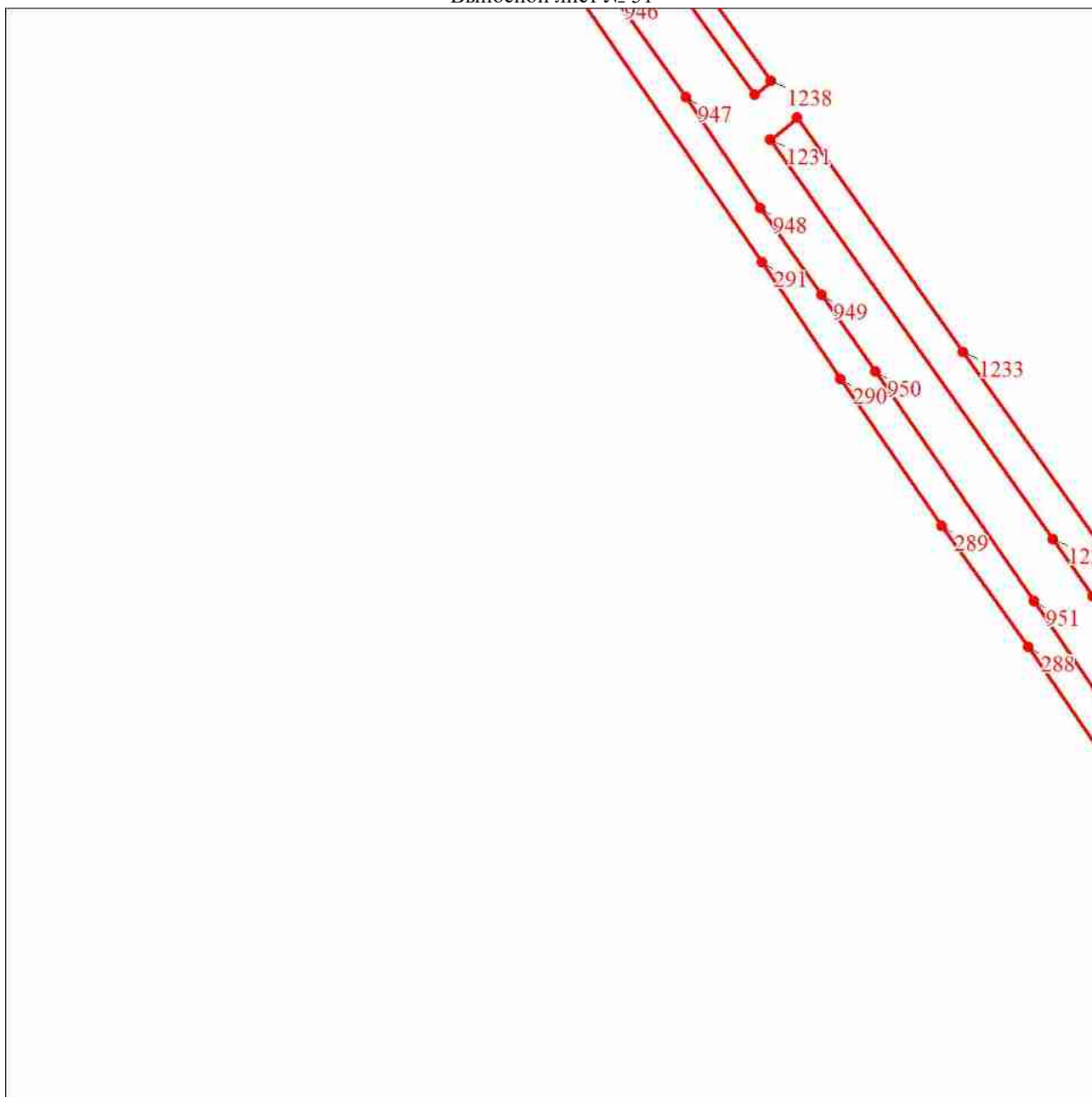
Масштаб 1:5000

Используемые условные знаки и обозначения:

Условные обозначения представлены на листе 99

План границ объекта

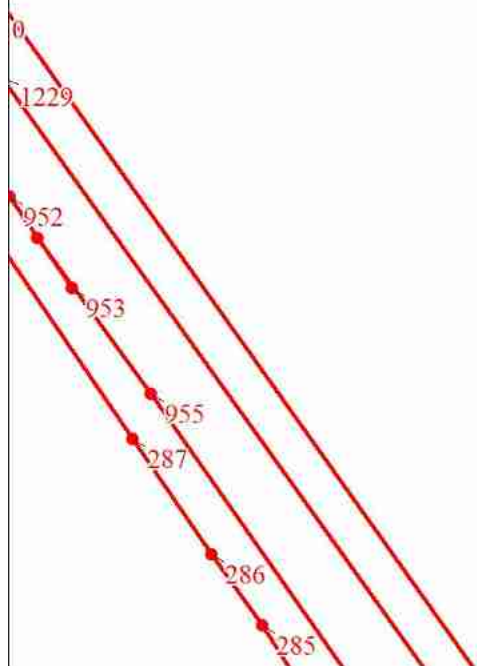
Выносной лист № 51



Масштаб 1:5000

Используемые условные знаки и обозначения:

Условные обозначения представлены на листе 99



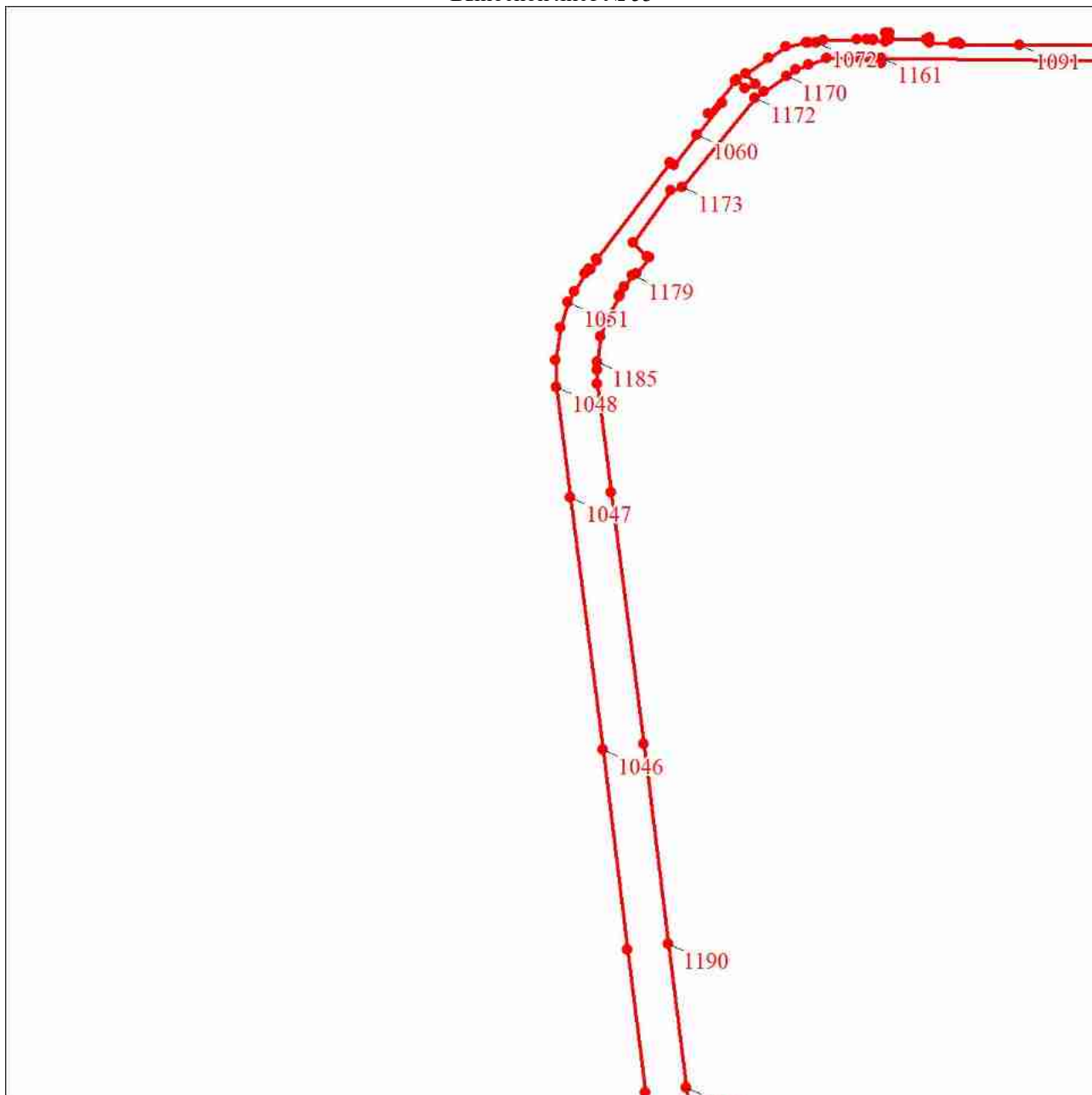
Масштаб 1:5000

Используемые условные знаки и обозначения:

Условные обозначения представлены на листе 99

План границ объекта

Выносной лист № 53



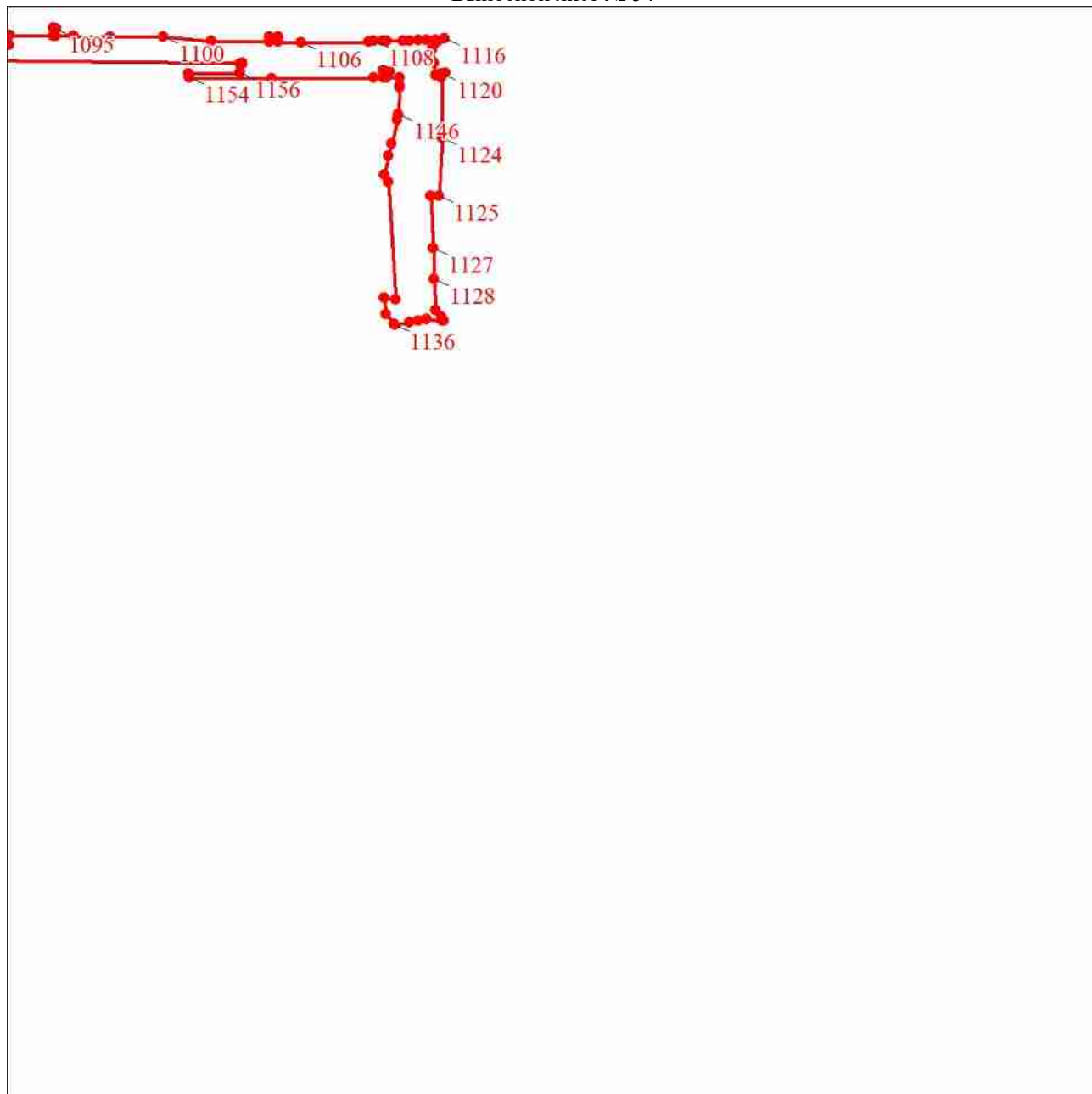
Масштаб 1:5000

Используемые условные знаки и обозначения:

Условные обозначения представлены на листе 99

План границ объекта

Выносной лист № 54



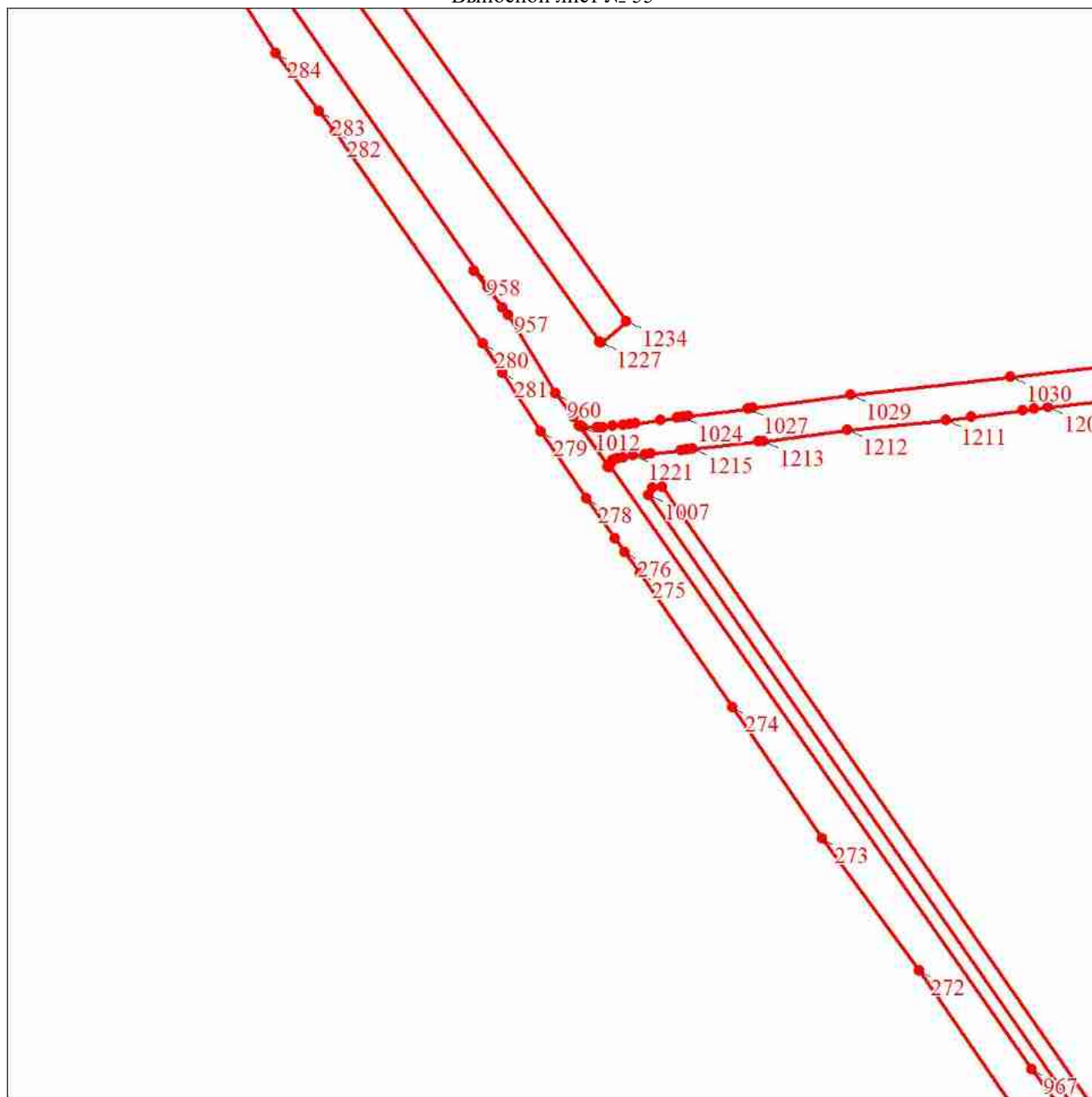
Масштаб 1:5000

Используемые условные знаки и обозначения:

Условные обозначения представлены на листе 99

План границ объекта

Выносной лист № 55



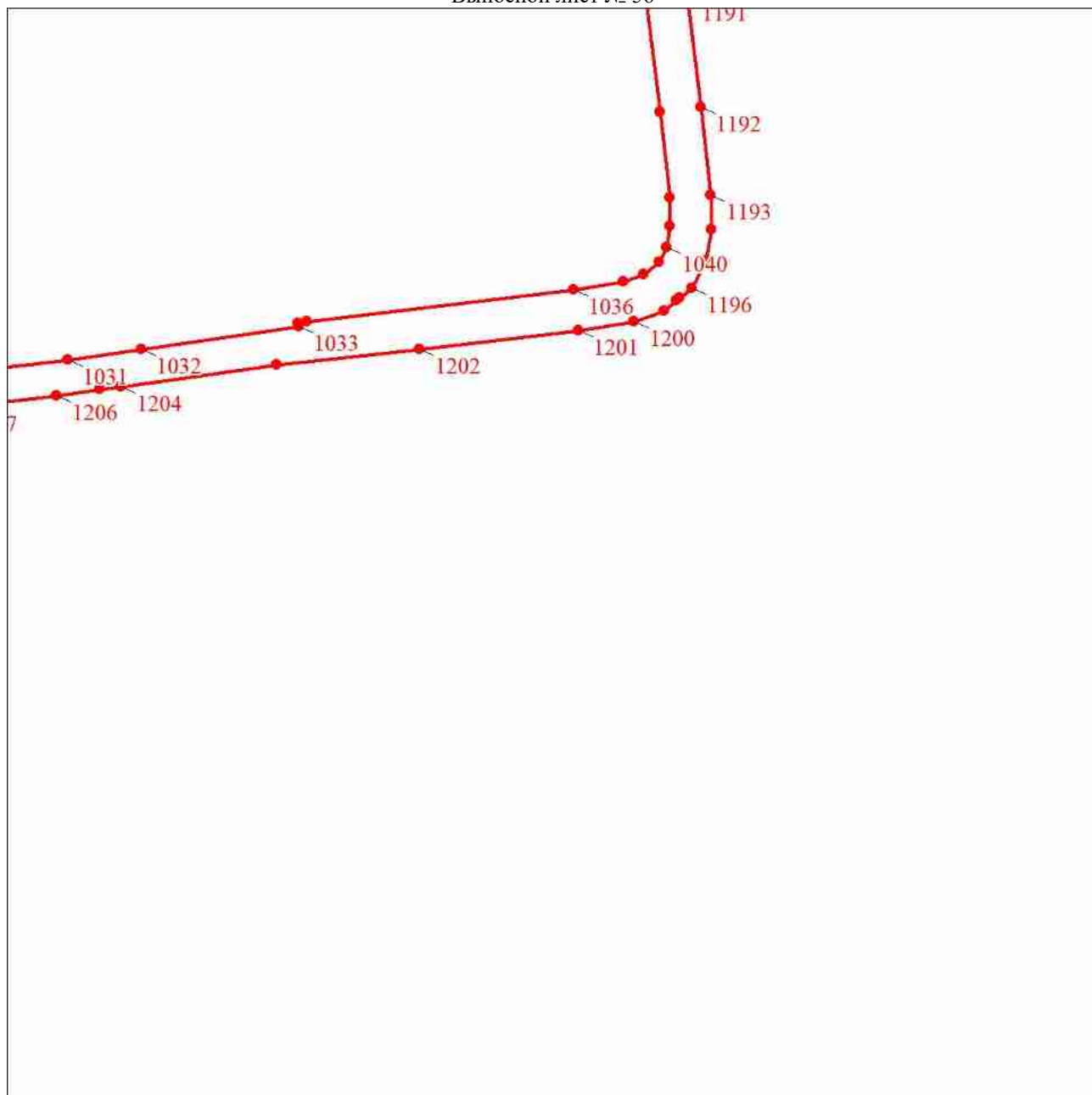
Масштаб 1:5000

Используемые условные знаки и обозначения:

Условные обозначения представлены на листе 99

План границ объекта

Выносной лист № 56



Масштаб 1:5000

Используемые условные знаки и обозначения:

Условные обозначения представлены на листе 99

План границ объекта

Выносной лист № 57



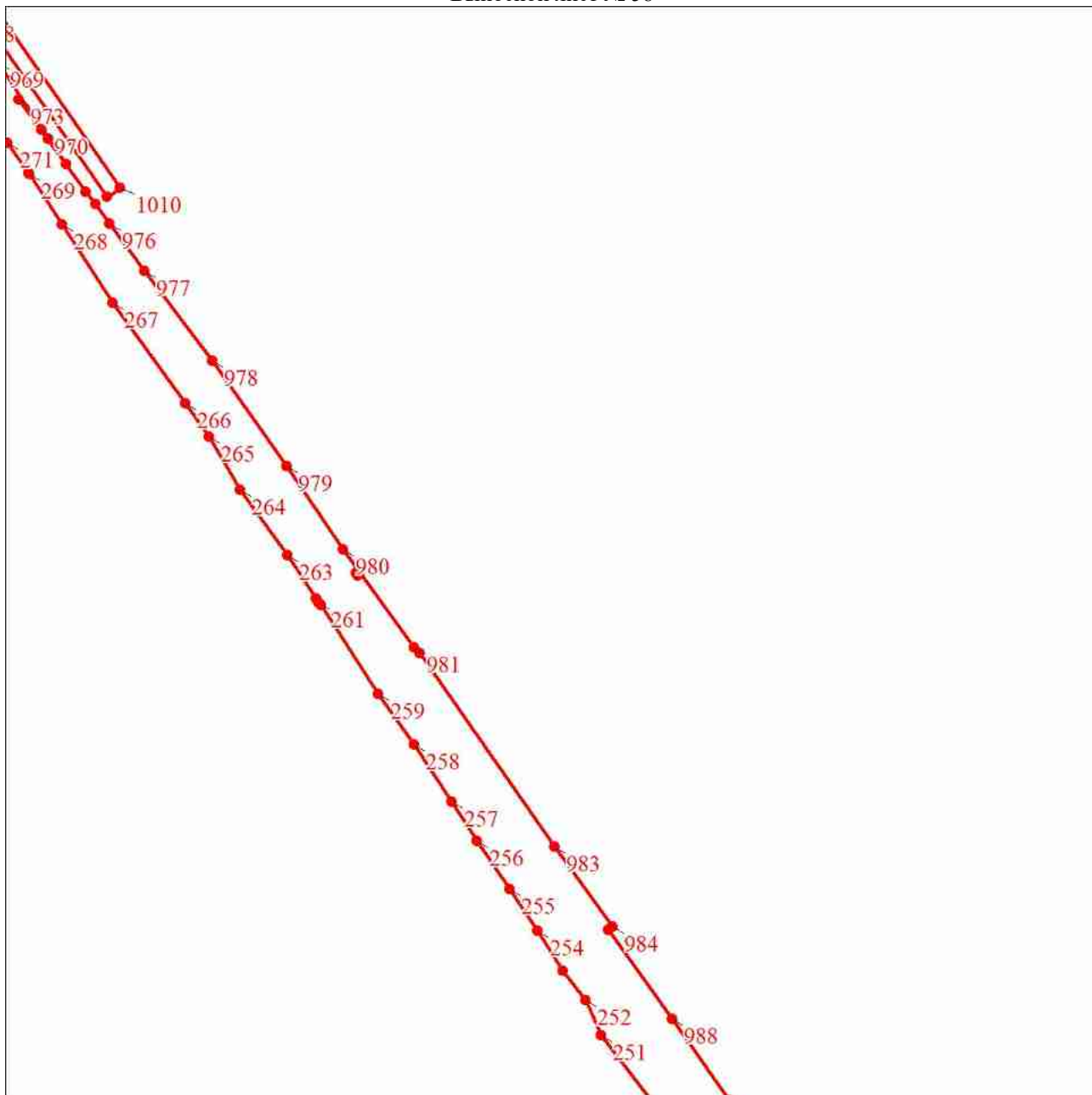
Масштаб 1:5000

Используемые условные знаки и обозначения:

Условные обозначения представлены на листе 99

План границ объекта


Выносной лист № 58



Масштаб 1:5000

Используемые условные знаки и обозначения:

Условные обозначения представлены на листе 99



Масштаб 1:5000

Используемые условные знаки и обозначения:

Условные обозначения представлены на листе 99



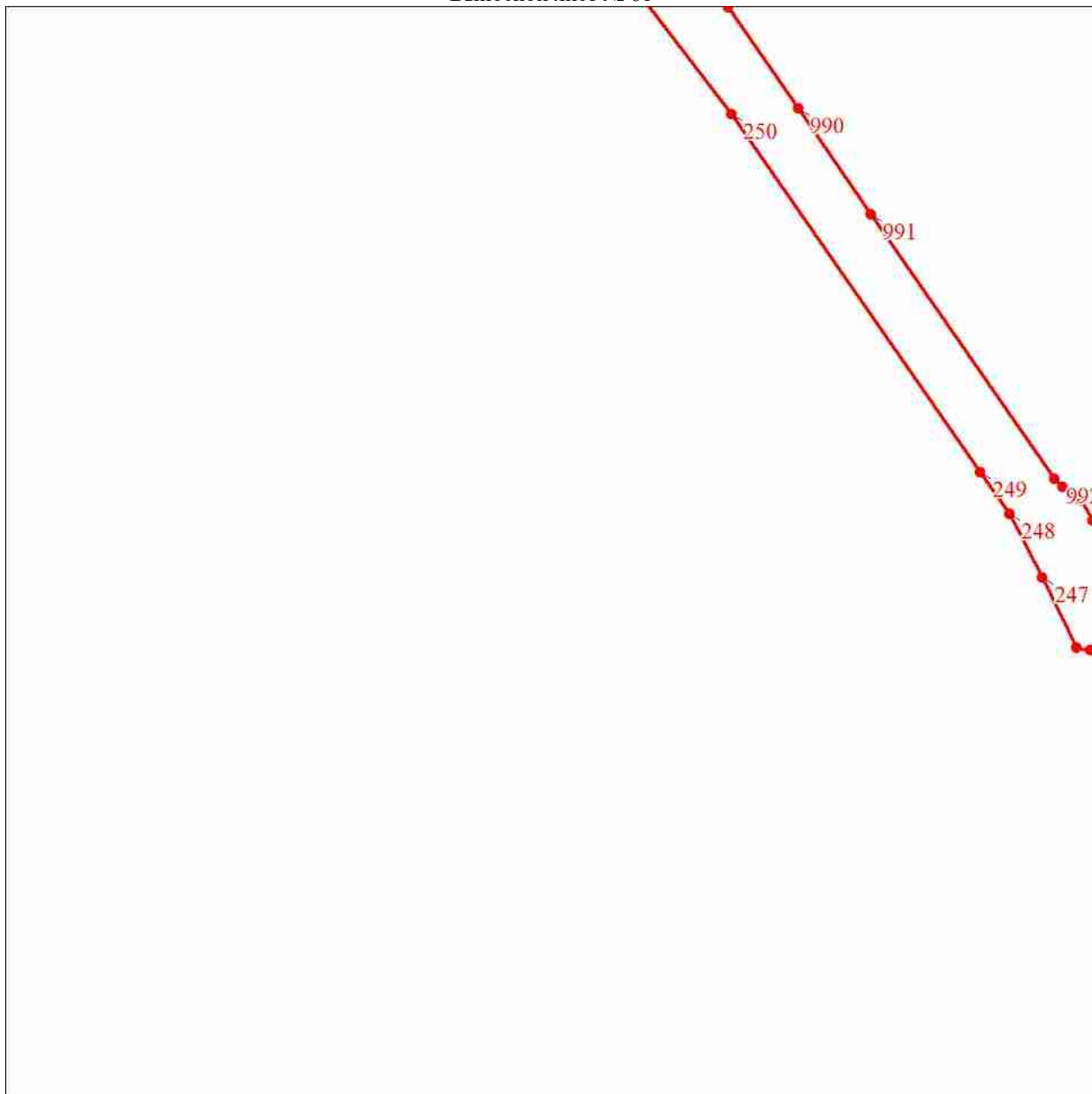
Масштаб 1:5000

Используемые условные знаки и обозначения:

Условные обозначения представлены на листе 99

План границ объекта

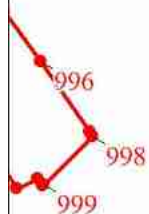
Выносной лист № 61



Масштаб 1:5000

Используемые условные знаки и обозначения:

Условные обозначения представлены на листе 99



Масштаб 1:5000

Используемые условные знаки и обозначения:

Условные обозначения представлены на листе 99

Текстовое описание местоположения границ объекта		
Прохождение границы		Описание прохождения границы
от точки	до точки	
1	2	3
-	-	-