

ГРАФИЧЕСКОЕ ОПИСАНИЕ
местоположения границ населенных пунктов, территориальных зон, особо охраняемых
природных территорий, зон с особыми условиями использования территории
Территориальная зона Сх1 Зона сельскохозяйственного использования в границах населенного пункта
(наименование объекта, местоположение границ которого описано (далее - объект))

Раздел 1

Сведения об объекте		
N п/п	Характеристики объекта	Описание характеристик
1	2	3
1	Местоположение объекта	Самарская область, Волжский р-н, Лопатино с
2	Площадь объекта \pm величина погрешности определения площади ($P \pm \Delta P$), м ²	11708001 \pm 1198
3	Иные характеристики объекта	-

Раздел 2

Сведения о местоположении границ объекта					
1. Система координат МСК-63, зона 1					
2. Сведения о характерных точках границ объекта					
Обозначение характерных точек границ	Координаты, м		Метод определения координат характерной точки	Средняя квадратическая погрешность положения характерной точки (M _t), м	Описание обозначения точки на местности (при наличии)
	X	Y			
1	2	3	4	5	6
1	371696.32	1376363.02	Картометрический метод	0.1	-
2	371697.73	1377714.12	Картометрический метод	0.1	-
3	371870.18	1377802.55	Картометрический метод	0.1	-
4	371911.59	1377823.79	Картометрический метод	0.1	-
5	371913.48	1377824.06	Картометрический метод	0.1	-
6	371912.17	1377821.13	Картометрический метод	0.1	-
7	371920.26	1377824.14	Картометрический метод	0.1	-
8	371918.71	1377824.80	Картометрический метод	0.1	-
9	371921.35	1377825.18	Картометрический метод	0.1	-
10	371951.07	1377807.79	Картометрический метод	0.1	-
11	371952.10	1377806.99	Картометрический метод	0.1	-
12	371991.31	1377776.62	Картометрический метод	0.1	-
13	372006.91	1377764.55	Картометрический метод	0.1	-
14	372062.72	1377721.31	Картометрический метод	0.1	-
15	372231.97	1377596.64	Картометрический метод	0.1	-
16	372235.47	1377582.63	Картометрический метод	0.1	-
17	372242.55	1377558.08	Картометрический метод	0.1	-
18	372262.65	1377532.51	Картометрический метод	0.1	-
19	372263.83	1377531.34	Картометрический метод	0.1	-
20	372266.83	1377528.39	Картометрический метод	0.1	-
21	372266.88	1377531.90	Картометрический метод	0.1	-
22	372267.76	1377532.07	Картометрический метод	0.1	-
23	372276.02	1377524.65	Картометрический метод	0.1	-
24	372309.28	1377496.76	Картометрический метод	0.1	-

Сведения о местоположении границ объекта

1. Система координат МСК-63, зона 1

2. Сведения о характерных точках границ объекта

Обозначение характерных точек границ	Координаты, м		Метод определения координат характерной точки	Средняя квадратическая погрешность положения характерной точки (Мт), м	Описание обозначения точки на местности (при наличии)
	X	Y			
25	372291.58	1377464.77	Картометрический метод	0.1	-
26	372314.23	1377454.35	Картометрический метод	0.1	-
27	372329.62	1377481.39	Картометрический метод	0.1	-
28	372359.70	1377458.82	Картометрический метод	0.1	-
29	372375.87	1377446.29	Картометрический метод	0.1	-
30	372441.52	1377405.17	Картометрический метод	0.1	-
31	372463.81	1377399.40	Картометрический метод	0.1	-
32	372466.72	1377398.19	Картометрический метод	0.1	-
33	372483.61	1377391.15	Картометрический метод	0.1	-
34	372517.45	1377368.88	Картометрический метод	0.1	-
35	372545.51	1377351.56	Картометрический метод	0.1	-
36	372557.13	1377341.17	Картометрический метод	0.1	-
37	372576.88	1377323.51	Картометрический метод	0.1	-
38	372681.28	1377248.62	Картометрический метод	0.1	-
39	372689.54	1377234.59	Картометрический метод	0.1	-
40	372707.69	1377216.44	Картометрический метод	0.1	-
41	372731.63	1377201.60	Картометрический метод	0.1	-
42	372776.20	1377173.55	Картометрический метод	0.1	-
43	372818.08	1377138.24	Картометрический метод	0.1	-
44	372896.49	1377082.15	Картометрический метод	0.1	-
45	373214.53	1376861.64	Картометрический метод	0.1	-
46	373229.14	1376851.52	Картометрический метод	0.1	-
47	373231.61	1376844.09	Картометрический метод	0.1	-
48	373243.17	1376819.35	Картометрический метод	0.1	-
49	373252.24	1376811.92	Картометрический метод	0.1	-
50	373272.89	1376802.02	Картометрический	0.1	-

Сведения о местоположении границ объекта					
1. Система координат МСК-63, зона 1					
2. Сведения о характерных точках границ объекта					
Обозначение характерных точек границ	Координаты, м		Метод определения координат характерной точки	Средняя квадратическая погрешность положения характерной точки (M _t), м	Описание обозначения точки на местности (при наличии)
	X	Y			
			метод		
51	373287.73	1376801.21	Картометрический метод	0.1	-
52	373303.41	1376793.77	Картометрический метод	0.1	-
53	373319.92	1376788.83	Картометрический метод	0.1	-
54	373341.86	1376775.89	Картометрический метод	0.1	-
55	373349.70	1376772.84	Картометрический метод	0.1	-
56	373361.53	1376770.75	Картометрический метод	0.1	-
57	373375.80	1376767.27	Картометрический метод	0.1	-
58	373384.50	1376762.40	Картометрический метод	0.1	-
59	373393.11	1376752.86	Картометрический метод	0.1	-
60	373391.58	1376741.75	Картометрический метод	0.1	-
61	373388.97	1376730.78	Картометрический метод	0.1	-
62	373382.62	1376709.10	Картометрический метод	0.1	-
63	373338.76	1376584.08	Картометрический метод	0.1	-
64	373320.47	1376538.16	Картометрический метод	0.1	-
65	373300.42	1376480.12	Картометрический метод	0.1	-
66	373274.85	1376414.68	Картометрический метод	0.1	-
67	373268.38	1376399.75	Картометрический метод	0.1	-
68	373258.58	1376388.49	Картометрический метод	0.1	-
69	373240.29	1376373.76	Картометрический метод	0.1	-
70	373227.12	1376363.12	Картометрический метод	0.1	-
71	373217.91	1376357.79	Картометрический метод	0.1	-
72	373204.82	1376354.37	Картометрический метод	0.1	-
73	373189.85	1376352.38	Картометрический метод	0.1	-
74	373114.58	1376355.95	Картометрический метод	0.1	-
75	373079.83	1376357.51	Картометрический метод	0.1	-

Сведения о местоположении границ объекта

1. Система координат МСК-63, зона 1

2. Сведения о характерных точках границ объекта

Обозначение характерных точек границ	Координаты, м		Метод определения координат характерной точки	Средняя квадратическая погрешность положения характерной точки (M _t), м	Описание обозначения точки на местности (при наличии)
	X	Y			
76	373059.69	1376354.14	Картометрический метод	0.1	-
77	373058.86	1376353.49	Картометрический метод	0.1	-
78	372963.66	1376358.01	Картометрический метод	0.1	-
79	372915.12	1376359.96	Картометрический метод	0.1	-
80	372889.88	1376361.89	Картометрический метод	0.1	-
81	372827.75	1376359.95	Картометрический метод	0.1	-
82	372761.74	1376362.86	Картометрический метод	0.1	-
83	372679.23	1376357.05	Картометрический метод	0.1	-
84	372663.69	1376355.10	Картометрический метод	0.1	-
85	372656.34	1376340.31	Картометрический метод	0.1	-
86	372656.33	1376340.30	Картометрический метод	0.1	-
87	372653.33	1376341.08	Картометрический метод	0.1	-
88	372650.86	1376341.72	Картометрический метод	0.1	-
89	372622.82	1376344.27	Картометрический метод	0.1	-
90	372565.43	1376342.56	Картометрический метод	0.1	-
91	372482.35	1376344.33	Картометрический метод	0.1	-
92	372413.73	1376346.68	Картометрический метод	0.1	-
93	372417.93	1376354.61	Картометрический метод	0.1	-
94	372417.93	1376360.40	Картометрический метод	0.1	-
95	372404.72	1376362.86	Картометрический метод	0.1	-
96	372323.84	1376367.81	Картометрический метод	0.1	-
97	372267.72	1376366.99	Картометрический метод	0.1	-
98	372234.70	1376366.16	Картометрический метод	0.1	-
99	372215.90	1376357.46	Картометрический метод	0.1	-
100	372214.46	1376347.70	Картометрический метод	0.1	-
101	372214.45	1376347.70	Картометрический	0.1	-

Сведения о местоположении границ объекта					
1. Система координат МСК-63, зона 1					
2. Сведения о характерных точках границ объекта					
Обозначение характерных точек границ	Координаты, м		Метод определения координат характерной точки	Средняя квадратическая погрешность положения характерной точки (M _t), м	Описание обозначения точки на местности (при наличии)
	X	Y			
			метод		
102	372200.36	1376347.86	Картометрический метод	0.1	-
103	372194.15	1376347.86	Картометрический метод	0.1	-
104	372194.15	1376355.41	Картометрический метод	0.1	-
105	372183.77	1376359.56	Картометрический метод	0.1	-
106	372129.79	1376365.09	Картометрический метод	0.1	-
107	372078.57	1376366.49	Картометрический метод	0.1	-
108	372005.89	1376358.88	Картометрический метод	0.1	-
109	371927.68	1376365.10	Картометрический метод	0.1	-
110	371888.93	1376362.34	Картометрический метод	0.1	-
111	371755.84	1376365.09	Картометрический метод	0.1	-
1	371696.32	1376363.02	Картометрический метод	0.1	-
					-
112	371739.02	1378089.33	Картометрический метод	0.1	-
113	371740.89	1378087.37	Картометрический метод	0.1	-
114	371749.79	1378082.91	Картометрический метод	0.1	-
115	371786.95	1378055.80	Картометрический метод	0.1	-
116	371863.32	1378001.85	Картометрический метод	0.1	-
117	371878.05	1377990.68	Картометрический метод	0.1	-
118	371878.06	1377990.67	Картометрический метод	0.1	-
119	371878.16	1377990.76	Картометрический метод	0.1	-
120	372112.04	1378255.91	Картометрический метод	0.1	-
121	372047.88	1378139.60	Картометрический метод	0.1	-
122	371883.87	1377986.50	Картометрический метод	0.1	-
123	371933.36	1377949.57	Картометрический метод	0.1	-
124	371976.97	1377918.36	Картометрический метод	0.1	-
125	371979.91	1377915.42	Картометрический	0.1	-

Сведения о местоположении границ объекта

1. Система координат МСК-63, зона 1

2. Сведения о характерных точках границ объекта

Обозначение характерных точек границ	Координаты, м		Метод определения координат характерной точки	Средняя квадратическая погрешность положения характерной точки (M _t), м	Описание обозначения точки на местности (при наличии)
	X	Y			
			метод		
126	372045.54	1377872.93	Картометрический метод	0.1	-
127	372240.28	1377737.33	Картометрический метод	0.1	-
128	372358.17	1377652.52	Картометрический метод	0.1	-
129	372394.96	1377636.00	Картометрический метод	0.1	-
130	372484.64	1377572.35	Картометрический метод	0.1	-
131	372748.48	1377381.30	Картометрический метод	0.1	-
132	372774.11	1377363.56	Картометрический метод	0.1	-
133	372844.38	1377314.89	Картометрический метод	0.1	-
134	372965.93	1377230.71	Картометрический метод	0.1	-
135	373109.77	1377135.59	Картометрический метод	0.1	-
136	373213.40	1377062.03	Картометрический метод	0.1	-
137	373345.05	1376973.47	Картометрический метод	0.1	-
138	373362.05	1376969.59	Картометрический метод	0.1	-
139	373375.06	1376970.59	Картометрический метод	0.1	-
140	373390.08	1376973.60	Картометрический метод	0.1	-
141	373400.08	1376971.60	Картометрический метод	0.1	-
142	373406.09	1376966.09	Картометрический метод	0.1	-
143	373412.10	1376951.58	Картометрический метод	0.1	-
144	373424.63	1376923.78	Картометрический метод	0.1	-
145	373432.87	1376918.54	Картометрический метод	0.1	-
146	373448.57	1376910.38	Картометрический метод	0.1	-
147	373448.67	1376903.56	Картометрический метод	0.1	-
148	373492.43	1376866.98	Картометрический метод	0.1	-
149	373492.98	1376868.44	Картометрический метод	0.1	-
150	373506.26	1376905.81	Картометрический метод	0.1	-

Сведения о местоположении границ объекта

1. Система координат МСК-63, зона 1

2. Сведения о характерных точках границ объекта

Обозначение характерных точек границ	Координаты, м		Метод определения координат характерной точки	Средняя квадратическая погрешность положения характерной точки (Мт), м	Описание обозначения точки на местности (при наличии)
	X	Y			
151	373508.67	1376917.61	Картометрический метод	0.1	-
152	373525.03	1376969.78	Картометрический метод	0.1	-
153	373522.58	1376980.94	Картометрический метод	0.1	-
154	373522.68	1376981.22	Картометрический метод	0.1	-
155	373557.43	1377080.68	Картометрический метод	0.1	-
156	373574.92	1377142.60	Картометрический метод	0.1	-
157	373577.07	1377164.12	Картометрический метод	0.1	-
158	373576.33	1377194.30	Картометрический метод	0.1	-
159	373585.15	1377236.74	Картометрический метод	0.1	-
160	373591.71	1377296.51	Картометрический метод	0.1	-
161	373593.90	1377390.12	Картометрический метод	0.1	-
162	373594.90	1377401.40	Картометрический метод	0.1	-
163	373593.61	1377430.99	Картометрический метод	0.1	-
164	373591.57	1377449.34	Картометрический метод	0.1	-
165	373591.72	1377456.97	Картометрический метод	0.1	-
166	373589.55	1377484.75	Картометрический метод	0.1	-
167	373588.29	1377549.80	Картометрический метод	0.1	-
168	373588.22	1377553.72	Картометрический метод	0.1	-
169	373587.62	1377584.41	Картометрический метод	0.1	-
170	373587.35	1377598.57	Картометрический метод	0.1	-
171	373586.87	1377606.61	Картометрический метод	0.1	-
172	373582.62	1377678.01	Картометрический метод	0.1	-
173	373582.60	1377678.34	Картометрический метод	0.1	-
174	373581.98	1377688.79	Картометрический метод	0.1	-
175	373581.79	1377692.11	Картометрический метод	0.1	-
176	373578.69	1377744.30	Картометрический	0.1	-

Сведения о местоположении границ объекта					
1. Система координат МСК-63, зона 1					
2. Сведения о характерных точках границ объекта					
Обозначение характерных точек границ	Координаты, м		Метод определения координат характерной точки	Средняя квадратическая погрешность положения характерной точки (M _t), м	Описание обозначения точки на местности (при наличии)
	X	Y			
			метод		
177	373577.97	1377757.41	Картометрический метод	0.1	-
178	373574.63	1377818.02	Картометрический метод	0.1	-
179	373573.97	1377830.00	Картометрический метод	0.1	-
180	373573.91	1377831.15	Картометрический метод	0.1	-
181	373573.09	1377845.91	Картометрический метод	0.1	-
182	373551.49	1378292.96	Картометрический метод	0.1	-
183	373390.16	1378398.27	Картометрический метод	0.1	-
184	373388.82	1378399.15	Картометрический метод	0.1	-
185	373379.57	1378405.18	Картометрический метод	0.1	-
186	373316.65	1378446.25	Картометрический метод	0.1	-
187	373308.80	1378451.37	Картометрический метод	0.1	-
188	373215.66	1378512.16	Картометрический метод	0.1	-
189	372803.84	1378778.26	Картометрический метод	0.1	-
190	372793.21	1378775.82	Картометрический метод	0.1	-
191	372775.33	1378773.14	Картометрический метод	0.1	-
192	372755.91	1378764.32	Картометрический метод	0.1	-
193	372633.90	1378683.82	Картометрический метод	0.1	-
194	372608.52	1378664.53	Картометрический метод	0.1	-
195	372569.35	1378634.75	Картометрический метод	0.1	-
196	372527.55	1378606.88	Картометрический метод	0.1	-
197	372442.30	1378551.65	Картометрический метод	0.1	-
198	372441.70	1378551.26	Картометрический метод	0.1	-
199	372428.74	1378542.87	Картометрический метод	0.1	-
200	372405.22	1378526.75	Картометрический метод	0.1	-
201	372370.16	1378499.79	Картометрический метод	0.1	-

Сведения о местоположении границ объекта

1. Система координат МСК-63, зона 1

2. Сведения о характерных точках границ объекта

Обозначение характерных точек границ	Координаты, м		Метод определения координат характерной точки	Средняя квадратическая погрешность положения характерной точки (M _t), м	Описание обозначения точки на местности (при наличии)
	X	Y			
202	372358.42	1378491.51	Картометрический метод	0.1	-
203	372308.71	1378467.92	Картометрический метод	0.1	-
204	372298.91	1378461.41	Картометрический метод	0.1	-
205	372288.87	1378452.70	Картометрический метод	0.1	-
206	372268.96	1378437.51	Картометрический метод	0.1	-
207	372260.48	1378435.19	Картометрический метод	0.1	-
208	372259.10	1378435.29	Картометрический метод	0.1	-
209	372259.01	1378435.30	Картометрический метод	0.1	-
210	372241.19	1378436.57	Картометрический метод	0.1	-
211	372223.47	1378436.58	Картометрический метод	0.1	-
212	372222.69	1378436.36	Картометрический метод	0.1	-
213	372227.96	1378429.13	Картометрический метод	0.1	-
214	372227.54	1378424.54	Картометрический метод	0.1	-
215	372221.71	1378421.63	Картометрический метод	0.1	-
216	372139.60	1378365.39	Картометрический метод	0.1	-
217	372116.26	1378346.23	Картометрический метод	0.1	-
218	372105.42	1378342.56	Картометрический метод	0.1	-
219	372103.76	1378340.37	Картометрический метод	0.1	-
220	372099.45	1378334.73	Картометрический метод	0.1	-
221	372075.89	1378310.99	Картометрический метод	0.1	-
222	372047.16	1378284.50	Картометрический метод	0.1	-
223	372010.49	1378262.04	Картометрический метод	0.1	-
224	371962.82	1378246.78	Картометрический метод	0.1	-
225	371923.19	1378240.28	Картометрический метод	0.1	-
226	371876.45	1378230.82	Картометрический метод	0.1	-
227	371858.11	1378221.36	Картометрический	0.1	-

Сведения о местоположении границ объекта					
1. Система координат МСК-63, зона 1					
2. Сведения о характерных точках границ объекта					
Обозначение характерных точек границ	Координаты, м		Метод определения координат характерной точки	Средняя квадратическая погрешность положения характерной точки (Mт), м	Описание обозначения точки на местности (при наличии)
	X	Y			
			метод		
228	371833.27	1378201.26	Картометрический метод	0.1	-
229	371787.91	1378145.27	Картометрический метод	0.1	-
230	371746.52	1378095.61	Картометрический метод	0.1	-
112	371739.02	1378089.33	Картометрический метод	0.1	-
					-
231	371949.26	1377800.62	Картометрический метод	0.1	-
232	371949.43	1377800.62	Картометрический метод	0.1	-
233	371949.44	1377800.79	Картометрический метод	0.1	-
234	371949.27	1377800.79	Картометрический метод	0.1	-
231	371949.26	1377800.62	Картометрический метод	0.1	-
					-
235	371986.99	1377772.69	Картометрический метод	0.1	-
236	371987.00	1377772.52	Картометрический метод	0.1	-
237	371987.17	1377772.52	Картометрический метод	0.1	-
238	371987.16	1377772.69	Картометрический метод	0.1	-
235	371986.99	1377772.69	Картометрический метод	0.1	-
					-
239	372030.24	1377740.31	Картометрический метод	0.1	-
240	372030.41	1377740.31	Картометрический метод	0.1	-
241	372030.42	1377740.48	Картометрический метод	0.1	-
242	372030.25	1377740.48	Картометрический метод	0.1	-
239	372030.24	1377740.31	Картометрический метод	0.1	-
					-
243	372074.85	1377707.09	Картометрический метод	0.1	-
244	372075.02	1377707.10	Картометрический метод	0.1	-
245	372075.02	1377707.27	Картометрический метод	0.1	-
246	372074.85	1377707.26	Картометрический метод	0.1	-

Сведения о местоположении границ объекта

1. Система координат МСК-63, зона 1

2. Сведения о характерных точках границ объекта

Обозначение характерных точек границ	Координаты, м		Метод определения координат характерной точки	Средняя квадратическая погрешность положения характерной точки (M _t), м	Описание обозначения точки на местности (при наличии)
	X	Y			
243	372074.85	1377707.09	Картометрический метод	0.1	-
					-
247	372120.12	1377673.38	Картометрический метод	0.1	-
248	372120.29	1377673.37	Картометрический метод	0.1	-
249	372120.30	1377673.54	Картометрический метод	0.1	-
250	372120.13	1377673.54	Картометрический метод	0.1	-
247	372120.12	1377673.38	Картометрический метод	0.1	-
					-
251	372169.44	1377636.82	Картометрический метод	0.1	-
252	372169.45	1377636.65	Картометрический метод	0.1	-
253	372169.62	1377636.64	Картометрический метод	0.1	-
254	372169.61	1377636.81	Картометрический метод	0.1	-
251	372169.44	1377636.82	Картометрический метод	0.1	-
					-
255	372212.39	1377604.83	Картометрический метод	0.1	-
256	372212.40	1377604.66	Картометрический метод	0.1	-
257	372212.57	1377604.65	Картометрический метод	0.1	-
258	372212.56	1377604.82	Картометрический метод	0.1	-
255	372212.39	1377604.83	Картометрический метод	0.1	-
					-
259	372221.47	1377466.64	Картометрический метод	0.1	-
260	372255.58	1377448.22	Картометрический метод	0.1	-
261	372255.74	1377452.66	Картометрический метод	0.1	-
262	372225.66	1377468.93	Картометрический метод	0.1	-
263	372233.71	1377573.67	Картометрический метод	0.1	-
264	372232.74	1377574.40	Картометрический метод	0.1	-
265	372228.85	1377562.63	Картометрический метод	0.1	-
259	372221.47	1377466.64	Картометрический	0.1	-

Сведения о местоположении границ объекта					
1. Система координат МСК-63, зона 1					
2. Сведения о характерных точках границ объекта					
Обозначение характерных точек границ	Координаты, м		Метод определения координат характерной точки	Средняя квадратическая погрешность положения характерной точки (M _t), м	Описание обозначения точки на местности (при наличии)
	X	Y			
			метод		
					-
266	372482.06	1377377.99	Картометрический метод	0.1	-
267	372482.23	1377377.98	Картометрический метод	0.1	-
268	372482.23	1377378.15	Картометрический метод	0.1	-
269	372482.06	1377378.16	Картометрический метод	0.1	-
266	372482.06	1377377.99	Картометрический метод	0.1	-
					-
270	372526.30	1377346.84	Картометрический метод	0.1	-
271	372526.47	1377346.84	Картометрический метод	0.1	-
272	372526.47	1377347.01	Картометрический метод	0.1	-
273	372526.30	1377347.01	Картометрический метод	0.1	-
270	372526.30	1377346.84	Картометрический метод	0.1	-
					-
274	372574.02	1377313.27	Картометрический метод	0.1	-
275	372574.19	1377313.26	Картометрический метод	0.1	-
276	372574.20	1377313.43	Картометрический метод	0.1	-
277	372574.03	1377313.44	Картометрический метод	0.1	-
274	372574.02	1377313.27	Картометрический метод	0.1	-
					-
278	372618.69	1377281.84	Картометрический метод	0.1	-
279	372618.86	1377281.83	Картометрический метод	0.1	-
280	372618.86	1377282.00	Картометрический метод	0.1	-
281	372618.69	1377282.01	Картометрический метод	0.1	-
278	372618.69	1377281.84	Картометрический метод	0.1	-
					-
282	372663.59	1377250.24	Картометрический метод	0.1	-
283	372663.76	1377250.24	Картометрический метод	0.1	-
284	372663.76	1377250.41	Картометрический	0.1	-

Сведения о местоположении границ объекта					
1. Система координат МСК-63, зона 1					
2. Сведения о характерных точках границ объекта					
Обозначение характерных точек границ	Координаты, м		Метод определения координат характерной точки	Средняя квадратическая погрешность положения характерной точки (Mт), м	Описание обозначения точки на местности (при наличии)
	X	Y			
			метод		
285	372663.59	1377250.41	Картометрический метод	0.1	-
282	372663.59	1377250.24	Картометрический метод	0.1	-
					-
286	372753.05	1377187.46	Картометрический метод	0.1	-
287	372753.05	1377187.29	Картометрический метод	0.1	-
288	372753.22	1377187.29	Картометрический метод	0.1	-
289	372753.22	1377187.46	Картометрический метод	0.1	-
286	372753.05	1377187.46	Картометрический метод	0.1	-
					-
290	373522.95	1376385.39	Картометрический метод	0.1	-
291	373522.95	1376377.92	Картометрический метод	0.1	-
292	373559.97	1376361.86	Картометрический метод	0.1	-
293	373575.54	1376355.10	Картометрический метод	0.1	-
294	373637.12	1376351.12	Картометрический метод	0.1	-
295	373772.19	1376346.15	Картометрический метод	0.1	-
296	373904.94	1376358.43	Картометрический метод	0.1	-
297	373944.00	1376362.04	Картометрический метод	0.1	-
298	373975.56	1376370.29	Картометрический метод	0.1	-
299	373975.55	1376370.30	Картометрический метод	0.1	-
300	373975.56	1376370.30	Картометрический метод	0.1	-
301	373975.17	1376370.58	Картометрический метод	0.1	-
302	373941.83	1376394.79	Картометрический метод	0.1	-
303	373856.61	1376456.68	Картометрический метод	0.1	-
304	373619.25	1376629.60	Картометрический метод	0.1	-
305	373604.31	1376638.32	Картометрический метод	0.1	-
306	373605.57	1376630.49	Картометрический метод	0.1	-

Сведения о местоположении границ объекта					
1. Система координат МСК-63, зона 1					
2. Сведения о характерных точках границ объекта					
Обозначение характерных точек границ	Координаты, м		Метод определения координат характерной точки	Средняя квадратическая погрешность положения характерной точки (Мт), м	Описание обозначения точки на местности (при наличии)
	X	Y			
307	373606.76	1376620.89	Картометрический метод	0.1	-
308	373603.18	1376610.54	Картометрический метод	0.1	-
309	373595.81	1376593.24	Картометрический метод	0.1	-
310	373586.94	1376565.54	Картометрический метод	0.1	-
311	373569.95	1376528.98	Картометрический метод	0.1	-
312	373540.02	1376454.73	Картометрический метод	0.1	-
313	373533.05	1376442.64	Картометрический метод	0.1	-
314	373526.96	1376424.38	Картометрический метод	0.1	-
315	373525.11	1376410.53	Картометрический метод	0.1	-
290	373522.95	1376385.39	Картометрический метод	0.1	-
					-
316	373607.32	1376628.13	Картометрический метод	0.1	-
317	373615.87	1376630.50	Картометрический метод	0.1	-
318	373610.54	1376632.81	Картометрический метод	0.1	-
316	373607.32	1376628.13	Картометрический метод	0.1	-
					-
319	373610.35	1376725.62	Картометрический метод	0.1	-
320	373647.41	1376701.40	Картометрический метод	0.1	-
321	373713.45	1376659.93	Картометрический метод	0.1	-
322	373777.27	1376611.71	Картометрический метод	0.1	-
323	373888.94	1376538.59	Картометрический метод	0.1	-
324	373997.49	1376460.65	Картометрический метод	0.1	-
325	374111.43	1376382.31	Картометрический метод	0.1	-
326	374153.16	1376351.49	Картометрический метод	0.1	-
327	374153.35	1376351.63	Картометрический метод	0.1	-
328	374155.52	1376353.22	Картометрический метод	0.1	-
329	374155.53	1376353.22	Картометрический	0.1	-

Сведения о местоположении границ объекта					
1. Система координат МСК-63, зона 1					
2. Сведения о характерных точках границ объекта					
Обозначение характерных точек границ	Координаты, м		Метод определения координат характерной точки	Средняя квадратическая погрешность положения характерной точки (M _t), м	Описание обозначения точки на местности (при наличии)
	X	Y			
			метод		
330	374532.22	1376089.27	Картометрический метод	0.1	-
331	374553.72	1376074.19	Картометрический метод	0.1	-
332	374553.97	1376074.10	Картометрический метод	0.1	-
333	374553.99	1376074.09	Картометрический метод	0.1	-
334	374554.00	1376074.09	Картометрический метод	0.1	-
335	374554.65	1376074.19	Картометрический метод	0.1	-
336	374560.19	1376075.05	Картометрический метод	0.1	-
337	374562.16	1376082.06	Картометрический метод	0.1	-
338	374562.16	1376082.07	Картометрический метод	0.1	-
339	374551.73	1376090.71	Картометрический метод	0.1	-
340	374242.37	1376304.78	Картометрический метод	0.1	-
341	374246.18	1376320.00	Картометрический метод	0.1	-
342	374249.03	1376339.98	Картометрический метод	0.1	-
343	374260.45	1376339.03	Картометрический метод	0.1	-
344	374267.54	1376334.03	Картометрический метод	0.1	-
345	374520.42	1376155.45	Картометрический метод	0.1	-
346	374534.16	1376153.56	Картометрический метод	0.1	-
347	374546.19	1376151.71	Картометрический метод	0.1	-
348	374559.59	1376152.64	Картометрический метод	0.1	-
349	374568.84	1376158.18	Картометрический метод	0.1	-
350	374574.85	1376172.51	Картометрический метод	0.1	-
351	374578.63	1376180.07	Картометрический метод	0.1	-
352	374589.70	1376248.78	Картометрический метод	0.1	-
353	374605.37	1376343.51	Картометрический метод	0.1	-
354	374616.25	1376430.65	Картометрический метод	0.1	-

Сведения о местоположении границ объекта

1. Система координат МСК-63, зона 1

2. Сведения о характерных точках границ объекта

Обозначение характерных точек границ	Координаты, м		Метод определения координат характерной точки	Средняя квадратическая погрешность положения характерной точки (M _t), м	Описание обозначения точки на местности (при наличии)
	X	Y			
355	374631.52	1376521.42	Картометрический метод	0.1	-
356	374644.57	1376600.00	Картометрический метод	0.1	-
357	374662.72	1376717.39	Картометрический метод	0.1	-
358	374675.31	1376797.78	Картометрический метод	0.1	-
359	374685.96	1376864.40	Картометрический метод	0.1	-
360	374700.98	1376958.79	Картометрический метод	0.1	-
361	374711.23	1377025.39	Картометрический метод	0.1	-
362	374727.18	1377131.15	Картометрический метод	0.1	-
363	374729.60	1377144.75	Картометрический метод	0.1	-
364	374730.68	1377150.86	Картометрический метод	0.1	-
365	374733.42	1377166.28	Картометрический метод	0.1	-
366	374745.99	1377241.41	Картометрический метод	0.1	-
367	374754.13	1377305.25	Картометрический метод	0.1	-
368	374775.84	1377418.13	Картометрический метод	0.1	-
369	374783.55	1377484.55	Картометрический метод	0.1	-
370	374799.79	1377578.72	Картометрический метод	0.1	-
371	374806.53	1377634.24	Картометрический метод	0.1	-
372	374808.73	1377652.70	Картометрический метод	0.1	-
373	374830.51	1377791.73	Картометрический метод	0.1	-
374	374838.78	1377828.96	Картометрический метод	0.1	-
375	374840.48	1377841.02	Картометрический метод	0.1	-
376	374841.50	1377848.17	Картометрический метод	0.1	-
377	374849.62	1377905.54	Картометрический метод	0.1	-
378	374864.05	1377977.17	Картометрический метод	0.1	-
379	374875.35	1378035.77	Картометрический метод	0.1	-
380	374882.10	1378077.44	Картометрический	0.1	-

Сведения о местоположении границ объекта					
1. Система координат МСК-63, зона 1					
2. Сведения о характерных точках границ объекта					
Обозначение характерных точек границ	Координаты, м		Метод определения координат характерной точки	Средняя квадратическая погрешность положения характерной точки (Mт), м	Описание обозначения точки на местности (при наличии)
	X	Y			
			метод		
381	374888.73	1378128.85	Картометрический метод	0.1	-
382	374885.78	1378159.56	Картометрический метод	0.1	-
383	374878.67	1378184.72	Картометрический метод	0.1	-
384	374866.47	1378216.47	Картометрический метод	0.1	-
385	374840.74	1378264.94	Картометрический метод	0.1	-
386	374823.97	1378293.56	Картометрический метод	0.1	-
387	374813.48	1378292.35	Картометрический метод	0.1	-
388	374808.34	1378286.58	Картометрический метод	0.1	-
389	374795.36	1378272.87	Картометрический метод	0.1	-
390	374776.48	1378256.95	Картометрический метод	0.1	-
391	374761.71	1378245.52	Картометрический метод	0.1	-
392	374748.05	1378235.93	Картометрический метод	0.1	-
393	374735.61	1378227.65	Картометрический метод	0.1	-
394	374723.78	1378223.31	Картометрический метод	0.1	-
395	374708.46	1378223.31	Картометрический метод	0.1	-
396	374668.49	1378221.49	Картометрический метод	0.1	-
397	374644.75	1378221.49	Картометрический метод	0.1	-
398	374582.14	1378229.62	Картометрический метод	0.1	-
399	374567.68	1378234.42	Картометрический метод	0.1	-
400	374538.43	1378241.69	Картометрический метод	0.1	-
401	374516.71	1378244.59	Картометрический метод	0.1	-
402	374503.49	1378245.29	Картометрический метод	0.1	-
403	374490.02	1378243.88	Картометрический метод	0.1	-
404	374466.18	1378237.64	Картометрический метод	0.1	-
405	374439.86	1378235.04	Картометрический метод	0.1	-

Сведения о местоположении границ объекта					
1. Система координат МСК-63, зона 1					
2. Сведения о характерных точках границ объекта					
Обозначение характерных точек границ	Координаты, м		Метод определения координат характерной точки	Средняя квадратическая погрешность положения характерной точки (Мт), м	Описание обозначения точки на местности (при наличии)
	X	Y			
406	374415.06	1378235.04	Картометрический метод	0.1	-
407	374407.50	1378235.46	Картометрический метод	0.1	-
408	374381.90	1378236.88	Картометрический метод	0.1	-
409	374352.57	1378239.85	Картометрический метод	0.1	-
410	374338.72	1378244.08	Картометрический метод	0.1	-
411	374330.46	1378249.19	Картометрический метод	0.1	-
412	374323.22	1378255.72	Картометрический метод	0.1	-
413	374315.02	1378265.09	Картометрический метод	0.1	-
414	374311.87	1378274.17	Картометрический метод	0.1	-
415	374307.32	1378277.01	Картометрический метод	0.1	-
416	374300.97	1378278.50	Картометрический метод	0.1	-
417	374295.51	1378282.53	Картометрический метод	0.1	-
418	374286.81	1378289.91	Картометрический метод	0.1	-
419	374279.41	1378314.53	Картометрический метод	0.1	-
420	374272.98	1378320.63	Картометрический метод	0.1	-
421	374262.69	1378325.92	Картометрический метод	0.1	-
422	374247.33	1378327.31	Картометрический метод	0.1	-
423	374246.95	1378327.29	Картометрический метод	0.1	-
424	374215.63	1378325.85	Картометрический метод	0.1	-
425	374190.03	1378324.74	Картометрический метод	0.1	-
426	374189.75	1378324.73	Картометрический метод	0.1	-
427	374169.41	1378331.88	Картометрический метод	0.1	-
428	374139.66	1378342.03	Картометрический метод	0.1	-
429	374116.47	1378344.55	Картометрический метод	0.1	-
430	374090.15	1378346.38	Картометрический метод	0.1	-
431	374019.86	1378350.06	Картометрический	0.1	-

Сведения о местоположении границ объекта					
1. Система координат МСК-63, зона 1					
2. Сведения о характерных точках границ объекта					
Обозначение характерных точек границ	Координаты, м		Метод определения координат характерной точки	Средняя квадратическая погрешность положения характерной точки (M _t), м	Описание обозначения точки на местности (при наличии)
	X	Y			
			метод		
432	374016.00	1378350.94	Картометрический метод	0.1	-
433	374010.99	1378352.07	Картометрический метод	0.1	-
434	374000.19	1378359.54	Картометрический метод	0.1	-
435	373978.61	1378382.59	Картометрический метод	0.1	-
436	373958.44	1378408.24	Картометрический метод	0.1	-
437	373943.31	1378424.26	Картометрический метод	0.1	-
438	373919.70	1378442.04	Картометрический метод	0.1	-
439	373894.80	1378459.83	Картометрический метод	0.1	-
440	373893.00	1378460.73	Картометрический метод	0.1	-
441	373870.93	1378471.76	Картометрический метод	0.1	-
442	373832.59	1378486.73	Картометрический метод	0.1	-
443	373766.58	1378510.99	Картометрический метод	0.1	-
444	373735.84	1378528.79	Картометрический метод	0.1	-
445	373715.06	1378544.27	Картометрический метод	0.1	-
446	373715.05	1378544.28	Картометрический метод	0.1	-
447	373703.08	1378499.40	Картометрический метод	0.1	-
448	373702.67	1378453.35	Картометрический метод	0.1	-
449	373708.59	1378370.05	Картометрический метод	0.1	-
450	373696.79	1378323.84	Картометрический метод	0.1	-
451	373703.65	1378264.70	Картометрический метод	0.1	-
452	373710.48	1378068.26	Картометрический метод	0.1	-
453	373710.75	1378060.69	Картометрический метод	0.1	-
454	373718.34	1377842.42	Картометрический метод	0.1	-
455	373725.73	1377654.07	Картометрический метод	0.1	-
456	373723.09	1377648.68	Картометрический метод	0.1	-

Сведения о местоположении границ объекта

1. Система координат МСК-63, зона 1

2. Сведения о характерных точках границ объекта

Обозначение характерных точек границ	Координаты, м		Метод определения координат характерной точки	Средняя квадратическая погрешность положения характерной точки (Мт), м	Описание обозначения точки на местности (при наличии)
	X	Y			
457	373730.12	1377491.76	Картометрический метод	0.1	-
458	373733.26	1377442.40	Картометрический метод	0.1	-
459	373737.30	1377348.88	Картометрический метод	0.1	-
460	373737.59	1377274.05	Картометрический метод	0.1	-
461	373726.52	1377154.78	Картометрический метод	0.1	-
462	373717.55	1377099.33	Картометрический метод	0.1	-
463	373701.97	1377027.33	Картометрический метод	0.1	-
464	373689.27	1376979.51	Картометрический метод	0.1	-
465	373681.01	1376953.10	Картометрический метод	0.1	-
466	373659.42	1376791.30	Картометрический метод	0.1	-
467	373660.09	1376773.19	Картометрический метод	0.1	-
468	373669.60	1376755.05	Картометрический метод	0.1	-
469	373699.92	1376729.52	Картометрический метод	0.1	-
470	373702.42	1376727.42	Картометрический метод	0.1	-
471	373930.16	1376558.66	Картометрический метод	0.1	-
472	373928.43	1376548.30	Картометрический метод	0.1	-
473	373928.44	1376534.49	Картометрический метод	0.1	-
474	373950.03	1376520.67	Картометрический метод	0.1	-
475	373963.71	1376530.45	Картометрический метод	0.1	-
476	373968.16	1376533.63	Картометрический метод	0.1	-
477	373993.22	1376521.55	Картометрический метод	0.1	-
478	374095.21	1376451.09	Картометрический метод	0.1	-
479	374115.94	1376436.76	Картометрический метод	0.1	-
480	374162.94	1376404.30	Картометрический метод	0.1	-
481	374173.55	1376390.45	Картометрический метод	0.1	-
482	374173.55	1376383.54	Картометрический	0.1	-

Сведения о местоположении границ объекта					
1. Система координат МСК-63, зона 1					
2. Сведения о характерных точках границ объекта					
Обозначение характерных точек границ	Координаты, м		Метод определения координат характерной точки	Средняя квадратическая погрешность положения характерной точки (M _t), м	Описание обозначения точки на местности (при наличии)
	X	Y			
			метод		
483	374154.55	1376368.87	Картометрический метод	0.1	-
484	374035.36	1376450.88	Картометрический метод	0.1	-
485	373963.68	1376497.51	Картометрический метод	0.1	-
486	373884.47	1376555.23	Картометрический метод	0.1	-
487	373618.90	1376741.12	Картометрический метод	0.1	-
488	373618.77	1376740.96	Картометрический метод	0.1	-
319	373610.35	1376725.62	Картометрический метод	0.1	-
					-
489	373648.03	1376716.89	Картометрический метод	0.1	-
490	373648.03	1376714.88	Картометрический метод	0.1	-
491	373650.03	1376714.88	Картометрический метод	0.1	-
492	373650.03	1376716.88	Картометрический метод	0.1	-
489	373648.03	1376716.89	Картометрический метод	0.1	-
					-
493	373675.64	1379163.37	Картометрический метод	0.1	-
494	373708.46	1379124.65	Картометрический метод	0.1	-
495	373701.66	1378957.46	Картометрический метод	0.1	-
496	373700.81	1378933.80	Картометрический метод	0.1	-
497	373717.21	1378803.40	Картометрический метод	0.1	-
498	374048.75	1378859.93	Картометрический метод	0.1	-
499	374048.29	1378855.84	Картометрический метод	0.1	-
500	374056.00	1378796.61	Картометрический метод	0.1	-
501	374073.39	1378759.76	Картометрический метод	0.1	-
502	374144.64	1378781.38	Картометрический метод	0.1	-
503	374207.19	1378583.03	Картометрический метод	0.1	-
504	374299.73	1378612.03	Картометрический метод	0.1	-

Сведения о местоположении границ объекта					
1. Система координат МСК-63, зона 1					
2. Сведения о характерных точках границ объекта					
Обозначение характерных точек границ	Координаты, м		Метод определения координат характерной точки	Средняя квадратическая погрешность положения характерной точки (Mт), м	Описание обозначения точки на местности (при наличии)
	X	Y			
505	374292.06	1378636.67	Картометрический метод	0.1	-
506	374299.99	1378638.82	Картометрический метод	0.1	-
507	374317.14	1378579.52	Картометрический метод	0.1	-
508	374336.61	1378570.17	Картометрический метод	0.1	-
509	374362.55	1378548.48	Картометрический метод	0.1	-
510	374381.39	1378525.90	Картометрический метод	0.1	-
511	374305.73	1378460.78	Картометрический метод	0.1	-
512	374369.69	1378384.11	Картометрический метод	0.1	-
513	374445.79	1378448.68	Картометрический метод	0.1	-
514	374495.95	1378388.55	Картометрический метод	0.1	-
515	374493.77	1378386.39	Картометрический метод	0.1	-
516	374536.84	1378337.59	Картометрический метод	0.1	-
517	374595.01	1378384.85	Картометрический метод	0.1	-
518	374618.80	1378391.24	Картометрический метод	0.1	-
519	374618.44	1378469.47	Картометрический метод	0.1	-
520	374619.68	1378496.94	Картометрический метод	0.1	-
521	374625.13	1378505.88	Картометрический метод	0.1	-
522	374620.71	1378510.54	Картометрический метод	0.1	-
523	374620.77	1378510.60	Картометрический метод	0.1	-
524	374611.76	1378520.28	Картометрический метод	0.1	-
525	374611.85	1378520.58	Картометрический метод	0.1	-
526	374571.89	1378563.14	Картометрический метод	0.1	-
527	374558.16	1378577.97	Картометрический метод	0.1	-
528	374539.35	1378600.39	Картометрический метод	0.1	-
529	374536.78	1378603.88	Картометрический метод	0.1	-
530	374531.91	1378611.03	Картометрический	0.1	-

Сведения о местоположении границ объекта

1. Система координат МСК-63, зона 1

2. Сведения о характерных точках границ объекта

Обозначение характерных точек границ	Координаты, м		Метод определения координат характерной точки	Средняя квадратическая погрешность положения характерной точки (M _t), м	Описание обозначения точки на местности (при наличии)
	X	Y			
			метод		
531	374528.01	1378618.66	Картометрический метод	0.1	-
532	374518.80	1378638.77	Картометрический метод	0.1	-
533	374516.43	1378646.00	Картометрический метод	0.1	-
534	374515.94	1378647.50	Картометрический метод	0.1	-
535	374511.25	1378661.80	Картометрический метод	0.1	-
536	374508.63	1378669.80	Картометрический метод	0.1	-
537	374506.69	1378678.09	Картометрический метод	0.1	-
538	374499.01	1378715.34	Картометрический метод	0.1	-
539	374499.40	1378716.31	Картометрический метод	0.1	-
540	374501.93	1378722.39	Картометрический метод	0.1	-
541	374499.83	1378724.82	Картометрический метод	0.1	-
542	374496.71	1378728.42	Картометрический метод	0.1	-
543	374496.09	1378729.14	Картометрический метод	0.1	-
544	374463.26	1378767.02	Картометрический метод	0.1	-
545	374450.08	1378782.23	Картометрический метод	0.1	-
546	374335.39	1378911.38	Картометрический метод	0.1	-
547	374326.32	1378933.80	Картометрический метод	0.1	-
548	374301.87	1378964.76	Картометрический метод	0.1	-
549	374297.65	1378969.68	Картометрический метод	0.1	-
550	374286.11	1378980.80	Картометрический метод	0.1	-
551	374276.36	1378990.21	Картометрический метод	0.1	-
552	374251.79	1379007.13	Картометрический метод	0.1	-
553	374240.69	1379014.77	Картометрический метод	0.1	-
554	374237.10	1379017.25	Картометрический метод	0.1	-
555	374221.15	1379019.37	Картометрический метод	0.1	-

Сведения о местоположении границ объекта

1. Система координат МСК-63, зона 1

2. Сведения о характерных точках границ объекта

Обозначение характерных точек границ	Координаты, м		Метод определения координат характерной точки	Средняя квадратическая погрешность положения характерной точки (M _t), м	Описание обозначения точки на местности (при наличии)
	X	Y			
556	374158.80	1379017.70	Картометрический метод	0.1	-
557	374171.63	1379042.76	Картометрический метод	0.1	-
558	374169.55	1379055.34	Картометрический метод	0.1	-
559	374160.05	1379105.84	Картометрический метод	0.1	-
560	374156.89	1379125.29	Картометрический метод	0.1	-
561	374152.03	1379155.20	Картометрический метод	0.1	-
562	374147.86	1379190.52	Картометрический метод	0.1	-
563	374116.10	1379191.45	Картометрический метод	0.1	-
564	374042.16	1379179.57	Картометрический метод	0.1	-
565	374015.49	1379175.82	Картометрический метод	0.1	-
566	373997.16	1379173.09	Картометрический метод	0.1	-
493	373675.64	1379163.37	Картометрический метод	0.1	-
					-
567	373910.80	1379083.32	Картометрический метод	0.1	-
568	373911.85	1379077.41	Картометрический метод	0.1	-
569	373925.86	1378998.65	Картометрический метод	0.1	-
570	373926.96	1378992.88	Картометрический метод	0.1	-
571	373983.10	1378999.60	Картометрический метод	0.1	-
572	374122.05	1379025.79	Картометрический метод	0.1	-
573	374118.80	1379045.21	Картометрический метод	0.1	-
574	374085.70	1379049.91	Картометрический метод	0.1	-
575	374073.20	1379112.41	Картометрический метод	0.1	-
576	373975.25	1379089.80	Картометрический метод	0.1	-
577	373975.29	1379089.30	Картометрический метод	0.1	-
578	373959.54	1379088.78	Картометрический метод	0.1	-
579	373914.73	1379084.02	Картометрический метод	0.1	-

Сведения о местоположении границ объекта					
1. Система координат МСК-63, зона 1					
2. Сведения о характерных точках границ объекта					
Обозначение характерных точек границ	Координаты, м		Метод определения координат характерной точки	Средняя квадратическая погрешность положения характерной точки (M _t), м	Описание обозначения точки на местности (при наличии)
	X	Y			
567	373910.80	1379083.32	Картометрический метод	0.1	-
					-
580	374187.48	1376349.91	Картометрический метод	0.1	-
581	374192.87	1376339.03	Картометрический метод	0.1	-
582	374213.95	1376331.20	Картометрический метод	0.1	-
583	374222.50	1376340.72	Картометрический метод	0.1	-
584	374221.18	1376356.41	Картометрический метод	0.1	-
585	374204.32	1376368.23	Картометрический метод	0.1	-
586	374194.15	1376365.13	Картометрический метод	0.1	-
580	374187.48	1376349.91	Картометрический метод	0.1	-
					-
587	374289.40	1379428.95	Картометрический метод	0.1	-
588	374294.60	1379400.20	Картометрический метод	0.1	-
589	374295.73	1379393.50	Картометрический метод	0.1	-
590	374308.13	1379397.27	Картометрический метод	0.1	-
591	374473.80	1379416.65	Картометрический метод	0.1	-
592	374484.58	1379414.97	Картометрический метод	0.1	-
593	374497.76	1379405.45	Картометрический метод	0.1	-
594	374487.03	1379453.60	Картометрический метод	0.1	-
595	374482.00	1379476.18	Картометрический метод	0.1	-
596	374467.50	1379473.21	Картометрический метод	0.1	-
597	374461.78	1379471.55	Картометрический метод	0.1	-
598	374387.26	1379452.86	Картометрический метод	0.1	-
599	374382.35	1379451.59	Картометрический метод	0.1	-
600	374381.03	1379459.14	Картометрический метод	0.1	-
601	374380.87	1379460.07	Картометрический метод	0.1	-
602	374337.38	1379446.78	Картометрический	0.1	-

Сведения о местоположении границ объекта					
1. Система координат МСК-63, зона 1					
2. Сведения о характерных точках границ объекта					
Обозначение характерных точек границ	Координаты, м		Метод определения координат характерной точки	Средняя квадратическая погрешность положения характерной точки (M _t), м	Описание обозначения точки на местности (при наличии)
	X	Y			
			метод		
603	374297.56	1379434.61	Картометрический метод	0.1	-
587	374289.40	1379428.95	Картометрический метод	0.1	-
					-
604	374529.26	1378703.95	Картометрический метод	0.1	-
605	374532.46	1378690.78	Картометрический метод	0.1	-
606	374534.64	1378681.85	Картометрический метод	0.1	-
607	374534.64	1378681.84	Картометрический метод	0.1	-
608	374650.92	1378547.79	Картометрический метод	0.1	-
609	374703.40	1378487.29	Картометрический метод	0.1	-
610	374935.81	1378235.90	Картометрический метод	0.1	-
611	374944.51	1378288.47	Картометрический метод	0.1	-
612	374915.82	1378321.65	Картометрический метод	0.1	-
613	374849.97	1378399.23	Картометрический метод	0.1	-
614	374735.81	1378496.26	Картометрический метод	0.1	-
615	374710.35	1378569.92	Картометрический метод	0.1	-
616	374740.26	1378587.20	Картометрический метод	0.1	-
617	374746.63	1378587.99	Картометрический метод	0.1	-
618	374870.47	1378573.85	Картометрический метод	0.1	-
619	374877.64	1378570.38	Картометрический метод	0.1	-
620	374881.42	1378569.83	Картометрический метод	0.1	-
621	374898.03	1378560.10	Картометрический метод	0.1	-
622	374916.41	1378532.42	Картометрический метод	0.1	-
623	374925.30	1378502.24	Картометрический метод	0.1	-
624	374925.69	1378493.74	Картометрический метод	0.1	-
625	374940.54	1378491.82	Картометрический метод	0.1	-
626	374956.51	1378450.21	Картометрический	0.1	-

Сведения о местоположении границ объекта					
1. Система координат МСК-63, зона 1					
2. Сведения о характерных точках границ объекта					
Обозначение характерных точек границ	Координаты, м		Метод определения координат характерной точки	Средняя квадратическая погрешность положения характерной точки (M _t), м	Описание обозначения точки на местности (при наличии)
	X	Y			
			метод		
627	374964.12	1378406.89	Картометрический метод	0.1	-
628	375092.51	1379195.95	Картометрический метод	0.1	-
629	375108.38	1379277.46	Картометрический метод	0.1	-
630	375157.66	1379572.46	Картометрический метод	0.1	-
631	375194.25	1379801.12	Картометрический метод	0.1	-
632	375195.67	1379812.58	Картометрический метод	0.1	-
633	375198.74	1379827.68	Картометрический метод	0.1	-
634	375219.21	1379951.19	Картометрический метод	0.1	-
635	375225.91	1379988.08	Картометрический метод	0.1	-
636	375222.43	1379985.92	Картометрический метод	0.1	-
637	375213.13	1379984.06	Картометрический метод	0.1	-
638	375206.96	1379979.61	Картометрический метод	0.1	-
639	375202.85	1379969.00	Картометрический метод	0.1	-
640	375198.05	1379962.83	Картометрический метод	0.1	-
641	375189.13	1379957.01	Картометрический метод	0.1	-
642	375170.52	1379936.36	Картометрический метод	0.1	-
643	375138.31	1379904.96	Картометрический метод	0.1	-
644	375104.68	1379872.26	Картометрический метод	0.1	-
645	375097.24	1379868.76	Картометрический метод	0.1	-
646	375120.78	1379851.27	Картометрический метод	0.1	-
647	375157.16	1379809.24	Картометрический метод	0.1	-
648	375146.73	1379800.08	Картометрический метод	0.1	-
649	375146.99	1379761.06	Картометрический метод	0.1	-
650	375127.24	1379742.13	Картометрический метод	0.1	-
651	375107.43	1379722.22	Картометрический метод	0.1	-

Сведения о местоположении границ объекта

1. Система координат МСК-63, зона 1

2. Сведения о характерных точках границ объекта

Обозначение характерных точек границ	Координаты, м		Метод определения координат характерной точки	Средняя квадратическая погрешность положения характерной точки (M _t), м	Описание обозначения точки на местности (при наличии)
	X	Y			
652	375087.62	1379700.62	Картометрический метод	0.1	-
653	375072.34	1379717.24	Картометрический метод	0.1	-
654	375063.26	1379707.94	Картометрический метод	0.1	-
655	375090.79	1379679.97	Картометрический метод	0.1	-
656	375060.45	1379650.09	Картометрический метод	0.1	-
657	375048.64	1379663.90	Картометрический метод	0.1	-
658	375028.56	1379645.72	Картометрический метод	0.1	-
659	375039.12	1379631.85	Картометрический метод	0.1	-
660	375017.70	1379612.19	Картометрический метод	0.1	-
661	375009.30	1379604.47	Картометрический метод	0.1	-
662	374984.10	1379579.81	Картометрический метод	0.1	-
663	374989.83	1379570.86	Картометрический метод	0.1	-
664	374973.04	1379558.18	Картометрический метод	0.1	-
665	374965.80	1379566.98	Картометрический метод	0.1	-
666	374956.24	1379559.29	Картометрический метод	0.1	-
667	374938.52	1379557.35	Картометрический метод	0.1	-
668	374877.12	1379502.03	Картометрический метод	0.1	-
669	374856.47	1379487.66	Картометрический метод	0.1	-
670	374834.77	1379473.47	Картометрический метод	0.1	-
671	374835.19	1379472.90	Картометрический метод	0.1	-
672	374823.67	1379455.77	Картометрический метод	0.1	-
673	374830.35	1379445.41	Картометрический метод	0.1	-
674	374831.30	1379440.74	Картометрический метод	0.1	-
675	374827.03	1379437.16	Картометрический метод	0.1	-
676	374815.95	1379431.32	Картометрический метод	0.1	-
677	374839.53	1379385.54	Картометрический	0.1	-

Сведения о местоположении границ объекта					
1. Система координат МСК-63, зона 1					
2. Сведения о характерных точках границ объекта					
Обозначение характерных точек границ	Координаты, м		Метод определения координат характерной точки	Средняя квадратическая погрешность положения характерной точки (M _t), м	Описание обозначения точки на местности (при наличии)
	X	Y			
			метод		
678	374854.21	1379363.54	Картометрический метод	0.1	-
679	374859.62	1379337.95	Картометрический метод	0.1	-
680	374829.98	1379322.04	Картометрический метод	0.1	-
681	374844.16	1379284.82	Картометрический метод	0.1	-
682	374800.26	1379260.86	Картометрический метод	0.1	-
683	374805.23	1379236.15	Картометрический метод	0.1	-
684	374780.24	1379221.89	Картометрический метод	0.1	-
685	374831.96	1379119.62	Картометрический метод	0.1	-
686	374836.94	1379112.30	Картометрический метод	0.1	-
687	374839.65	1379108.41	Картометрический метод	0.1	-
688	374846.42	1379098.63	Картометрический метод	0.1	-
689	374818.53	1379080.42	Картометрический метод	0.1	-
690	374895.76	1378902.15	Картометрический метод	0.1	-
691	374945.86	1378796.08	Картометрический метод	0.1	-
692	374875.23	1378769.32	Картометрический метод	0.1	-
693	374904.46	1378697.40	Картометрический метод	0.1	-
694	374843.99	1378671.39	Картометрический метод	0.1	-
695	374853.79	1378648.59	Картометрический метод	0.1	-
696	374816.82	1378634.76	Картометрический метод	0.1	-
697	374814.33	1378639.54	Картометрический метод	0.1	-
698	374762.07	1378618.39	Картометрический метод	0.1	-
699	374749.49	1378646.39	Картометрический метод	0.1	-
700	374743.39	1378648.93	Картометрический метод	0.1	-
701	374737.26	1378660.10	Картометрический метод	0.1	-
702	374731.97	1378657.65	Картометрический метод	0.1	-

Сведения о местоположении границ объекта					
1. Система координат МСК-63, зона 1					
2. Сведения о характерных точках границ объекта					
Обозначение характерных точек границ	Координаты, м		Метод определения координат характерной точки	Средняя квадратическая погрешность положения характерной точки (Mт), м	Описание обозначения точки на местности (при наличии)
	X	Y			
703	374706.83	1378647.39	Картометрический метод	0.1	-
704	374678.63	1378621.52	Картометрический метод	0.1	-
705	374657.09	1378640.88	Картометрический метод	0.1	-
706	374639.02	1378657.11	Картометрический метод	0.1	-
707	374630.68	1378665.94	Картометрический метод	0.1	-
708	374598.20	1378634.82	Картометрический метод	0.1	-
709	374576.04	1378657.16	Картометрический метод	0.1	-
710	374551.53	1378681.86	Картометрический метод	0.1	-
711	374535.65	1378697.65	Картометрический метод	0.1	-
604	374529.26	1378703.95	Картометрический метод	0.1	-
					-
712	374688.21	1379908.83	Картометрический метод	0.1	-
713	374697.57	1379914.07	Картометрический метод	0.1	-
714	374702.50	1379911.25	Картометрический метод	0.1	-
715	374725.85	1379931.10	Картометрический метод	0.1	-
716	374803.47	1379991.35	Картометрический метод	0.1	-
717	374783.92	1380014.21	Картометрический метод	0.1	-
718	374812.74	1380038.80	Картометрический метод	0.1	-
719	374841.29	1380063.10	Картометрический метод	0.1	-
720	374867.52	1380086.25	Картометрический метод	0.1	-
721	374892.54	1380107.96	Картометрический метод	0.1	-
722	374919.99	1380129.43	Картометрический метод	0.1	-
723	374944.07	1380173.23	Картометрический метод	0.1	-
724	374924.78	1380198.01	Картометрический метод	0.1	-
725	374913.78	1380211.66	Картометрический метод	0.1	-
726	374920.66	1380219.47	Картометрический метод	0.1	-

Сведения о местоположении границ объекта

1. Система координат МСК-63, зона 1

2. Сведения о характерных точках границ объекта

Обозначение характерных точек границ	Координаты, м		Метод определения координат характерной точки	Средняя квадратическая погрешность положения характерной точки (M _t), м	Описание обозначения точки на местности (при наличии)
	X	Y			
727	374920.39	1380219.97	Картометрический метод	0.1	-
728	374920.77	1380219.59	Картометрический метод	0.1	-
729	374952.11	1380255.16	Картометрический метод	0.1	-
730	374986.98	1380293.11	Картометрический метод	0.1	-
731	375007.56	1380316.22	Картометрический метод	0.1	-
732	375045.95	1380358.95	Картометрический метод	0.1	-
733	375102.61	1380350.01	Картометрический метод	0.1	-
734	375113.20	1380388.58	Картометрический метод	0.1	-
735	375185.52	1380368.70	Картометрический метод	0.1	-
736	375174.92	1380330.13	Картометрический метод	0.1	-
737	375139.35	1380241.54	Картометрический метод	0.1	-
738	375159.52	1380208.96	Картометрический метод	0.1	-
739	375144.12	1380199.61	Картометрический метод	0.1	-
740	375132.11	1380135.37	Картометрический метод	0.1	-
741	375145.82	1380117.78	Картометрический метод	0.1	-
742	375168.26	1380128.33	Картометрический метод	0.1	-
743	375180.57	1380105.45	Картометрический метод	0.1	-
744	375191.34	1380082.89	Картометрический метод	0.1	-
745	375131.54	1380016.55	Картометрический метод	0.1	-
746	375158.21	1379997.64	Картометрический метод	0.1	-
747	375165.29	1379990.75	Картометрический метод	0.1	-
748	375149.87	1379976.05	Картометрический метод	0.1	-
749	375137.13	1379963.85	Картометрический метод	0.1	-
750	375143.56	1379957.82	Картометрический метод	0.1	-
751	375146.75	1379954.39	Картометрический метод	0.1	-
752	375140.25	1379947.06	Картометрический	0.1	-

Сведения о местоположении границ объекта

1. Система координат МСК-63, зона 1

2. Сведения о характерных точках границ объекта

Обозначение характерных точек границ	Координаты, м		Метод определения координат характерной точки	Средняя квадратическая погрешность положения характерной точки (M _t), м	Описание обозначения точки на местности (при наличии)
	X	Y			
			метод		
753	375141.75	1379945.47	Картометрический метод	0.1	-
754	375118.56	1379924.82	Картометрический метод	0.1	-
755	375106.54	1379941.97	Картометрический метод	0.1	-
756	375096.85	1379934.27	Картометрический метод	0.1	-
757	375113.48	1379913.27	Картометрический метод	0.1	-
758	375107.75	1379897.56	Картометрический метод	0.1	-
759	375116.71	1379905.44	Картометрический метод	0.1	-
760	375123.52	1379914.10	Картометрический метод	0.1	-
761	375128.04	1379920.42	Картометрический метод	0.1	-
762	375150.21	1379946.05	Картометрический метод	0.1	-
763	375162.62	1379955.80	Картометрический метод	0.1	-
764	375181.20	1379987.75	Картометрический метод	0.1	-
765	375194.43	1380000.39	Картометрический метод	0.1	-
766	375202.29	1380006.94	Картометрический метод	0.1	-
767	375208.73	1380016.55	Картометрический метод	0.1	-
768	375212.98	1380026.25	Картометрический метод	0.1	-
769	375220.06	1380029.54	Картометрический метод	0.1	-
770	375226.45	1380026.83	Картометрический метод	0.1	-
771	375231.62	1380022.53	Картометрический метод	0.1	-
772	375232.84	1380033.88	Картометрический метод	0.1	-
773	375268.23	1380246.92	Картометрический метод	0.1	-
774	375281.23	1380322.78	Картометрический метод	0.1	-
775	375290.64	1380387.45	Картометрический метод	0.1	-
776	375283.18	1380388.80	Картометрический метод	0.1	-
777	375282.52	1380388.92	Картометрический метод	0.1	-

Сведения о местоположении границ объекта					
1. Система координат МСК-63, зона 1					
2. Сведения о характерных точках границ объекта					
Обозначение характерных точек границ	Координаты, м		Метод определения координат характерной точки	Средняя квадратическая погрешность положения характерной точки (M _t), м	Описание обозначения точки на местности (при наличии)
	X	Y			
778	375249.04	1380394.96	Картометрический метод	0.1	-
779	375166.02	1380410.15	Картометрический метод	0.1	-
780	375044.92	1380432.32	Картометрический метод	0.1	-
781	375040.61	1380431.51	Картометрический метод	0.1	-
782	375024.80	1380426.48	Картометрический метод	0.1	-
783	375023.16	1380425.35	Картометрический метод	0.1	-
784	374995.14	1380411.50	Картометрический метод	0.1	-
785	374974.51	1380394.76	Картометрический метод	0.1	-
786	374966.86	1380383.32	Картометрический метод	0.1	-
787	374963.44	1380378.23	Картометрический метод	0.1	-
788	374960.60	1380372.97	Картометрический метод	0.1	-
789	374949.58	1380353.15	Картометрический метод	0.1	-
790	374944.74	1380344.32	Картометрический метод	0.1	-
791	374940.11	1380336.03	Картометрический метод	0.1	-
792	374926.38	1380317.04	Картометрический метод	0.1	-
793	374912.40	1380298.25	Картометрический метод	0.1	-
794	374906.02	1380289.62	Картометрический метод	0.1	-
795	374865.01	1380226.97	Картометрический метод	0.1	-
796	374862.90	1380217.64	Картометрический метод	0.1	-
797	374857.71	1380209.70	Картометрический метод	0.1	-
798	374843.80	1380207.62	Картометрический метод	0.1	-
799	374833.69	1380190.43	Картометрический метод	0.1	-
800	374836.31	1380188.29	Картометрический метод	0.1	-
801	374838.90	1380183.55	Картометрический метод	0.1	-
802	374839.27	1380182.89	Картометрический метод	0.1	-
803	374837.90	1380182.14	Картометрический	0.1	-

Сведения о местоположении границ объекта					
1. Система координат МСК-63, зона 1					
2. Сведения о характерных точках границ объекта					
Обозначение характерных точек границ	Координаты, м		Метод определения координат характерной точки	Средняя квадратическая погрешность положения характерной точки (M _t), м	Описание обозначения точки на местности (при наличии)
	X	Y			
			метод		
804	374832.29	1380179.00	Картометрический метод	0.1	-
805	374829.68	1380183.12	Картометрический метод	0.1	-
806	374823.56	1380176.09	Картометрический метод	0.1	-
807	374821.28	1380172.52	Картометрический метод	0.1	-
808	374818.38	1380167.39	Картометрический метод	0.1	-
809	374823.05	1380163.92	Картометрический метод	0.1	-
810	374823.16	1380162.80	Картометрический метод	0.1	-
811	374810.23	1380138.83	Картометрический метод	0.1	-
812	374803.59	1380126.70	Картометрический метод	0.1	-
813	374803.10	1380125.77	Картометрический метод	0.1	-
814	374790.86	1380102.59	Картометрический метод	0.1	-
815	374781.85	1380087.36	Картометрический метод	0.1	-
816	374778.88	1380089.31	Картометрический метод	0.1	-
817	374775.13	1380081.57	Картометрический метод	0.1	-
818	374766.28	1380063.56	Картометрический метод	0.1	-
819	374756.90	1380044.79	Картометрический метод	0.1	-
820	374749.25	1380029.49	Картометрический метод	0.1	-
821	374716.92	1379964.41	Картометрический метод	0.1	-
822	374714.79	1379960.21	Картометрический метод	0.1	-
712	374688.21	1379908.83	Картометрический метод	0.1	-
					-
823	374825.42	1379071.50	Картометрический метод	0.1	-
824	374829.79	1379068.76	Картометрический метод	0.1	-
825	374827.93	1379075.81	Картометрический метод	0.1	-
823	374825.42	1379071.50	Картометрический метод	0.1	-
					-

Сведения о местоположении границ объекта

1. Система координат МСК-63, зона 1

2. Сведения о характерных точках границ объекта

Обозначение характерных точек границ	Координаты, м		Метод определения координат характерной точки	Средняя квадратическая погрешность положения характерной точки (M _t), м	Описание обозначения точки на местности (при наличии)
	X	Y			
826	374829.86	1379065.65	Картометрический метод	0.1	-
827	374832.28	1379060.91	Картометрический метод	0.1	-
828	374836.94	1379063.90	Картометрический метод	0.1	-
826	374829.86	1379065.65	Картометрический метод	0.1	-
					-
829	374842.59	1379068.75	Картометрический метод	0.1	-
830	374845.05	1379068.35	Картометрический метод	0.1	-
831	374845.47	1379070.82	Картометрический метод	0.1	-
832	374843.00	1379071.22	Картометрический метод	0.1	-
829	374842.59	1379068.75	Картометрический метод	0.1	-
					-
833	374863.65	1379081.90	Картометрический метод	0.1	-
834	374866.12	1379081.50	Картометрический метод	0.1	-
835	374866.52	1379083.97	Картометрический метод	0.1	-
836	374864.05	1379084.37	Картометрический метод	0.1	-
833	374863.65	1379081.90	Картометрический метод	0.1	-
					-
837	374882.78	1379093.71	Картометрический метод	0.1	-
838	374889.88	1379095.37	Картометрический метод	0.1	-
839	374885.53	1379098.53	Картометрический метод	0.1	-
837	374882.78	1379093.71	Картометрический метод	0.1	-
					-
840	374907.52	1379091.95	Картометрический метод	0.1	-
841	374908.83	1379089.81	Картометрический метод	0.1	-
842	374910.97	1379091.11	Картометрический метод	0.1	-
843	374909.66	1379093.24	Картометрический метод	0.1	-
840	374907.52	1379091.95	Картометрический метод	0.1	-
					-

Сведения о местоположении границ объекта					
1. Система координат МСК-63, зона 1					
2. Сведения о характерных точках границ объекта					
Обозначение характерных точек границ	Координаты, м		Метод определения координат характерной точки	Средняя квадратическая погрешность положения характерной точки (Mт), м	Описание обозначения точки на местности (при наличии)
	X	Y			
844	374954.40	1376469.40	Картометрический метод	0.1	-
845	374991.94	1376445.44	Картометрический метод	0.1	-
846	375125.94	1376632.91	Картометрический метод	0.1	-
847	375330.13	1376487.13	Картометрический метод	0.1	-
848	375196.00	1376292.94	Картометрический метод	0.1	-
849	375034.64	1376059.88	Картометрический метод	0.1	-
850	375519.12	1375736.70	Картометрический метод	0.1	-
851	375483.76	1375682.35	Картометрический метод	0.1	-
852	375490.04	1375677.79	Картометрический метод	0.1	-
853	375494.04	1375674.89	Картометрический метод	0.1	-
854	375502.36	1375669.01	Картометрический метод	0.1	-
855	375502.64	1375669.40	Картометрический метод	0.1	-
856	375507.56	1375676.36	Картометрический метод	0.1	-
857	375508.82	1375678.15	Картометрический метод	0.1	-
858	375510.93	1375680.83	Картометрический метод	0.1	-
859	375513.10	1375683.60	Картометрический метод	0.1	-
860	375594.38	1375629.27	Картометрический метод	0.1	-
861	375605.41	1375621.65	Картометрический метод	0.1	-
862	375615.27	1375614.85	Картометрический метод	0.1	-
863	375600.36	1375589.45	Картометрический метод	0.1	-
864	375599.42	1375587.85	Картометрический метод	0.1	-
865	375599.41	1375587.86	Картометрический метод	0.1	-
866	375591.73	1375574.77	Картометрический метод	0.1	-
867	375587.39	1375567.11	Картометрический метод	0.1	-
868	375574.68	1375546.21	Картометрический метод	0.1	-
869	375552.35	1375560.74	Картометрический	0.1	-

Сведения о местоположении границ объекта

1. Система координат МСК-63, зона 1

2. Сведения о характерных точках границ объекта

Обозначение характерных точек границ	Координаты, м		Метод определения координат характерной точки	Средняя квадратическая погрешность положения характерной точки (M _t), м	Описание обозначения точки на местности (при наличии)
	X	Y			
			метод		
870	375545.64	1375565.10	Картометрический метод	0.1	-
871	375510.41	1375596.92	Картометрический метод	0.1	-
872	375503.64	1375603.20	Картометрический метод	0.1	-
873	375484.92	1375578.02	Картометрический метод	0.1	-
874	375459.76	1375559.36	Картометрический метод	0.1	-
875	375448.74	1375541.60	Картометрический метод	0.1	-
876	375440.92	1375527.10	Картометрический метод	0.1	-
877	375474.26	1375502.69	Картометрический метод	0.1	-
878	375487.37	1375491.56	Картометрический метод	0.1	-
879	375488.63	1375490.49	Картометрический метод	0.1	-
880	375504.48	1375479.14	Картометрический метод	0.1	-
881	375514.64	1375472.32	Картометрический метод	0.1	-
882	375520.45	1375468.42	Картометрический метод	0.1	-
883	375524.60	1375465.63	Картометрический метод	0.1	-
884	375541.26	1375454.52	Картометрический метод	0.1	-
885	375541.94	1375454.30	Картометрический метод	0.1	-
886	375542.28	1375454.80	Картометрический метод	0.1	-
887	375549.74	1375449.73	Картометрический метод	0.1	-
888	375550.43	1375450.24	Картометрический метод	0.1	-
889	375559.09	1375444.63	Картометрический метод	0.1	-
890	375562.42	1375449.73	Картометрический метод	0.1	-
891	375581.58	1375437.74	Картометрический метод	0.1	-
892	375600.57	1375426.08	Картометрический метод	0.1	-
893	375620.81	1375412.89	Картометрический метод	0.1	-
894	375630.70	1375427.88	Картометрический метод	0.1	-

Сведения о местоположении границ объекта					
1. Система координат МСК-63, зона 1					
2. Сведения о характерных точках границ объекта					
Обозначение характерных точек границ	Координаты, м		Метод определения координат характерной точки	Средняя квадратическая погрешность положения характерной точки (Mт), м	Описание обозначения точки на местности (при наличии)
	X	Y			
895	375638.60	1375422.10	Картометрический метод	0.1	-
896	375640.84	1375425.11	Картометрический метод	0.1	-
897	375667.84	1375467.57	Картометрический метод	0.1	-
898	375693.33	1375450.29	Картометрический метод	0.1	-
899	375711.57	1375470.62	Картометрический метод	0.1	-
900	375807.18	1375406.28	Картометрический метод	0.1	-
901	375790.44	1375382.03	Картометрический метод	0.1	-
902	375807.12	1375370.06	Картометрический метод	0.1	-
903	375740.50	1375267.41	Картометрический метод	0.1	-
904	375768.90	1375247.01	Картометрический метод	0.1	-
905	375783.50	1375268.27	Картометрический метод	0.1	-
906	375900.44	1375437.82	Картометрический метод	0.1	-
907	375927.17	1375476.34	Картометрический метод	0.1	-
908	375905.03	1375491.94	Картометрический метод	0.1	-
909	375899.25	1375496.02	Картометрический метод	0.1	-
910	375901.39	1375499.49	Картометрический метод	0.1	-
911	375929.36	1375538.61	Картометрический метод	0.1	-
912	375952.74	1375574.17	Картометрический метод	0.1	-
913	375979.44	1375615.57	Картометрический метод	0.1	-
914	376007.66	1375658.50	Картометрический метод	0.1	-
915	376039.94	1375704.98	Картометрический метод	0.1	-
916	376063.84	1375739.27	Картометрический метод	0.1	-
917	376088.50	1375778.90	Картометрический метод	0.1	-
918	376104.26	1375803.30	Картометрический метод	0.1	-
919	376110.87	1375813.70	Картометрический метод	0.1	-
920	376125.24	1375840.65	Картометрический	0.1	-

Сведения о местоположении границ объекта					
1. Система координат МСК-63, зона 1					
2. Сведения о характерных точках границ объекта					
Обозначение характерных точек границ	Координаты, м		Метод определения координат характерной точки	Средняя квадратическая погрешность положения характерной точки (Mт), м	Описание обозначения точки на местности (при наличии)
	X	Y			
			метод		
921	376123.65	1375845.45	Картометрический метод	0.1	-
922	376124.43	1375848.64	Картометрический метод	0.1	-
923	376125.09	1375849.94	Картометрический метод	0.1	-
924	376131.08	1375853.11	Картометрический метод	0.1	-
925	376138.47	1375863.74	Картометрический метод	0.1	-
926	376146.29	1375873.07	Картометрический метод	0.1	-
927	376152.80	1375882.85	Картометрический метод	0.1	-
928	376171.90	1375906.49	Картометрический метод	0.1	-
929	376179.51	1375914.09	Картометрический метод	0.1	-
930	376194.26	1375933.39	Картометрический метод	0.1	-
931	376220.10	1375970.49	Картометрический метод	0.1	-
932	376245.77	1376008.73	Картометрический метод	0.1	-
933	376274.74	1376049.95	Картометрический метод	0.1	-
934	376311.18	1376104.36	Картометрический метод	0.1	-
935	376321.28	1376118.02	Картометрический метод	0.1	-
936	376327.58	1376127.57	Картометрический метод	0.1	-
937	376328.23	1376138.86	Картометрический метод	0.1	-
938	376325.76	1376142.51	Картометрический метод	0.1	-
939	376329.27	1376147.60	Картометрический метод	0.1	-
940	376370.97	1376206.84	Картометрический метод	0.1	-
941	376375.45	1376213.81	Картометрический метод	0.1	-
942	376397.90	1376248.73	Картометрический метод	0.1	-
943	376396.22	1376249.83	Картометрический метод	0.1	-
944	376393.11	1376251.81	Картометрический метод	0.1	-
945	376394.56	1376254.28	Картометрический метод	0.1	-

Сведения о местоположении границ объекта					
1. Система координат МСК-63, зона 1					
2. Сведения о характерных точках границ объекта					
Обозначение характерных точек границ	Координаты, м		Метод определения координат характерной точки	Средняя квадратическая погрешность положения характерной точки (Mт), м	Описание обозначения точки на местности (при наличии)
	X	Y			
946	376399.22	1376263.42	Картометрический метод	0.1	-
947	375954.30	1376568.37	Картометрический метод	0.1	-
948	375573.21	1376829.56	Картометрический метод	0.1	-
949	375570.59	1376825.78	Картометрический метод	0.1	-
950	375401.73	1376581.92	Картометрический метод	0.1	-
951	375335.03	1376621.79	Картометрический метод	0.1	-
952	375286.04	1376653.15	Картометрический метод	0.1	-
953	375200.55	1376714.32	Картометрический метод	0.1	-
954	375129.03	1376755.64	Картометрический метод	0.1	-
955	375112.95	1376732.53	Картометрический метод	0.1	-
956	375112.12	1376733.10	Картометрический метод	0.1	-
957	375004.55	1376578.59	Картометрический метод	0.1	-
958	375000.62	1376535.33	Картометрический метод	0.1	-
844	374954.40	1376469.40	Картометрический метод	0.1	-
					-
959	375059.30	1378103.88	Картометрический метод	0.1	-
960	375060.40	1378102.71	Картометрический метод	0.1	-
961	375085.48	1378075.92	Картометрический метод	0.1	-
962	375106.76	1378053.19	Картометрический метод	0.1	-
963	375112.25	1378085.69	Картометрический метод	0.1	-
964	375133.17	1378209.67	Картометрический метод	0.1	-
965	375136.86	1378231.62	Картометрический метод	0.1	-
966	375135.27	1378232.90	Картометрический метод	0.1	-
967	375149.34	1378315.92	Картометрический метод	0.1	-
968	375150.87	1378316.74	Картометрический метод	0.1	-
969	375150.39	1378317.61	Картометрический метод	0.1	-

Сведения о местоположении границ объекта

1. Система координат МСК-63, зона 1

2. Сведения о характерных точках границ объекта

Обозначение характерных точек границ	Координаты, м		Метод определения координат характерной точки	Средняя квадратическая погрешность положения характерной точки (Мт), м	Описание обозначения точки на местности (при наличии)
	X	Y			
970	375149.60	1378317.17	Картометрический метод	0.1	-
971	375259.75	1378967.21	Картометрический метод	0.1	-
972	375268.71	1378963.48	Картометрический метод	0.1	-
973	375254.83	1378880.69	Картометрический метод	0.1	-
974	375253.74	1378873.76	Картометрический метод	0.1	-
975	375252.35	1378864.91	Картометрический метод	0.1	-
976	375238.09	1378774.49	Картометрический метод	0.1	-
977	375235.09	1378756.25	Картометрический метод	0.1	-
978	375233.38	1378745.95	Картометрический метод	0.1	-
979	375221.35	1378673.06	Картометрический метод	0.1	-
980	375214.92	1378635.18	Картометрический метод	0.1	-
981	375213.72	1378628.18	Картометрический метод	0.1	-
982	375213.49	1378626.86	Картометрический метод	0.1	-
983	375205.27	1378578.59	Картометрический метод	0.1	-
984	375196.92	1378527.43	Картометрический метод	0.1	-
985	375195.19	1378516.81	Картометрический метод	0.1	-
986	375192.02	1378497.37	Картометрический метод	0.1	-
987	375176.15	1378404.23	Картометрический метод	0.1	-
988	375174.66	1378395.43	Картометрический метод	0.1	-
989	375156.36	1378290.57	Картометрический метод	0.1	-
990	375155.20	1378283.31	Картометрический метод	0.1	-
991	375154.82	1378281.01	Картометрический метод	0.1	-
992	375240.80	1378265.94	Картометрический метод	0.1	-
993	375303.14	1378255.51	Картометрический метод	0.1	-
994	375345.90	1378247.92	Картометрический метод	0.1	-
995	375423.00	1378233.60	Картометрический	0.1	-

Сведения о местоположении границ объекта

1. Система координат МСК-63, зона 1

2. Сведения о характерных точках границ объекта

Обозначение характерных точек границ	Координаты, м		Метод определения координат характерной точки	Средняя квадратическая погрешность положения характерной точки (M _t), м	Описание обозначения точки на местности (при наличии)
	X	Y			
			метод		
996	375478.39	1378223.40	Картометрический метод	0.1	-
997	375479.91	1378233.19	Картометрический метод	0.1	-
998	375480.07	1378234.28	Картометрический метод	0.1	-
999	375488.59	1378268.75	Картометрический метод	0.1	-
1000	375498.16	1378303.96	Картометрический метод	0.1	-
1001	375504.86	1378327.98	Картометрический метод	0.1	-
1002	375506.99	1378338.31	Картометрический метод	0.1	-
1003	375508.74	1378346.86	Картометрический метод	0.1	-
1004	375510.04	1378353.20	Картометрический метод	0.1	-
1005	375519.37	1378413.07	Картометрический метод	0.1	-
1006	375527.54	1378460.88	Картометрический метод	0.1	-
1007	375529.50	1378472.38	Картометрический метод	0.1	-
1008	375530.24	1378476.68	Картометрический метод	0.1	-
1009	375535.89	1378513.58	Картометрический метод	0.1	-
1010	375540.66	1378542.21	Картометрический метод	0.1	-
1011	375544.58	1378572.55	Картометрический метод	0.1	-
1012	375545.69	1378581.22	Картометрический метод	0.1	-
1013	375546.08	1378584.26	Картометрический метод	0.1	-
1014	375551.74	1378631.16	Картометрический метод	0.1	-
1015	375555.87	1378663.34	Картометрический метод	0.1	-
1016	375560.48	1378692.68	Картометрический метод	0.1	-
1017	375562.17	1378703.39	Картометрический метод	0.1	-
1018	375563.05	1378708.96	Картометрический метод	0.1	-
1019	375570.00	1378754.84	Картометрический метод	0.1	-
1020	375577.18	1378791.99	Картометрический метод	0.1	-

Сведения о местоположении границ объекта					
1. Система координат МСК-63, зона 1					
2. Сведения о характерных точках границ объекта					
Обозначение характерных точек границ	Координаты, м		Метод определения координат характерной точки	Средняя квадратическая погрешность положения характерной точки (M _t), м	Описание обозначения точки на местности (при наличии)
	X	Y			
1021	375580.56	1378810.90	Картометрический метод	0.1	-
1022	375582.10	1378819.52	Картометрический метод	0.1	-
1023	375588.05	1378818.74	Картометрический метод	0.1	-
1024	375665.18	1378805.87	Картометрический метод	0.1	-
1025	375747.29	1378792.18	Картометрический метод	0.1	-
1026	375834.39	1378777.86	Картометрический метод	0.1	-
1027	375911.06	1378764.62	Картометрический метод	0.1	-
1028	375932.99	1378761.36	Картометрический метод	0.1	-
1029	376081.35	1378736.84	Картометрический метод	0.1	-
1030	376154.77	1378725.33	Картометрический метод	0.1	-
1031	376242.75	1378710.15	Картометрический метод	0.1	-
1032	376319.64	1378696.47	Картометрический метод	0.1	-
1033	376398.71	1378683.46	Картометрический метод	0.1	-
1034	376468.42	1378671.94	Картометрический метод	0.1	-
1035	376543.80	1378659.57	Картометрический метод	0.1	-
1036	376637.41	1378644.16	Картометрический метод	0.1	-
1037	376703.26	1378633.32	Картометрический метод	0.1	-
1038	376726.09	1378628.53	Картометрический метод	0.1	-
1039	376738.55	1378625.47	Картометрический метод	0.1	-
1040	376744.75	1378623.29	Картометрический метод	0.1	-
1041	376750.31	1378621.33	Картометрический метод	0.1	-
1042	376749.66	1378619.44	Картометрический метод	0.1	-
1043	376737.97	1378623.55	Картометрический метод	0.1	-
1044	376725.65	1378626.57	Картометрический метод	0.1	-
1045	376713.70	1378629.08	Картометрический метод	0.1	-
1046	376718.93	1378621.23	Картометрический	0.1	-

Сведения о местоположении границ объекта					
1. Система координат МСК-63, зона 1					
2. Сведения о характерных точках границ объекта					
Обозначение характерных точек границ	Координаты, м		Метод определения координат характерной точки	Средняя квадратическая погрешность положения характерной точки (M _t), м	Описание обозначения точки на местности (при наличии)
	X	Y			
			метод		
1047	376723.71	1378614.08	Картометрический метод	0.1	-
1048	376729.36	1378598.03	Картометрический метод	0.1	-
1049	376736.15	1378583.34	Картометрический метод	0.1	-
1050	376748.02	1378594.14	Картометрический метод	0.1	-
1051	376752.79	1378612.95	Картометрический метод	0.1	-
1052	376772.62	1378644.29	Картометрический метод	0.1	-
1053	376797.06	1378641.81	Картометрический метод	0.1	-
1054	376812.06	1378658.32	Картометрический метод	0.1	-
1055	376825.07	1378672.23	Картометрический метод	0.1	-
1056	376862.18	1378681.39	Картометрический метод	0.1	-
1057	376897.05	1378696.65	Картометрический метод	0.1	-
1058	376964.01	1378725.97	Картометрический метод	0.1	-
1059	376967.64	1378718.73	Картометрический метод	0.1	-
1060	376971.81	1378710.40	Картометрический метод	0.1	-
1061	376995.21	1378674.15	Картометрический метод	0.1	-
1062	377066.57	1378602.80	Картометрический метод	0.1	-
1063	377190.62	1378471.31	Картометрический метод	0.1	-
1064	377432.90	1378342.28	Картометрический метод	0.1	-
1065	377452.15	1378410.53	Картометрический метод	0.1	-
1066	377451.80	1378450.60	Картометрический метод	0.1	-
1067	377451.19	1378521.41	Картометрический метод	0.1	-
1068	377450.54	1378594.00	Картометрический метод	0.1	-
1069	377448.78	1378793.03	Картометрический метод	0.1	-
1070	377447.76	1378908.16	Картометрический метод	0.1	-
1071	377437.26	1378919.04	Картометрический метод	0.1	-

Сведения о местоположении границ объекта

1. Система координат МСК-63, зона 1

2. Сведения о характерных точках границ объекта

Обозначение характерных точек границ	Координаты, м		Метод определения координат характерной точки	Средняя квадратическая погрешность положения характерной точки (M _t), м	Описание обозначения точки на местности (при наличии)
	X	Y			
1072	377418.02	1378942.10	Картометрический метод	0.1	-
1073	377384.38	1378985.42	Картометрический метод	0.1	-
1074	377355.90	1379036.56	Картометрический метод	0.1	-
1075	377344.05	1379073.14	Картометрический метод	0.1	-
1076	377336.58	1379104.64	Картометрический метод	0.1	-
1077	377312.54	1379204.08	Картометрический метод	0.1	-
1078	377310.27	1379240.30	Картометрический метод	0.1	-
1079	377312.82	1379260.70	Картометрический метод	0.1	-
1080	377319.45	1379278.03	Картометрический метод	0.1	-
1081	377326.61	1379286.19	Картометрический метод	0.1	-
1082	377335.27	1379291.29	Картометрический метод	0.1	-
1083	377337.83	1379304.03	Картометрический метод	0.1	-
1084	377327.63	1379311.68	Картометрический метод	0.1	-
1085	377323.54	1379319.33	Картометрический метод	0.1	-
1086	377319.45	1379342.28	Картометрический метод	0.1	-
1087	377317.93	1379360.63	Картометрический метод	0.1	-
1088	377323.54	1379387.66	Картометрический метод	0.1	-
1089	377329.66	1379411.62	Картометрический метод	0.1	-
1090	377340.38	1379430.99	Картометрический метод	0.1	-
1091	377354.65	1379441.19	Картометрический метод	0.1	-
1092	377366.89	1379445.78	Картометрический метод	0.1	-
1093	377376.60	1379457.00	Картометрический метод	0.1	-
1094	377381.69	1379472.30	Картометрический метод	0.1	-
1095	377383.22	1379491.67	Картометрический метод	0.1	-
1096	377380.91	1379536.16	Картометрический метод	0.1	-
1097	377397.43	1379599.92	Картометрический	0.1	-

Сведения о местоположении границ объекта

1. Система координат МСК-63, зона 1

2. Сведения о характерных точках границ объекта

Обозначение характерных точек границ	Координаты, м		Метод определения координат характерной точки	Средняя квадратическая погрешность положения характерной точки (M _t), м	Описание обозначения точки на местности (при наличии)
	X	Y			
			метод		
1098	377403.34	1379621.39	Картометрический метод	0.1	-
1099	377407.37	1379644.21	Картометрический метод	0.1	-
1100	377419.18	1379738.13	Картометрический метод	0.1	-
1101	377437.97	1379795.02	Картометрический метод	0.1	-
1102	377460.26	1379841.98	Картометрический метод	0.1	-
1103	377490.33	1379915.24	Картометрический метод	0.1	-
1104	377493.29	1379931.35	Картометрический метод	0.1	-
1105	377490.87	1379939.40	Картометрический метод	0.1	-
1106	377485.25	1379944.79	Картометрический метод	0.1	-
1107	377477.46	1379946.94	Картометрический метод	0.1	-
1108	377402.17	1379959.53	Картометрический метод	0.1	-
1109	377391.86	1379962.63	Картометрический метод	0.1	-
1110	377392.68	1379968.38	Картометрический метод	0.1	-
1111	377396.24	1379979.96	Картометрический метод	0.1	-
1112	377398.60	1379984.80	Картометрический метод	0.1	-
1113	377495.25	1379960.37	Картометрический метод	0.1	-
1114	377496.27	1379960.11	Картометрический метод	0.1	-
1115	377556.77	1380044.28	Картометрический метод	0.1	-
1116	377522.98	1380051.66	Картометрический метод	0.1	-
1117	377492.99	1380057.81	Картометрический метод	0.1	-
1118	377399.15	1380077.21	Картометрический метод	0.1	-
1119	377395.12	1380058.56	Картометрический метод	0.1	-
1120	377401.96	1380057.08	Картометрический метод	0.1	-
1121	377396.50	1380031.86	Картометрический метод	0.1	-
1122	377381.50	1380035.01	Картометрический метод	0.1	-

Сведения о местоположении границ объекта					
1. Система координат МСК-63, зона 1					
2. Сведения о характерных точках границ объекта					
Обозначение характерных точек границ	Координаты, м		Метод определения координат характерной точки	Средняя квадратическая погрешность положения характерной точки (M _t), м	Описание обозначения точки на местности (при наличии)
	X	Y			
1123	377382.93	1380041.84	Картометрический метод	0.1	-
1124	377316.08	1380056.31	Картометрический метод	0.1	-
1125	377316.82	1380059.73	Картометрический метод	0.1	-
1126	377316.45	1380059.81	Картометрический метод	0.1	-
1127	377316.40	1380058.88	Картометрический метод	0.1	-
1128	377300.29	1380028.29	Картометрический метод	0.1	-
1129	377285.77	1380011.70	Картометрический метод	0.1	-
1130	377389.78	1379987.37	Картометрический метод	0.1	-
1131	377375.79	1379966.71	Картометрический метод	0.1	-
1132	377268.85	1379992.38	Картометрический метод	0.1	-
1133	377262.70	1379985.35	Картометрический метод	0.1	-
1134	377243.37	1379967.64	Картометрический метод	0.1	-
1135	377233.70	1379961.74	Картометрический метод	0.1	-
1136	377228.95	1379961.97	Картометрический метод	0.1	-
1137	377222.96	1379962.27	Картометрический метод	0.1	-
1138	377217.59	1379970.32	Картометрический метод	0.1	-
1139	377218.19	1379981.08	Картометрический метод	0.1	-
1140	377218.67	1379989.64	Картометрический метод	0.1	-
1141	377225.28	1380004.17	Картометрический метод	0.1	-
1142	376792.35	1380111.10	Картометрический метод	0.1	-
1143	376801.31	1380123.67	Картометрический метод	0.1	-
1144	376805.70	1380131.96	Картометрический метод	0.1	-
1145	376999.26	1380090.30	Картометрический метод	0.1	-
1146	377014.01	1380088.40	Картометрический метод	0.1	-
1147	377029.09	1380079.78	Картометрический метод	0.1	-
1148	377055.96	1380063.14	Картометрический	0.1	-

Сведения о местоположении границ объекта

1. Система координат МСК-63, зона 1

2. Сведения о характерных точках границ объекта

Обозначение характерных точек границ	Координаты, м		Метод определения координат характерной точки	Средняя квадратическая погрешность положения характерной точки (M _t), м	Описание обозначения точки на местности (при наличии)
	X	Y			
			метод		
1149	377094.62	1380055.09	Картометрический метод	0.1	-
1150	377143.79	1380054.02	Картометрический метод	0.1	-
1151	377234.95	1380025.35	Картометрический метод	0.1	-
1152	377251.84	1380052.51	Картометрический метод	0.1	-
1153	377277.15	1380080.87	Картометрический метод	0.1	-
1154	377295.49	1380103.18	Картометрический метод	0.1	-
1155	377278.80	1380106.65	Картометрический метод	0.1	-
1156	377229.08	1380117.37	Картометрический метод	0.1	-
1157	377195.00	1380123.92	Картометрический метод	0.1	-
1158	377132.88	1380135.86	Картометрический метод	0.1	-
1159	377040.39	1380155.27	Картометрический метод	0.1	-
1160	376937.12	1380177.13	Картометрический метод	0.1	-
1161	376824.50	1380201.18	Картометрический метод	0.1	-
1162	376790.67	1380208.83	Картометрический метод	0.1	-
1163	376744.11	1380219.32	Картометрический метод	0.1	-
1164	376700.98	1380228.01	Картометрический метод	0.1	-
1165	376653.63	1380237.42	Картометрический метод	0.1	-
1166	376546.45	1380260.00	Картометрический метод	0.1	-
1167	376447.03	1380279.21	Картометрический метод	0.1	-
1168	376397.51	1380290.42	Картометрический метод	0.1	-
1169	376392.78	1380291.42	Картометрический метод	0.1	-
1170	376390.79	1380291.58	Картометрический метод	0.1	-
1171	376390.80	1380291.83	Картометрический метод	0.1	-
1172	376384.81	1380293.10	Картометрический метод	0.1	-
1173	376329.04	1380305.60	Картометрический метод	0.1	-

Сведения о местоположении границ объекта

1. Система координат МСК-63, зона 1

2. Сведения о характерных точках границ объекта

Обозначение характерных точек границ	Координаты, м		Метод определения координат характерной точки	Средняя квадратическая погрешность положения характерной точки (M _t), м	Описание обозначения точки на местности (при наличии)
	X	Y			
1174	376242.19	1380323.16	Картометрический метод	0.1	-
1175	376209.76	1380332.69	Картометрический метод	0.1	-
1176	376163.87	1380350.29	Картометрический метод	0.1	-
1177	376159.68	1380339.83	Картометрический метод	0.1	-
1178	376087.50	1380159.72	Картометрический метод	0.1	-
1179	376070.55	1380117.42	Картометрический метод	0.1	-
1180	376028.68	1380012.94	Картометрический метод	0.1	-
1181	376025.02	1379959.26	Картометрический метод	0.1	-
1182	375987.68	1379964.25	Картометрический метод	0.1	-
1183	375986.46	1379957.65	Картометрический метод	0.1	-
1184	375982.34	1379854.48	Картометрический метод	0.1	-
1185	375765.04	1379891.19	Картометрический метод	0.1	-
1186	375749.62	1379893.81	Картометрический метод	0.1	-
1187	375736.50	1379896.02	Картометрический метод	0.1	-
1188	375735.36	1379896.35	Картометрический метод	0.1	-
1189	375735.62	1379898.53	Картометрический метод	0.1	-
1190	375729.66	1379899.25	Картометрический метод	0.1	-
1191	375729.52	1379898.07	Картометрический метод	0.1	-
1192	375726.00	1379899.11	Картометрический метод	0.1	-
1193	375477.11	1379939.57	Картометрический метод	0.1	-
1194	375475.66	1379930.88	Картометрический метод	0.1	-
1195	375459.06	1379933.52	Картометрический метод	0.1	-
1196	375448.01	1379935.45	Картометрический метод	0.1	-
1197	375449.46	1379944.06	Картометрический метод	0.1	-
1198	375438.60	1379945.84	Картометрический метод	0.1	-
1199	375435.30	1379937.67	Картометрический	0.1	-

Сведения о местоположении границ объекта					
1. Система координат МСК-63, зона 1					
2. Сведения о характерных точках границ объекта					
Обозначение характерных точек границ	Координаты, м		Метод определения координат характерной точки	Средняя квадратическая погрешность положения характерной точки (M _t), м	Описание обозначения точки на местности (при наличии)
	X	Y			
			метод		
1200	375431.22	1379914.40	Картометрический метод	0.1	-
1201	375422.07	1379854.37	Картометрический метод	0.1	-
1202	375416.69	1379828.06	Картометрический метод	0.1	-
1203	375416.70	1379827.40	Картометрический метод	0.1	-
1204	375425.55	1379825.81	Картометрический метод	0.1	-
1205	375438.33	1379823.54	Картометрический метод	0.1	-
1206	375436.70	1379813.93	Картометрический метод	0.1	-
1207	375423.92	1379816.11	Картометрический метод	0.1	-
1208	375423.92	1379816.10	Картометрический метод	0.1	-
1209	375416.88	1379817.30	Картометрический метод	0.1	-
1210	375416.97	1379812.40	Картометрический метод	0.1	-
1211	375417.55	1379790.38	Картометрический метод	0.1	-
1212	375413.20	1379768.89	Картометрический метод	0.1	-
1213	375409.16	1379749.32	Картометрический метод	0.1	-
1214	375401.11	1379722.86	Картометрический метод	0.1	-
1215	375396.19	1379708.62	Картометрический метод	0.1	-
1216	375405.30	1379707.14	Картометрический метод	0.1	-
1217	375418.24	1379705.05	Картометрический метод	0.1	-
1218	375416.77	1379696.26	Картометрический метод	0.1	-
1219	375404.04	1379698.33	Картометрический метод	0.1	-
1220	375404.04	1379698.32	Картометрический метод	0.1	-
1221	375394.35	1379699.89	Картометрический метод	0.1	-
1222	375392.12	1379686.52	Картометрический метод	0.1	-
1223	375390.02	1379673.91	Картометрический метод	0.1	-
1224	375375.97	1379589.65	Картометрический метод	0.1	-

Сведения о местоположении границ объекта					
1. Система координат МСК-63, зона 1					
2. Сведения о характерных точках границ объекта					
Обозначение характерных точек границ	Координаты, м		Метод определения координат характерной точки	Средняя квадратическая погрешность положения характерной точки (M _t), м	Описание обозначения точки на местности (при наличии)
	X	Y			
1225	375385.36	1379588.11	Картометрический метод	0.1	-
1226	375398.08	1379586.02	Картометрический метод	0.1	-
1227	375396.38	1379576.03	Картометрический метод	0.1	-
1228	375383.40	1379577.95	Картометрический метод	0.1	-
1229	375383.40	1379577.94	Картометрический метод	0.1	-
1230	375374.24	1379579.29	Картометрический метод	0.1	-
1231	375372.60	1379569.44	Картометрический метод	0.1	-
1232	375356.56	1379471.33	Картометрический метод	0.1	-
1233	375355.01	1379461.95	Картометрический метод	0.1	-
1234	375338.72	1379363.85	Картометрический метод	0.1	-
1235	375336.90	1379353.89	Картометрический метод	0.1	-
1236	375335.31	1379345.15	Картометрический метод	0.1	-
1237	375324.15	1379283.91	Картометрический метод	0.1	-
1238	375315.37	1379235.59	Картометрический метод	0.1	-
1239	375313.94	1379227.73	Картометрический метод	0.1	-
1240	375312.20	1379218.13	Картометрический метод	0.1	-
1241	375293.78	1379109.82	Картометрический метод	0.1	-
1242	375292.32	1379101.33	Картометрический метод	0.1	-
1243	375275.84	1379005.76	Картометрический метод	0.1	-
1244	375266.90	1379009.44	Картометрический метод	0.1	-
1245	375418.06	1379902.84	Картометрический метод	0.1	-
1246	375372.94	1379925.57	Картометрический метод	0.1	-
1247	375393.13	1380044.40	Картометрический метод	0.1	-
1248	375387.84	1380048.15	Картометрический метод	0.1	-
1249	375387.74	1380048.22	Картометрический метод	0.1	-
1250	375363.07	1379902.20	Картометрический	0.1	-

Сведения о местоположении границ объекта					
1. Система координат МСК-63, зона 1					
2. Сведения о характерных точках границ объекта					
Обозначение характерных точек границ	Координаты, м		Метод определения координат характерной точки	Средняя квадратическая погрешность положения характерной точки (M _t), м	Описание обозначения точки на местности (при наличии)
	X	Y			
			метод		
1251	375215.84	1379030.58	Картометрический метод	0.1	-
1252	375208.72	1378988.45	Картометрический метод	0.1	-
959	375059.30	1378103.88	Картометрический метод	0.1	-
					-
1253	375123.19	1377389.11	Картометрический метод	0.1	-
1254	375168.78	1377357.27	Картометрический метод	0.1	-
1255	375224.18	1377319.79	Картометрический метод	0.1	-
1256	375308.40	1377262.42	Картометрический метод	0.1	-
1257	375422.00	1377184.64	Картометрический метод	0.1	-
1258	375513.90	1377121.91	Картометрический метод	0.1	-
1259	375614.97	1377052.81	Картометрический метод	0.1	-
1260	375701.25	1376993.90	Картометрический метод	0.1	-
1261	375758.60	1377090.02	Картометрический метод	0.1	-
1262	375759.63	1377091.74	Картометрический метод	0.1	-
1263	375814.59	1377183.85	Картометрический метод	0.1	-
1264	375815.62	1377185.58	Картометрический метод	0.1	-
1265	375862.44	1377264.05	Картометрический метод	0.1	-
1266	375863.47	1377265.77	Картометрический метод	0.1	-
1267	375886.05	1377303.60	Картометрический метод	0.1	-
1268	375889.65	1377309.65	Картометрический метод	0.1	-
1269	375909.20	1377341.66	Картометрический метод	0.1	-
1270	375912.62	1377347.01	Картометрический метод	0.1	-
1271	375940.86	1377393.41	Картометрический метод	0.1	-
1272	375928.69	1377425.55	Картометрический метод	0.1	-
1273	375895.65	1377503.30	Картометрический метод	0.1	-
1274	375880.87	1377538.91	Картометрический	0.1	-

Сведения о местоположении границ объекта

1. Система координат МСК-63, зона 1

2. Сведения о характерных точках границ объекта

Обозначение характерных точек границ	Координаты, м		Метод определения координат характерной точки	Средняя квадратическая погрешность положения характерной точки (M _t), м	Описание обозначения точки на местности (при наличии)
	X	Y			
			метод		
1275	375871.74	1377554.12	Картометрический метод	0.1	-
1276	375853.05	1377568.88	Картометрический метод	0.1	-
1277	375832.19	1377584.08	Картометрический метод	0.1	-
1278	375803.07	1377600.58	Картометрический метод	0.1	-
1279	375780.46	1377614.06	Картометрический метод	0.1	-
1280	375754.39	1377633.59	Картометрический метод	0.1	-
1281	375732.44	1377649.23	Картометрический метод	0.1	-
1282	375715.26	1377657.92	Картометрический метод	0.1	-
1283	375705.05	1377663.35	Картометрический метод	0.1	-
1284	375692.66	1377672.25	Картометрический метод	0.1	-
1285	375674.41	1377688.10	Картометрический метод	0.1	-
1286	375668.10	1377700.91	Картометрический метод	0.1	-
1287	375665.49	1377711.99	Картометрический метод	0.1	-
1288	375667.89	1377721.33	Картометрический метод	0.1	-
1289	375676.58	1377737.61	Картометрический метод	0.1	-
1290	375684.62	1377746.52	Картометрический метод	0.1	-
1291	375694.83	1377754.99	Картометрический метод	0.1	-
1292	375720.56	1377767.32	Картометрический метод	0.1	-
1293	375693.09	1377772.66	Картометрический метод	0.1	-
1294	375675.17	1377777.28	Картометрический метод	0.1	-
1295	375661.21	1377786.29	Картометрический метод	0.1	-
1296	375651.99	1377793.33	Картометрический метод	0.1	-
1297	375574.88	1377855.61	Картометрический метод	0.1	-
1298	375535.66	1377886.98	Картометрический метод	0.1	-
1299	375469.72	1377940.60	Картометрический метод	0.1	-

Сведения о местоположении границ объекта					
1. Система координат МСК-63, зона 1					
2. Сведения о характерных точках границ объекта					
Обозначение характерных точек границ	Координаты, м		Метод определения координат характерной точки	Средняя квадратическая погрешность положения характерной точки (M _t), м	Описание обозначения точки на местности (при наличии)
	X	Y			
1300	375372.93	1378017.68	Картометрический метод	0.1	-
1301	375306.01	1378070.86	Картометрический метод	0.1	-
1302	375257.96	1378110.19	Картометрический метод	0.1	-
1303	375257.55	1378107.95	Картометрический метод	0.1	-
1304	375240.93	1378004.35	Картометрический метод	0.1	-
1305	375236.90	1377979.16	Картометрический метод	0.1	-
1306	375231.50	1377945.46	Картометрический метод	0.1	-
1307	375231.00	1377942.35	Картометрический метод	0.1	-
1308	375230.50	1377939.24	Картометрический метод	0.1	-
1309	375226.32	1377894.40	Картометрический метод	0.1	-
1310	375224.36	1377873.38	Картометрический метод	0.1	-
1311	375222.71	1377855.62	Картометрический метод	0.1	-
1312	375222.15	1377849.57	Картометрический метод	0.1	-
1313	375218.57	1377837.85	Картометрический метод	0.1	-
1314	375215.00	1377826.12	Картометрический метод	0.1	-
1315	375194.03	1377769.23	Картометрический метод	0.1	-
1316	375169.52	1377637.73	Картометрический метод	0.1	-
1317	375169.11	1377635.57	Картометрический метод	0.1	-
1318	375146.14	1377512.29	Картометрический метод	0.1	-
1319	375145.74	1377510.14	Картометрический метод	0.1	-
1253	375123.19	1377389.11	Картометрический метод	0.1	-
					-
1320	375191.91	1378237.86	Картометрический метод	0.1	-
1321	375209.72	1378223.53	Картометрический метод	0.1	-
1322	375269.56	1378173.16	Картометрический метод	0.1	-
1323	375390.80	1378071.14	Картометрический метод	0.1	-

Сведения о местоположении границ объекта					
1. Система координат МСК-63, зона 1					
2. Сведения о характерных точках границ объекта					
Обозначение характерных точек границ	Координаты, м		Метод определения координат характерной точки	Средняя квадратическая погрешность положения характерной точки (Mт), м	Описание обозначения точки на местности (при наличии)
	X	Y			
1324	375441.53	1378029.89	Картометрический метод	0.1	-
1325	375463.17	1378117.82	Картометрический метод	0.1	-
1326	375436.04	1378123.24	Картометрический метод	0.1	-
1327	375370.19	1378133.01	Картометрический метод	0.1	-
1328	375308.69	1378142.86	Картометрический метод	0.1	-
1329	375269.93	1378175.45	Картометрический метод	0.1	-
1330	375210.99	1378225.08	Картометрический метод	0.1	-
1331	375193.16	1378239.41	Картометрический метод	0.1	-
1320	375191.91	1378237.86	Картометрический метод	0.1	-
					-
1332	375260.93	1376630.81	Картометрический метод	0.1	-
1333	375282.98	1376615.82	Картометрический метод	0.1	-
1334	375300.04	1376639.81	Картометрический метод	0.1	-
1335	375278.63	1376655.71	Картометрический метод	0.1	-
1332	375260.93	1376630.81	Картометрический метод	0.1	-
					-
1336	375527.02	1376231.03	Картометрический метод	0.1	-
1337	375665.47	1376131.11	Картометрический метод	0.1	-
1338	375658.58	1376120.98	Картометрический метод	0.1	-
1339	375667.71	1376114.84	Картометрический метод	0.1	-
1340	375674.30	1376124.64	Картометрический метод	0.1	-
1341	375689.00	1376114.12	Картометрический метод	0.1	-
1342	375840.80	1376328.66	Картометрический метод	0.1	-
1343	375681.07	1376444.13	Картометрический метод	0.1	-
1336	375527.02	1376231.03	Картометрический метод	0.1	-
					-
1344	375614.63	1375900.70	Картометрический метод	0.1	-

Сведения о местоположении границ объекта					
1. Система координат МСК-63, зона 1					
2. Сведения о характерных точках границ объекта					
Обозначение характерных точек границ	Координаты, м		Метод определения координат характерной точки	Средняя квадратическая погрешность положения характерной точки (M _t), м	Описание обозначения точки на местности (при наличии)
	X	Y			
1345	375671.26	1375861.01	Картометрический метод	0.1	-
1346	375678.20	1375869.68	Картометрический метод	0.1	-
1347	375681.67	1375867.36	Картометрический метод	0.1	-
1348	375714.74	1375911.79	Картометрический метод	0.1	-
1349	375696.67	1375924.27	Картометрический метод	0.1	-
1350	375701.19	1375930.37	Картометрический метод	0.1	-
1351	375678.00	1375946.93	Картометрический метод	0.1	-
1352	375673.39	1375940.35	Картометрический метод	0.1	-
1353	375652.59	1375954.69	Картометрический метод	0.1	-
1344	375614.63	1375900.70	Картометрический метод	0.1	-
					-
1354	375726.84	1376015.67	Картометрический метод	0.1	-
1355	375736.42	1376009.32	Картометрический метод	0.1	-
1356	375736.70	1376009.58	Картометрический метод	0.1	-
1357	375742.88	1376005.63	Картометрический метод	0.1	-
1358	375744.06	1376006.18	Картометрический метод	0.1	-
1359	375746.44	1376004.58	Картометрический метод	0.1	-
1360	375745.80	1376003.58	Картометрический метод	0.1	-
1361	375747.97	1376002.04	Картометрический метод	0.1	-
1362	375747.82	1376001.75	Картометрический метод	0.1	-
1363	375784.48	1375977.43	Картометрический метод	0.1	-
1364	375820.08	1376031.68	Картометрический метод	0.1	-
1365	375787.53	1376054.13	Картометрический метод	0.1	-
1366	375786.14	1376052.17	Картометрический метод	0.1	-
1367	375761.37	1376069.43	Картометрический метод	0.1	-
1354	375726.84	1376015.67	Картометрический метод	0.1	-

Сведения о местоположении границ объекта					
1. Система координат МСК-63, зона 1					
2. Сведения о характерных точках границ объекта					
Обозначение характерных точек границ	Координаты, м		Метод определения координат характерной точки	Средняя квадратическая погрешность положения характерной точки (M _t), м	Описание обозначения точки на местности (при наличии)
	X	Y			
					-
1368	375750.16	1376007.12	Картометрический метод	0.1	-
1369	375755.06	1376003.82	Картометрический метод	0.1	-
1370	375757.63	1376007.37	Картометрический метод	0.1	-
1371	375752.61	1376010.81	Картометрический метод	0.1	-
1368	375750.16	1376007.12	Картометрический метод	0.1	-
					-
1372	375787.57	1375233.60	Картометрический метод	0.1	-
1373	375812.11	1375215.97	Картометрический метод	0.1	-
1374	375814.63	1375216.08	Картометрический метод	0.1	-
1375	375839.41	1375204.17	Картометрический метод	0.1	-
1376	375845.21	1375201.38	Картометрический метод	0.1	-
1377	375860.42	1375193.21	Картометрический метод	0.1	-
1378	375860.50	1375193.17	Картометрический метод	0.1	-
1379	375863.59	1375191.55	Картометрический метод	0.1	-
1380	375879.78	1375183.13	Картометрический метод	0.1	-
1381	375885.68	1375184.92	Картометрический метод	0.1	-
1382	375887.94	1375192.13	Картометрический метод	0.1	-
1383	375888.95	1375195.38	Картометрический метод	0.1	-
1384	375889.62	1375197.40	Картометрический метод	0.1	-
1385	375893.53	1375209.14	Картометрический метод	0.1	-
1386	375894.19	1375211.11	Картометрический метод	0.1	-
1387	375895.81	1375215.96	Картометрический метод	0.1	-
1388	375916.87	1375238.00	Картометрический метод	0.1	-
1389	375924.64	1375230.85	Картометрический метод	0.1	-
1390	375930.16	1375225.64	Картометрический метод	0.1	-
1391	375935.19	1375219.88	Картометрический	0.1	-

Сведения о местоположении границ объекта

1. Система координат МСК-63, зона 1

2. Сведения о характерных точках границ объекта

Обозначение характерных точек границ	Координаты, м		Метод определения координат характерной точки	Средняя квадратическая погрешность положения характерной точки (M _t), м	Описание обозначения точки на местности (при наличии)
	X	Y			
			метод		
1392	375929.14	1375207.13	Картометрический метод	0.1	-
1393	375924.24	1375201.57	Картометрический метод	0.1	-
1394	375928.16	1375191.12	Картометрический метод	0.1	-
1395	375954.63	1375173.49	Картометрический метод	0.1	-
1396	375976.20	1375160.42	Картометрический метод	0.1	-
1397	375983.40	1375152.91	Картометрический метод	0.1	-
1398	375985.63	1375145.60	Картометрический метод	0.1	-
1399	375984.61	1375143.86	Картометрический метод	0.1	-
1400	375981.11	1375138.86	Картометрический метод	0.1	-
1401	375970.00	1375139.84	Картометрический метод	0.1	-
1402	375962.80	1375148.01	Картометрический метод	0.1	-
1403	375956.59	1375147.35	Картометрический метод	0.1	-
1404	375950.06	1375140.50	Картометрический метод	0.1	-
1405	375955.67	1375126.81	Картометрический метод	0.1	-
1406	375956.35	1375126.10	Картометрический метод	0.1	-
1407	375968.74	1375113.21	Картометрический метод	0.1	-
1408	375976.26	1375106.41	Картометрический метод	0.1	-
1409	375981.09	1375102.04	Картометрический метод	0.1	-
1410	375989.33	1375096.17	Картометрический метод	0.1	-
1411	375988.74	1375092.06	Картометрический метод	0.1	-
1412	375987.06	1375090.80	Картометрический метод	0.1	-
1413	375995.69	1375084.99	Картометрический метод	0.1	-
1414	376019.11	1375083.63	Картометрический метод	0.1	-
1415	376042.01	1375092.98	Картометрический метод	0.1	-
1416	376074.49	1375103.05	Картометрический метод	0.1	-

Сведения о местоположении границ объекта					
1. Система координат МСК-63, зона 1					
2. Сведения о характерных точках границ объекта					
Обозначение характерных точек границ	Координаты, м		Метод определения координат характерной точки	Средняя квадратическая погрешность положения характерной точки (M _t), м	Описание обозначения точки на местности (при наличии)
	X	Y			
1417	376097.39	1375101.10	Картометрический метод	0.1	-
1418	376122.91	1375098.24	Картометрический метод	0.1	-
1419	376130.13	1375097.17	Картометрический метод	0.1	-
1420	376159.26	1375096.97	Картометрический метод	0.1	-
1421	376169.45	1375100.02	Картометрический метод	0.1	-
1422	376190.50	1375108.61	Картометрический метод	0.1	-
1423	376197.03	1375112.31	Картометрический метод	0.1	-
1424	376189.22	1375122.24	Картометрический метод	0.1	-
1425	376208.37	1375138.04	Картометрический метод	0.1	-
1426	376216.87	1375383.94	Картометрический метод	0.1	-
1427	376161.59	1375421.98	Картометрический метод	0.1	-
1428	376161.74	1375422.09	Картометрический метод	0.1	-
1429	376096.01	1375467.59	Картометрический метод	0.1	-
1430	376055.72	1375409.38	Картометрический метод	0.1	-
1431	375956.27	1375478.19	Картометрический метод	0.1	-
1432	375945.82	1375463.15	Картометрический метод	0.1	-
1433	375945.99	1375463.01	Картометрический метод	0.1	-
1434	375865.66	1375346.71	Картометрический метод	0.1	-
1435	375863.07	1375342.99	Картометрический метод	0.1	-
1372	375787.57	1375233.60	Картометрический метод	0.1	-
					-
1436	375820.74	1376724.41	Картометрический метод	0.1	-
1437	375859.48	1376695.47	Картометрический метод	0.1	-
1438	375862.05	1376698.17	Картометрический метод	0.1	-
1439	375864.94	1376700.52	Картометрический метод	0.1	-
1440	375868.10	1376702.51	Картометрический метод	0.1	-

Сведения о местоположении границ объекта					
1. Система координат МСК-63, зона 1					
2. Сведения о характерных точках границ объекта					
Обозначение характерных точек границ	Координаты, м		Метод определения координат характерной точки	Средняя квадратическая погрешность положения характерной точки (M _t), м	Описание обозначения точки на местности (при наличии)
	X	Y			
1441	375871.48	1376704.08	Картометрический метод	0.1	-
1442	375875.03	1376705.24	Картометрический метод	0.1	-
1443	375878.69	1376705.92	Картометрический метод	0.1	-
1444	375883.55	1376706.22	Картометрический метод	0.1	-
1445	375887.99	1376705.62	Картометрический метод	0.1	-
1446	375891.59	1376704.71	Картометрический метод	0.1	-
1447	375895.07	1376703.36	Картометрический метод	0.1	-
1448	375898.35	1376701.56	Картометрический метод	0.1	-
1449	375901.38	1376699.39	Картометрический метод	0.1	-
1450	375904.12	1376696.86	Картометрический метод	0.1	-
1451	375906.53	1376694.01	Картометрический метод	0.1	-
1452	375908.55	1376690.88	Картометрический метод	0.1	-
1453	375910.18	1376687.52	Картометрический метод	0.1	-
1454	375911.37	1376683.99	Картометрический метод	0.1	-
1455	375912.12	1376680.34	Картометрический метод	0.1	-
1456	375912.41	1376676.62	Картометрический метод	0.1	-
1457	375912.24	1376672.89	Картометрический метод	0.1	-
1458	375911.60	1376669.22	Картометрический метод	0.1	-
1459	375910.52	1376665.66	Картометрический метод	0.1	-
1460	375909.01	1376662.26	Картометрический метод	0.1	-
1461	375957.73	1376629.80	Картометрический метод	0.1	-
1462	375957.72	1376632.87	Картометрический метод	0.1	-
1463	375964.83	1376632.87	Картометрический метод	0.1	-
1464	375964.83	1376625.80	Картометрический метод	0.1	-
1465	375997.52	1376602.49	Картометрический метод	0.1	-
1466	376122.29	1376514.27	Картометрический	0.1	-

Сведения о местоположении границ объекта					
1. Система координат МСК-63, зона 1					
2. Сведения о характерных точках границ объекта					
Обозначение характерных точек границ	Координаты, м		Метод определения координат характерной точки	Средняя квадратическая погрешность положения характерной точки (M _t), м	Описание обозначения точки на местности (при наличии)
	X	Y			
			метод		
1467	376124.87	1376516.97	Картометрический метод	0.1	-
1468	376127.76	1376519.33	Картометрический метод	0.1	-
1469	376130.93	1376521.31	Картометрический метод	0.1	-
1470	376134.31	1376522.89	Картометрический метод	0.1	-
1471	376137.87	1376524.02	Картометрический метод	0.1	-
1472	376141.53	1376524.72	Картометрический метод	0.1	-
1473	376145.26	1376524.97	Картометрический метод	0.1	-
1474	376150.81	1376524.43	Картометрический метод	0.1	-
1475	376154.42	1376523.51	Картометрический метод	0.1	-
1476	376157.90	1376522.15	Картометрический метод	0.1	-
1477	376161.18	1376520.37	Картометрический метод	0.1	-
1478	376164.20	1376518.20	Картометрический метод	0.1	-
1479	376166.94	1376515.67	Картометрический метод	0.1	-
1480	376169.34	1376512.81	Картометрический метод	0.1	-
1481	376171.38	1376509.68	Картометрический метод	0.1	-
1482	376173.01	1376506.32	Картометрический метод	0.1	-
1483	376174.19	1376502.79	Картометрический метод	0.1	-
1484	376174.94	1376499.13	Картометрический метод	0.1	-
1485	376175.24	1376495.41	Картометрический метод	0.1	-
1486	376175.06	1376491.69	Картометрический метод	0.1	-
1487	376174.42	1376488.01	Картометрический метод	0.1	-
1488	376173.35	1376484.44	Картометрический метод	0.1	-
1489	376171.82	1376481.04	Картометрический метод	0.1	-
1490	376282.91	1376405.32	Картометрический метод	0.1	-
1491	376286.30	1376403.00	Картометрический метод	0.1	-

Сведения о местоположении границ объекта					
1. Система координат МСК-63, зона 1					
2. Сведения о характерных точках границ объекта					
Обозначение характерных точек границ	Координаты, м		Метод определения координат характерной точки	Средняя квадратическая погрешность положения характерной точки (M _t), м	Описание обозначения точки на местности (при наличии)
	X	Y			
1492	376294.73	1376401.02	Картометрический метод	0.1	-
1493	376302.26	1376405.32	Картометрический метод	0.1	-
1494	376306.58	1376411.56	Картометрический метод	0.1	-
1495	376302.91	1376414.34	Картометрический метод	0.1	-
1496	376304.23	1376416.08	Картометрический метод	0.1	-
1497	376307.82	1376413.35	Картометрический метод	0.1	-
1498	376324.85	1376437.96	Картометрический метод	0.1	-
1499	376324.18	1376438.54	Картометрический метод	0.1	-
1500	376323.74	1376439.52	Картометрический метод	0.1	-
1501	376323.74	1376440.77	Картометрический метод	0.1	-
1502	376324.28	1376441.72	Картометрический метод	0.1	-
1503	376325.09	1376442.31	Картометрический метод	0.1	-
1504	376325.95	1376442.55	Картометрический метод	0.1	-
1505	376326.70	1376442.53	Картометрический метод	0.1	-
1506	376327.68	1376442.05	Картометрический метод	0.1	-
1507	376347.65	1376470.90	Картометрический метод	0.1	-
1508	376347.39	1376470.98	Картометрический метод	0.1	-
1509	376346.63	1376471.65	Картометрический метод	0.1	-
1510	376346.18	1376472.63	Картометрический метод	0.1	-
1511	376346.19	1376473.88	Картометрический метод	0.1	-
1512	376346.72	1376474.83	Картометрический метод	0.1	-
1513	376347.54	1376475.42	Картометрический метод	0.1	-
1514	376348.41	1376475.66	Картометрический метод	0.1	-
1515	376349.14	1376475.63	Картометрический метод	0.1	-
1516	376350.10	1376475.20	Картометрический метод	0.1	-
1517	376350.40	1376474.88	Картометрический	0.1	-

Сведения о местоположении границ объекта					
1. Система координат МСК-63, зона 1					
2. Сведения о характерных точках границ объекта					
Обозначение характерных точек границ	Координаты, м		Метод определения координат характерной точки	Средняя квадратическая погрешность положения характерной точки (M _t), м	Описание обозначения точки на местности (при наличии)
	X	Y			
			метод		
1518	376370.48	1376503.89	Картометрический метод	0.1	-
1519	376369.84	1376504.10	Картометрический метод	0.1	-
1520	376369.07	1376504.75	Картометрический метод	0.1	-
1521	376368.62	1376505.74	Картометрический метод	0.1	-
1522	376368.64	1376506.99	Картометрический метод	0.1	-
1523	376369.17	1376507.93	Картометрический метод	0.1	-
1524	376369.99	1376508.52	Картометрический метод	0.1	-
1525	376370.85	1376508.77	Картометрический метод	0.1	-
1526	376371.59	1376508.74	Картометрический метод	0.1	-
1527	376372.55	1376508.31	Картометрический метод	0.1	-
1528	376373.12	1376507.69	Картометрический метод	0.1	-
1529	376393.32	1376536.88	Картометрический метод	0.1	-
1530	376392.28	1376537.21	Картометрический метод	0.1	-
1531	376391.52	1376537.86	Картометрический метод	0.1	-
1532	376391.07	1376538.84	Картометрический метод	0.1	-
1533	376391.08	1376540.10	Картометрический метод	0.1	-
1534	376391.62	1376541.05	Картометрический метод	0.1	-
1535	376392.43	1376541.63	Картометрический метод	0.1	-
1536	376393.29	1376541.88	Картометрический метод	0.1	-
1537	376394.04	1376541.85	Картометрический метод	0.1	-
1538	376394.99	1376541.41	Картометрический метод	0.1	-
1539	376395.73	1376540.62	Картометрический метод	0.1	-
1540	376395.78	1376540.43	Картометрический метод	0.1	-
1541	376416.27	1376570.04	Картометрический метод	0.1	-
1542	376416.84	1376570.10	Картометрический метод	0.1	-

Сведения о местоположении границ объекта

1. Система координат МСК-63, зона 1

2. Сведения о характерных точках границ объекта

Обозначение характерных точек границ	Координаты, м		Метод определения координат характерной точки	Средняя квадратическая погрешность положения характерной точки (M _t), м	Описание обозначения точки на местности (при наличии)
	X	Y			
1543	376417.79	1376570.67	Картометрический метод	0.1	-
1544	376418.28	1376571.57	Картометрический метод	0.1	-
1545	376418.35	1376571.84	Картометрический метод	0.1	-
1546	376417.52	1376571.84	Картометрический метод	0.1	-
1547	376324.30	1376572.08	Картометрический метод	0.1	-
1548	376324.42	1376632.15	Картометрический метод	0.1	-
1549	376430.28	1376631.82	Картометрический метод	0.1	-
1550	376430.29	1376609.66	Картометрический метод	0.1	-
1551	376430.29	1376590.37	Картометрический метод	0.1	-
1552	376439.36	1376603.25	Картометрический метод	0.1	-
1553	376438.19	1376603.10	Картометрический метод	0.1	-
1554	376437.18	1376603.42	Картометрический метод	0.1	-
1555	376436.41	1376604.08	Картометрический метод	0.1	-
1556	376435.96	1376605.06	Картометрический метод	0.1	-
1557	376435.98	1376606.32	Картометрический метод	0.1	-
1558	376436.52	1376607.26	Картометрический метод	0.1	-
1559	376437.33	1376607.85	Картометрический метод	0.1	-
1560	376438.19	1376608.10	Картометрический метод	0.1	-
1561	376438.93	1376608.07	Картометрический метод	0.1	-
1562	376439.89	1376607.63	Картометрический метод	0.1	-
1563	376440.62	1376606.84	Картометрический метод	0.1	-
1564	376440.93	1376605.48	Картометрический метод	0.1	-
1565	376441.09	1376605.71	Картометрический метод	0.1	-
1566	376461.14	1376635.00	Картометрический метод	0.1	-
1567	376462.53	1376638.76	Картометрический метод	0.1	-
1568	376461.63	1376637.44	Картометрический	0.1	-

Сведения о местоположении границ объекта					
1. Система координат МСК-63, зона 1					
2. Сведения о характерных точках границ объекта					
Обозначение характерных точек границ	Координаты, м		Метод определения координат характерной точки	Средняя квадратическая погрешность положения характерной точки (Мт), м	Описание обозначения точки на местности (при наличии)
	X	Y			
			метод		
1569	376459.83	1376638.67	Картометрический метод	0.1	-
1570	376463.50	1376644.10	Картометрический метод	0.1	-
1571	376464.29	1376643.56	Картометрический метод	0.1	-
1572	376470.96	1376661.68	Картометрический метод	0.1	-
1573	376476.76	1376776.89	Картометрический метод	0.1	-
1574	376477.09	1376783.70	Картометрический метод	0.1	-
1575	376468.30	1376826.79	Картометрический метод	0.1	-
1576	376286.80	1376831.83	Картометрический метод	0.1	-
1577	376282.85	1376832.12	Картометрический метод	0.1	-
1578	375967.17	1376850.92	Картометрический метод	0.1	-
1579	375873.32	1376846.63	Картометрический метод	0.1	-
1580	375867.41	1376845.42	Картометрический метод	0.1	-
1581	375862.83	1376841.47	Картометрический метод	0.1	-
1582	375830.38	1376794.49	Картометрический метод	0.1	-
1583	375831.71	1376794.26	Картометрический метод	0.1	-
1584	375835.38	1376788.45	Картометрический метод	0.1	-
1585	375835.11	1376787.42	Картометрический метод	0.1	-
1586	375825.61	1376745.78	Картометрический метод	0.1	-
1436	375820.74	1376724.41	Картометрический метод	0.1	-
					-
1587	376138.46	1376611.28	Картометрический метод	0.1	-
1588	376138.86	1376607.57	Картометрический метод	0.1	-
1589	376139.72	1376603.93	Картометрический метод	0.1	-
1590	376141.04	1376600.44	Картометрический метод	0.1	-
1591	376142.77	1376597.14	Картометрический метод	0.1	-
1592	376144.89	1376594.08	Картометрический	0.1	-

Сведения о местоположении границ объекта					
1. Система координат МСК-63, зона 1					
2. Сведения о характерных точках границ объекта					
Обозначение характерных точек границ	Координаты, м		Метод определения координат характерной точки	Средняя квадратическая погрешность положения характерной точки (M _t), м	Описание обозначения точки на местности (при наличии)
	X	Y			
			метод		
1593	376147.38	1376591.31	Картометрический метод	0.1	-
1594	376150.19	1376588.85	Картометрический метод	0.1	-
1595	376153.30	1376586.77	Картометрический метод	0.1	-
1596	376156.62	1376585.09	Картометрический метод	0.1	-
1597	376160.13	1376583.84	Картометрический метод	0.1	-
1598	376163.78	1376583.03	Картометрический метод	0.1	-
1599	376167.48	1376582.68	Картометрический метод	0.1	-
1600	376171.21	1376582.80	Картометрический метод	0.1	-
1601	376174.89	1376583.38	Картометрический метод	0.1	-
1602	376178.49	1376584.41	Картометрический метод	0.1	-
1603	376181.92	1376585.89	Картометрический метод	0.1	-
1604	376185.14	1376587.76	Картометрический метод	0.1	-
1605	376188.10	1376590.03	Картометрический метод	0.1	-
1606	376190.75	1376592.65	Картометрический метод	0.1	-
1607	376193.07	1376595.57	Картометрический метод	0.1	-
1608	376195.00	1376598.76	Картометрический метод	0.1	-
1609	376196.53	1376602.17	Картометрический метод	0.1	-
1610	376197.60	1376605.74	Картометрический метод	0.1	-
1611	376198.25	1376609.42	Картометрический метод	0.1	-
1612	376198.42	1376613.14	Картометрический метод	0.1	-
1613	376198.12	1376616.86	Картометрический метод	0.1	-
1614	376197.37	1376620.52	Картометрический метод	0.1	-
1615	376196.19	1376624.05	Картометрический метод	0.1	-
1616	376194.56	1376627.41	Картометрический метод	0.1	-
1617	376192.52	1376630.54	Картометрический метод	0.1	-

Сведения о местоположении границ объекта					
1. Система координат МСК-63, зона 1					
2. Сведения о характерных точках границ объекта					
Обозначение характерных точек границ	Координаты, м		Метод определения координат характерной точки	Средняя квадратическая погрешность положения характерной точки (Mт), м	Описание обозначения точки на местности (при наличии)
	X	Y			
1618	376190.12	1376633.39	Картометрический метод	0.1	-
1619	376187.38	1376635.93	Картометрический метод	0.1	-
1620	376184.36	1376638.09	Картометрический метод	0.1	-
1621	376181.08	1376639.88	Картометрический метод	0.1	-
1622	376177.60	1376641.25	Картометрический метод	0.1	-
1623	376173.98	1376642.16	Картометрический метод	0.1	-
1624	376168.43	1376642.68	Картометрический метод	0.1	-
1625	376164.69	1376642.44	Картометрический метод	0.1	-
1626	376161.04	1376641.75	Картометрический метод	0.1	-
1627	376157.48	1376640.61	Картометрический метод	0.1	-
1628	376154.10	1376639.03	Картометрический метод	0.1	-
1629	376150.94	1376637.06	Картометрический метод	0.1	-
1630	376148.05	1376634.70	Картометрический метод	0.1	-
1631	376145.47	1376632.00	Картометрический метод	0.1	-
1632	376143.25	1376629.00	Картометрический метод	0.1	-
1633	376141.42	1376625.75	Картометрический метод	0.1	-
1634	376140.01	1376622.30	Картометрический метод	0.1	-
1635	376139.05	1376618.71	Картометрический метод	0.1	-
1636	376138.52	1376615.00	Картометрический метод	0.1	-
1587	376138.46	1376611.28	Картометрический метод	0.1	-
					-
1637	376277.65	1380293.34	Картометрический метод	0.1	-
1638	376291.86	1380287.99	Картометрический метод	0.1	-
1639	376292.16	1380290.02	Картометрический метод	0.1	-
1640	376291.01	1380290.45	Картометрический метод	0.1	-
1637	376277.65	1380293.34	Картометрический метод	0.1	-

Сведения о местоположении границ объекта					
1. Система координат МСК-63, зона 1					
2. Сведения о характерных точках границ объекта					
Обозначение характерных точек границ	Координаты, м		Метод определения координат характерной точки	Средняя квадратическая погрешность положения характерной точки (M _t), м	Описание обозначения точки на местности (при наличии)
	X	Y			
					-
1641	376313.47	1376384.26	Картометрический метод	0.1	-
1642	376473.46	1376273.74	Картометрический метод	0.1	-
1643	376476.43	1376271.66	Картометрический метод	0.1	-
1644	376482.64	1376280.38	Картометрический метод	0.1	-
1645	376499.98	1376311.97	Картометрический метод	0.1	-
1646	376541.48	1376386.71	Картометрический метод	0.1	-
1647	376549.17	1376400.63	Картометрический метод	0.1	-
1648	376532.19	1376484.15	Картометрический метод	0.1	-
1649	376534.86	1376498.40	Картометрический метод	0.1	-
1650	376508.11	1376629.55	Картометрический метод	0.1	-
1651	376501.88	1376660.11	Картометрический метод	0.1	-
1652	376499.26	1376661.18	Картометрический метод	0.1	-
1653	376495.67	1376678.82	Картометрический метод	0.1	-
1654	376497.66	1376680.83	Картометрический метод	0.1	-
1655	376493.94	1376699.12	Картометрический метод	0.1	-
1656	376490.93	1376641.16	Картометрический метод	0.1	-
1641	376313.47	1376384.26	Картометрический метод	0.1	-
					-
1657	376391.12	1374818.81	Картометрический метод	0.1	-
1658	376450.55	1374778.81	Картометрический метод	0.1	-
1659	376671.15	1374630.28	Картометрический метод	0.1	-
1660	376746.08	1374579.84	Картометрический метод	0.1	-
1661	376815.99	1374532.77	Картометрический метод	0.1	-
1662	376980.47	1374422.01	Картометрический метод	0.1	-
1663	377116.52	1374324.07	Картометрический метод	0.1	-
1664	377142.29	1374305.51	Картометрический	0.1	-

Сведения о местоположении границ объекта					
1. Система координат МСК-63, зона 1					
2. Сведения о характерных точках границ объекта					
Обозначение характерных точек границ	Координаты, м		Метод определения координат характерной точки	Средняя квадратическая погрешность положения характерной точки (M _t), м	Описание обозначения точки на местности (при наличии)
	X	Y			
			метод		
1665	377170.39	1374285.28	Картометрический метод	0.1	-
1666	377174.15	1374284.88	Картометрический метод	0.1	-
1667	377184.89	1374288.20	Картометрический метод	0.1	-
1668	377193.27	1374282.66	Картометрический метод	0.1	-
1669	377197.44	1374289.04	Картометрический метод	0.1	-
1670	377202.60	1374301.43	Картометрический метод	0.1	-
1671	377208.01	1374307.39	Картометрический метод	0.1	-
1672	377208.89	1374307.77	Картометрический метод	0.1	-
1673	377213.18	1374309.65	Картометрический метод	0.1	-
1674	377225.34	1374314.95	Картометрический метод	0.1	-
1675	377226.13	1374315.03	Картометрический метод	0.1	-
1676	377232.29	1374315.61	Картометрический метод	0.1	-
1677	377255.57	1374317.83	Картометрический метод	0.1	-
1678	377247.64	1374324.38	Картометрический метод	0.1	-
1679	377241.75	1374331.74	Картометрический метод	0.1	-
1680	377231.43	1374344.70	Картометрический метод	0.1	-
1681	377226.25	1374350.56	Картометрический метод	0.1	-
1682	377221.42	1374360.90	Картометрический метод	0.1	-
1683	377222.12	1374371.24	Картометрический метод	0.1	-
1684	377225.56	1374381.58	Картометрический метод	0.1	-
1685	377230.04	1374382.61	Картометрический метод	0.1	-
1686	377239.35	1374377.10	Картометрический метод	0.1	-
1687	377251.43	1374371.58	Картометрический метод	0.1	-
1688	377275.34	1374365.82	Картометрический метод	0.1	-
1689	377187.26	1374426.59	Картометрический метод	0.1	-

Сведения о местоположении границ объекта

1. Система координат МСК-63, зона 1

2. Сведения о характерных точках границ объекта

Обозначение характерных точек границ	Координаты, м		Метод определения координат характерной точки	Средняя квадратическая погрешность положения характерной точки (M _t), м	Описание обозначения точки на местности (при наличии)
	X	Y			
1690	377185.92	1374426.88	Картометрический метод	0.1	-
1691	377193.39	1374461.53	Картометрический метод	0.1	-
1692	376899.85	1374657.17	Картометрический метод	0.1	-
1693	376860.34	1374683.74	Картометрический метод	0.1	-
1694	376853.63	1374688.25	Картометрический метод	0.1	-
1695	376755.72	1374754.17	Картометрический метод	0.1	-
1696	376699.38	1374791.98	Картометрический метод	0.1	-
1697	376476.87	1374941.35	Картометрический метод	0.1	-
1698	376444.69	1374895.35	Картометрический метод	0.1	-
1699	376442.39	1374892.09	Картометрический метод	0.1	-
1700	376438.19	1374886.08	Картометрический метод	0.1	-
1701	376435.90	1374882.80	Картометрический метод	0.1	-
1702	376423.47	1374865.04	Картометрический метод	0.1	-
1703	376421.18	1374861.78	Картометрический метод	0.1	-
1657	376391.12	1374818.81	Картометрический метод	0.1	-
					-
1704	376434.82	1380256.76	Картометрический метод	0.1	-
1705	376438.06	1380248.90	Картометрический метод	0.1	-
1706	376461.37	1380243.85	Картометрический метод	0.1	-
1707	376460.84	1380241.41	Картометрический метод	0.1	-
1708	376685.48	1380192.79	Картометрический метод	0.1	-
1709	376685.83	1380193.46	Картометрический метод	0.1	-
1710	376689.47	1380207.79	Картометрический метод	0.1	-
1711	376464.12	1380256.56	Картометрический метод	0.1	-
1712	376462.85	1380250.69	Картометрический метод	0.1	-
1704	376434.82	1380256.76	Картометрический метод	0.1	-

Сведения о местоположении границ объекта					
1. Система координат МСК-63, зона 1					
2. Сведения о характерных точках границ объекта					
Обозначение характерных точек границ	Координаты, м		Метод определения координат характерной точки	Средняя квадратическая погрешность положения характерной точки (Mт), м	Описание обозначения точки на местности (при наличии)
	X	Y			
					-
1713	376654.04	1380161.22	Картометрический метод	0.1	-
1714	376655.27	1380160.00	Картометрический метод	0.1	-
1715	376656.50	1380161.22	Картометрический метод	0.1	-
1716	376655.27	1380162.45	Картометрический метод	0.1	-
1713	376654.04	1380161.22	Картометрический метод	0.1	-
					-
1717	376658.59	1380161.97	Картометрический метод	0.1	-
1718	376659.81	1380160.74	Картометрический метод	0.1	-
1719	376661.04	1380161.97	Картометрический метод	0.1	-
1720	376659.81	1380163.19	Картометрический метод	0.1	-
1717	376658.59	1380161.97	Картометрический метод	0.1	-
					-
1721	377173.18	1374385.03	Картометрический метод	0.1	-
1722	377179.36	1374378.81	Картометрический метод	0.1	-
1723	377182.80	1374375.03	Картометрический метод	0.1	-
1724	377188.66	1374372.61	Картометрический метод	0.1	-
1725	377200.73	1374371.23	Картометрический метод	0.1	-
1726	377205.22	1374372.27	Картометрический метод	0.1	-
1727	377209.02	1374380.88	Картометрический метод	0.1	-
1728	377205.90	1374393.29	Картометрический метод	0.1	-
1729	377197.63	1374406.73	Картометрический метод	0.1	-
1730	377190.39	1374417.08	Картометрический метод	0.1	-
1731	377183.83	1374421.00	Картометрический метод	0.1	-
1732	377179.19	1374396.04	Картометрический метод	0.1	-
1721	377173.18	1374385.03	Картометрический метод	0.1	-
					-
1733	377301.23	1380097.46	Картометрический	0.1	-

Сведения о местоположении границ объекта					
1. Система координат МСК-63, зона 1					
2. Сведения о характерных точках границ объекта					
Обозначение характерных точек границ	Координаты, м		Метод определения координат характерной точки	Средняя квадратическая погрешность положения характерной точки (M _t), м	Описание обозначения точки на местности (при наличии)
	X	Y			
			метод		
1734	377301.50	1380094.28	Картометрический метод	0.1	-
1735	377306.37	1380088.03	Картометрический метод	0.1	-
1736	377315.81	1380081.93	Картометрический метод	0.1	-
1737	377317.57	1380081.10	Картометрический метод	0.1	-
1738	377316.72	1380064.87	Картометрический метод	0.1	-
1739	377317.88	1380064.62	Картометрический метод	0.1	-
1740	377319.36	1380071.46	Картометрический метод	0.1	-
1741	377386.08	1380057.02	Картометрический метод	0.1	-
1742	377386.81	1380060.36	Картометрический метод	0.1	-
1743	377390.23	1380059.62	Картометрический метод	0.1	-
1744	377394.26	1380078.22	Картометрический метод	0.1	-
1745	377320.32	1380093.51	Картометрический метод	0.1	-
1746	377301.26	1380097.43	Картометрический метод	0.1	-
1747	377301.26	1380097.45	Картометрический метод	0.1	-
1733	377301.23	1380097.46	Картометрический метод	0.1	-
					-
1748	377362.82	1379392.75	Картометрический метод	0.1	-
1749	377363.83	1379372.88	Картометрический метод	0.1	-
1750	377372.50	1379359.61	Картометрический метод	0.1	-
1751	377385.77	1379342.78	Картометрический метод	0.1	-
1752	377399.03	1379322.90	Картометрический метод	0.1	-
1753	377425.05	1379307.60	Картометрический метод	0.1	-
1754	377443.98	1379294.49	Картометрический метод	0.1	-
1755	377678.78	1379579.02	Картометрический метод	0.1	-
1756	377674.37	1379595.93	Картометрический метод	0.1	-
1757	377668.32	1379606.42	Картометрический	0.1	-

Сведения о местоположении границ объекта

1. Система координат МСК-63, зона 1

2. Сведения о характерных точках границ объекта

Обозначение характерных точек границ	Координаты, м		Метод определения координат характерной точки	Средняя квадратическая погрешность положения характерной точки (M _t), м	Описание обозначения точки на местности (при наличии)
	X	Y			
			метод		
1758	377659.84	1379616.10	Картометрический метод	0.1	-
1759	377650.16	1379624.57	Картометрический метод	0.1	-
1760	377638.05	1379631.83	Картометрический метод	0.1	-
1761	377625.94	1379631.42	Картометрический метод	0.1	-
1762	377617.07	1379622.15	Картометрический метод	0.1	-
1763	377600.53	1379604.40	Картометрический метод	0.1	-
1764	377580.34	1379594.32	Картометрический метод	0.1	-
1765	377558.56	1379588.27	Картометрический метод	0.1	-
1766	377550.49	1379581.81	Картометрический метод	0.1	-
1767	377543.62	1379572.95	Картометрический метод	0.1	-
1768	377544.83	1379554.39	Картометрический метод	0.1	-
1769	377553.37	1379533.30	Картометрический метод	0.1	-
1770	377558.45	1379520.48	Картометрический метод	0.1	-
1771	377563.04	1379506.21	Картометрический метод	0.1	-
1772	377562.78	1379493.46	Картометрический метод	0.1	-
1773	377558.69	1379479.44	Картометрический метод	0.1	-
1774	377544.79	1379465.16	Картометрический метод	0.1	-
1775	377526.43	1379462.10	Картометрический метод	0.1	-
1776	377514.18	1379463.12	Картометрический метод	0.1	-
1777	377503.98	1379473.83	Картометрический метод	0.1	-
1778	377493.27	1379488.61	Картометрический метод	0.1	-
1779	377489.71	1379501.88	Картометрический метод	0.1	-
1780	377489.71	1379518.70	Картометрический метод	0.1	-
1781	377492.83	1379534.30	Картометрический метод	0.1	-
1782	377504.39	1379551.26	Картометрический метод	0.1	-

Сведения о местоположении границ объекта

1. Система координат МСК-63, зона 1

2. Сведения о характерных точках границ объекта

Обозначение характерных точек границ	Координаты, м		Метод определения координат характерной точки	Средняя квадратическая погрешность положения характерной точки (M _t), м	Описание обозначения точки на местности (при наличии)
	X	Y			
1783	377514.88	1379568.20	Картометрический метод	0.1	-
1784	377517.69	1379585.14	Картометрический метод	0.1	-
1785	377517.09	1379612.16	Картометрический метод	0.1	-
1786	377516.48	1379629.31	Картометрический метод	0.1	-
1787	377520.32	1379639.59	Картометрический метод	0.1	-
1788	377529.60	1379649.88	Картометрический метод	0.1	-
1789	377540.29	1379655.12	Картометрический метод	0.1	-
1790	377554.21	1379653.10	Картометрический метод	0.1	-
1791	377563.90	1379650.68	Картометрический метод	0.1	-
1792	377570.15	1379650.88	Картометрический метод	0.1	-
1793	377577.82	1379653.30	Картометрический метод	0.1	-
1794	377584.48	1379660.16	Картометрический метод	0.1	-
1795	377600.62	1379692.83	Картометрический метод	0.1	-
1796	377614.34	1379731.55	Картометрический метод	0.1	-
1797	377625.84	1379745.06	Картометрический метод	0.1	-
1798	377642.59	1379754.15	Картометрический метод	0.1	-
1799	377655.51	1379756.96	Картометрический метод	0.1	-
1800	377664.79	1379756.36	Картометрический метод	0.1	-
1801	377674.67	1379758.98	Картометрический метод	0.1	-
1802	377681.73	1379769.87	Картометрический метод	0.1	-
1803	377683.75	1379783.18	Картометрический метод	0.1	-
1804	377689.00	1379788.23	Картометрический метод	0.1	-
1805	377694.66	1379786.20	Картометрический метод	0.1	-
1806	377708.78	1379763.01	Картометрический метод	0.1	-
1807	377713.82	1379741.64	Картометрический метод	0.1	-
1808	377723.92	1379717.23	Картометрический	0.1	-

Сведения о местоположении границ объекта

1. Система координат МСК-63, зона 1

2. Сведения о характерных точках границ объекта

Обозначение характерных точек границ	Координаты, м		Метод определения координат характерной точки	Средняя квадратическая погрешность положения характерной точки (M _t), м	Описание обозначения точки на местности (при наличии)
	X	Y			
			метод		
1809	377737.63	1379686.98	Картометрический метод	0.1	-
1810	377753.37	1379674.88	Картометрический метод	0.1	-
1811	377756.33	1379672.99	Картометрический метод	0.1	-
1812	377802.36	1379728.76	Картометрический метод	0.1	-
1813	377780.00	1379764.02	Картометрический метод	0.1	-
1814	377761.64	1379799.51	Картометрический метод	0.1	-
1815	377746.91	1379845.69	Картометрический метод	0.1	-
1816	377730.36	1379874.73	Картометрический метод	0.1	-
1817	377705.95	1379916.27	Картометрический метод	0.1	-
1818	377690.02	1379941.48	Картометрический метод	0.1	-
1819	377686.17	1379957.42	Картометрический метод	0.1	-
1820	377681.14	1379974.75	Картометрический метод	0.1	-
1821	377671.44	1379990.48	Картометрический метод	0.1	-
1822	377662.16	1379997.54	Картометрический метод	0.1	-
1823	377650.81	1380001.10	Картометрический метод	0.1	-
1824	377655.08	1379987.67	Картометрический метод	0.1	-
1825	377653.66	1379981.67	Картометрический метод	0.1	-
1826	377649.37	1379979.39	Картометрический метод	0.1	-
1827	377638.79	1379979.39	Картометрический метод	0.1	-
1828	377625.37	1379982.24	Картометрический метод	0.1	-
1829	377599.69	1379984.92	Картометрический метод	0.1	-
1830	377583.92	1379985.67	Картометрический метод	0.1	-
1831	377581.92	1379989.96	Картометрический метод	0.1	-
1832	377578.92	1379985.29	Картометрический метод	0.1	-
1833	377575.56	1379977.86	Картометрический метод	0.1	-

Сведения о местоположении границ объекта					
1. Система координат МСК-63, зона 1					
2. Сведения о характерных точках границ объекта					
Обозначение характерных точек границ	Координаты, м		Метод определения координат характерной точки	Средняя квадратическая погрешность положения характерной точки (M _t), м	Описание обозначения точки на местности (при наличии)
	X	Y			
1834	377578.12	1379939.13	Картометрический метод	0.1	-
1835	377574.36	1379915.79	Картометрический метод	0.1	-
1836	377561.74	1379866.67	Картометрический метод	0.1	-
1837	377502.40	1379726.32	Картометрический метод	0.1	-
1838	377460.52	1379605.82	Картометрический метод	0.1	-
1839	377440.62	1379535.16	Картометрический метод	0.1	-
1840	377434.23	1379517.16	Картометрический метод	0.1	-
1841	377429.12	1379492.69	Картометрический метод	0.1	-
1842	377423.00	1379464.13	Картометрический метод	0.1	-
1843	377416.88	1379446.80	Картометрический метод	0.1	-
1844	377403.12	1379432.52	Картометрический метод	0.1	-
1845	377387.31	1379420.79	Картометрический метод	0.1	-
1846	377372.50	1379409.07	Картометрический метод	0.1	-
1748	377362.82	1379392.75	Картометрический метод	0.1	-
					-
1847	377645.79	1379965.19	Картометрический метод	0.1	-
1848	377647.02	1379963.96	Картометрический метод	0.1	-
1849	377648.24	1379965.19	Картометрический метод	0.1	-
1850	377647.02	1379966.41	Картометрический метод	0.1	-
1847	377645.79	1379965.19	Картометрический метод	0.1	-
					-
1851	378070.49	1376774.47	Картометрический метод	0.1	-
1852	378072.08	1376765.94	Картометрический метод	0.1	-
1853	378073.55	1376763.27	Картометрический метод	0.1	-
1854	378085.64	1376758.64	Картометрический метод	0.1	-
1855	378100.34	1376758.35	Картометрический метод	0.1	-
1856	378114.67	1376762.05	Картометрический	0.1	-

Сведения о местоположении границ объекта

1. Система координат МСК-63, зона 1

2. Сведения о характерных точках границ объекта

Обозначение характерных точек границ	Координаты, м		Метод определения координат характерной точки	Средняя квадратическая погрешность положения характерной точки (M _t), м	Описание обозначения точки на местности (при наличии)
	X	Y			
			метод		
1857	378136.46	1376774.55	Картометрический метод	0.1	-
1858	378156.37	1376787.91	Картометрический метод	0.1	-
1859	378182.68	1376794.70	Картометрический метод	0.1	-
1860	378205.93	1376787.64	Картометрический метод	0.1	-
1861	378220.06	1376772.85	Картометрический метод	0.1	-
1862	378226.74	1376752.70	Картометрический метод	0.1	-
1863	378227.28	1376743.62	Картометрический метод	0.1	-
1864	378227.59	1376742.90	Картометрический метод	0.1	-
1865	378227.72	1376742.84	Картометрический метод	0.1	-
1866	378231.24	1376745.05	Картометрический метод	0.1	-
1867	378283.08	1376835.68	Картометрический метод	0.1	-
1868	378294.76	1376846.83	Картометрический метод	0.1	-
1869	378313.42	1376848.71	Картометрический метод	0.1	-
1870	378327.40	1376844.69	Картометрический метод	0.1	-
1871	378335.16	1376836.16	Картометрический метод	0.1	-
1872	378338.46	1376821.75	Картометрический метод	0.1	-
1873	378337.86	1376802.15	Картометрический метод	0.1	-
1874	378328.75	1376768.44	Картометрический метод	0.1	-
1875	378316.49	1376729.19	Картометрический метод	0.1	-
1876	378283.42	1376623.57	Картометрический метод	0.1	-
1877	378333.76	1376631.28	Картометрический метод	0.1	-
1878	378340.05	1376632.25	Картометрический метод	0.1	-
1879	378426.33	1376645.54	Картометрический метод	0.1	-
1880	378432.26	1376646.47	Картометрический метод	0.1	-
1881	378441.15	1376647.83	Картометрический метод	0.1	-

Сведения о местоположении границ объекта

1. Система координат МСК-63, зона 1

2. Сведения о характерных точках границ объекта

Обозначение характерных точек границ	Координаты, м		Метод определения координат характерной точки	Средняя квадратическая погрешность положения характерной точки (Мт), м	Описание обозначения точки на местности (при наличии)
	X	Y			
1882	378443.13	1376648.13	Картометрический метод	0.1	-
1883	378464.88	1376651.48	Картометрический метод	0.1	-
1884	378477.06	1376662.45	Картометрический метод	0.1	-
1885	378476.69	1376662.39	Картометрический метод	0.1	-
1886	378445.58	1376657.61	Картометрический метод	0.1	-
1887	378443.71	1376657.33	Картометрический метод	0.1	-
1888	378441.50	1376656.99	Картометрический метод	0.1	-
1889	378425.14	1376654.47	Картометрический метод	0.1	-
1890	378407.63	1376651.76	Картометрический метод	0.1	-
1891	378387.03	1376648.59	Картометрический метод	0.1	-
1892	378370.73	1376646.08	Картометрический метод	0.1	-
1893	378364.98	1376651.44	Картометрический метод	0.1	-
1894	378366.93	1376674.87	Картометрический метод	0.1	-
1895	378368.94	1376692.45	Картометрический метод	0.1	-
1896	378371.29	1376718.39	Картометрический метод	0.1	-
1897	378404.51	1376722.54	Картометрический метод	0.1	-
1898	378415.88	1376724.02	Картометрический метод	0.1	-
1899	378428.84	1376725.70	Картометрический метод	0.1	-
1900	378449.77	1376728.42	Картометрический метод	0.1	-
1901	378452.42	1376733.59	Картометрический метод	0.1	-
1902	378452.81	1376733.37	Картометрический метод	0.1	-
1903	378453.21	1376733.17	Картометрический метод	0.1	-
1904	378453.60	1376732.96	Картометрический метод	0.1	-
1905	378454.01	1376732.75	Картометрический метод	0.1	-
1906	378454.41	1376732.55	Картометрический метод	0.1	-
1907	378454.82	1376732.36	Картометрический	0.1	-

Сведения о местоположении границ объекта

1. Система координат МСК-63, зона 1

2. Сведения о характерных точках границ объекта

Обозначение характерных точек границ	Координаты, м		Метод определения координат характерной точки	Средняя квадратическая погрешность положения характерной точки (M _t), м	Описание обозначения точки на местности (при наличии)
	X	Y			
			метод		
1908	378455.23	1376732.18	Картометрический метод	0.1	-
1909	378455.64	1376732.00	Картометрический метод	0.1	-
1910	378456.05	1376731.82	Картометрический метод	0.1	-
1911	378456.47	1376731.67	Картометрический метод	0.1	-
1912	378456.89	1376731.51	Картометрический метод	0.1	-
1913	378457.31	1376731.34	Картометрический метод	0.1	-
1914	378457.74	1376731.19	Картометрический метод	0.1	-
1915	378458.17	1376731.05	Картометрический метод	0.1	-
1916	378458.59	1376730.92	Картометрический метод	0.1	-
1917	378459.04	1376730.80	Картометрический метод	0.1	-
1918	378459.46	1376730.66	Картометрический метод	0.1	-
1919	378459.89	1376730.55	Картометрический метод	0.1	-
1920	378460.33	1376730.44	Картометрический метод	0.1	-
1921	378460.77	1376730.33	Картометрический метод	0.1	-
1922	378461.20	1376730.24	Картометрический метод	0.1	-
1923	378461.64	1376730.14	Картометрический метод	0.1	-
1924	378462.09	1376730.06	Картометрический метод	0.1	-
1925	378462.54	1376729.98	Картометрический метод	0.1	-
1926	378462.97	1376729.91	Картометрический метод	0.1	-
1927	378463.42	1376729.85	Картометрический метод	0.1	-
1928	378463.86	1376729.78	Картометрический метод	0.1	-
1929	378464.31	1376729.73	Картометрический метод	0.1	-
1930	378464.76	1376729.68	Картометрический метод	0.1	-
1931	378466.31	1376729.58	Картометрический метод	0.1	-
1932	378466.53	1376729.56	Картометрический метод	0.1	-

Сведения о местоположении границ объекта

1. Система координат МСК-63, зона 1

2. Сведения о характерных точках границ объекта

Обозначение характерных точек границ	Координаты, м		Метод определения координат характерной точки	Средняя квадратическая погрешность положения характерной точки (M _t), м	Описание обозначения точки на местности (при наличии)
	X	Y			
1933	378466.74	1376729.55	Картометрический метод	0.1	-
1934	378466.95	1376729.55	Картометрический метод	0.1	-
1935	378467.15	1376729.54	Картометрический метод	0.1	-
1936	378467.37	1376729.55	Картометрический метод	0.1	-
1937	378467.57	1376729.53	Картометрический метод	0.1	-
1938	378467.80	1376729.54	Картометрический метод	0.1	-
1939	378468.00	1376729.53	Картометрический метод	0.1	-
1940	378468.22	1376729.53	Картометрический метод	0.1	-
1941	378468.43	1376729.54	Картометрический метод	0.1	-
1942	378468.64	1376729.54	Картометрический метод	0.1	-
1943	378468.85	1376729.56	Картометрический метод	0.1	-
1944	378469.07	1376729.56	Картометрический метод	0.1	-
1945	378469.27	1376729.57	Картометрический метод	0.1	-
1946	378469.48	1376729.58	Картометрический метод	0.1	-
1947	378469.69	1376729.59	Картометрический метод	0.1	-
1948	378469.90	1376729.61	Картометрический метод	0.1	-
1949	378470.11	1376729.62	Картометрический метод	0.1	-
1950	378470.32	1376729.65	Картометрический метод	0.1	-
1951	378470.54	1376729.66	Картометрический метод	0.1	-
1952	378470.75	1376729.68	Картометрический метод	0.1	-
1953	378470.96	1376729.70	Картометрический метод	0.1	-
1954	378471.17	1376729.72	Картометрический метод	0.1	-
1955	378471.38	1376729.76	Картометрический метод	0.1	-
1956	378471.59	1376729.77	Картометрический метод	0.1	-
1957	378471.80	1376729.81	Картометрический метод	0.1	-
1958	378472.01	1376729.83	Картометрический	0.1	-

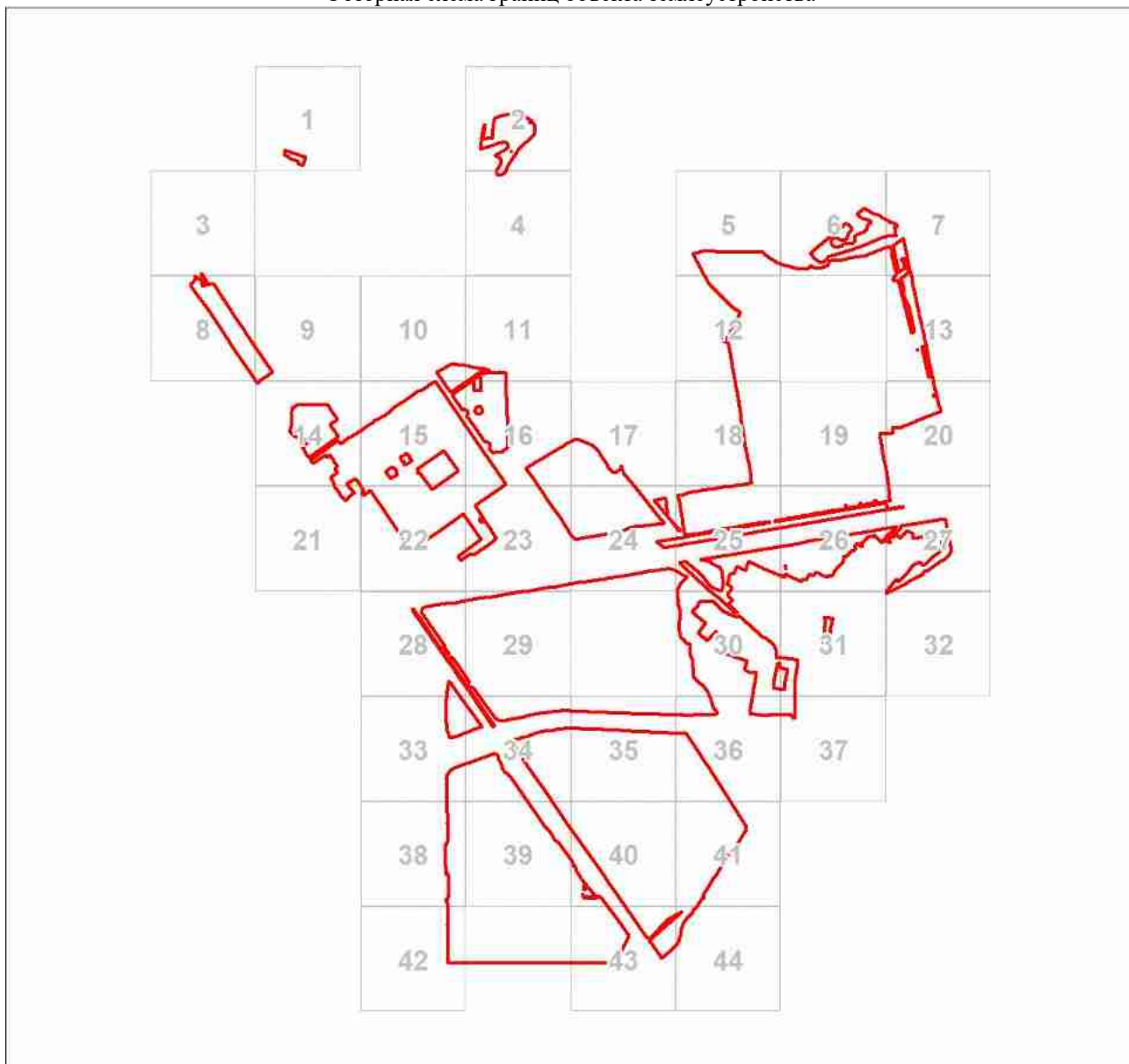
Сведения о местоположении границ объекта					
1. Система координат МСК-63, зона 1					
2. Сведения о характерных точках границ объекта					
Обозначение характерных точек границ	Координаты, м		Метод определения координат характерной точки	Средняя квадратическая погрешность положения характерной точки (M _t), м	Описание обозначения точки на местности (при наличии)
	X	Y			
			метод		
1959	378472.23	1376729.86	Картометрический метод	0.1	-
1960	378472.43	1376729.89	Картометрический метод	0.1	-
1961	378499.40	1376734.04	Картометрический метод	0.1	-
1962	378525.17	1376738.01	Картометрический метод	0.1	-
1963	378530.14	1376738.79	Картометрический метод	0.1	-
1964	378534.46	1376748.49	Картометрический метод	0.1	-
1965	378547.73	1376778.30	Картометрический метод	0.1	-
1966	378560.86	1376840.07	Картометрический метод	0.1	-
1967	378560.87	1376843.27	Картометрический метод	0.1	-
1968	378560.86	1376906.20	Картометрический метод	0.1	-
1969	378547.73	1376967.95	Картометрический метод	0.1	-
1970	378537.54	1376990.84	Картометрический метод	0.1	-
1971	378522.37	1377024.75	Картометрический метод	0.1	-
1972	378521.83	1377025.95	Картометрический метод	0.1	-
1973	378519.99	1377025.72	Картометрический метод	0.1	-
1974	378516.56	1377025.30	Картометрический метод	0.1	-
1975	378494.91	1377023.60	Картометрический метод	0.1	-
1976	378514.59	1377027.92	Картометрический метод	0.1	-
1977	378515.66	1377028.16	Картометрический метод	0.1	-
1978	378519.66	1377028.94	Картометрический метод	0.1	-
1979	378506.38	1377047.21	Картометрический метод	0.1	-
1980	378503.15	1377047.80	Картометрический метод	0.1	-
1981	378480.26	1377058.68	Картометрический метод	0.1	-
1982	378464.26	1377064.61	Картометрический метод	0.1	-
1983	378464.23	1377064.62	Картометрический метод	0.1	-

Сведения о местоположении границ объекта					
1. Система координат МСК-63, зона 1					
2. Сведения о характерных точках границ объекта					
Обозначение характерных точек границ	Координаты, м		Метод определения координат характерной точки	Средняя квадратическая погрешность положения характерной точки (M _t), м	Описание обозначения точки на местности (при наличии)
	X	Y			
1984	378435.43	1377065.90	Картометрический метод	0.1	-
1985	378426.86	1377065.48	Картометрический метод	0.1	-
1986	378412.47	1377063.96	Картометрический метод	0.1	-
1987	378406.58	1377062.88	Картометрический метод	0.1	-
1988	378395.30	1377058.53	Картометрический метод	0.1	-
1989	378383.63	1377049.10	Картометрический метод	0.1	-
1990	378382.45	1377047.91	Картометрический метод	0.1	-
1991	378370.61	1377035.88	Картометрический метод	0.1	-
1992	378334.31	1376991.03	Картометрический метод	0.1	-
1993	378292.57	1376946.02	Картометрический метод	0.1	-
1994	378173.16	1376864.40	Картометрический метод	0.1	-
1995	378137.50	1376841.98	Картометрический метод	0.1	-
1996	378095.60	1376826.81	Картометрический метод	0.1	-
1997	378089.01	1376819.52	Картометрический метод	0.1	-
1998	378072.71	1376783.15	Картометрический метод	0.1	-
1851	378070.49	1376774.47	Картометрический метод	0.1	-
					-
1999	378154.27	1375189.78	Картометрический метод	0.1	-
2000	378167.78	1375149.68	Картометрический метод	0.1	-
2001	378177.20	1375154.24	Картометрический метод	0.1	-
2002	378179.15	1375155.19	Картометрический метод	0.1	-
2003	378198.78	1375116.29	Картометрический метод	0.1	-
2004	378194.15	1375113.74	Картометрический метод	0.1	-
2005	378214.09	1375073.06	Картометрический метод	0.1	-
2006	378222.26	1375076.77	Картометрический метод	0.1	-
2007	378227.49	1375066.19	Картометрический метод	0.1	-

Сведения о местоположении границ объекта					
1. Система координат МСК-63, зона 1					
2. Сведения о характерных точках границ объекта					
Обозначение характерных точек границ	Координаты, м		Метод определения координат характерной точки	Средняя квадратическая погрешность положения характерной точки (Mt), м	Описание обозначения точки на местности (при наличии)
	X	Y			
2008	378236.58	1375047.80	Картометрический метод	0.1	-
2009	378239.06	1375035.45	Картометрический метод	0.1	-
2010	378240.87	1375035.99	Картометрический метод	0.1	-
2011	378271.86	1375045.21	Картометрический метод	0.1	-
2012	378270.22	1375050.63	Картометрический метод	0.1	-
2013	378261.68	1375076.36	Картометрический метод	0.1	-
2014	378220.96	1375198.93	Картометрический метод	0.1	-
2015	378217.69	1375206.22	Картометрический метод	0.1	-
2016	378215.63	1375209.71	Картометрический метод	0.1	-
2017	378191.98	1375202.67	Картометрический метод	0.1	-
1999	378154.27	1375189.78	Картометрический метод	0.1	-
					-
2018	378257.50	1376871.64	Картометрический метод	0.1	-
2019	378260.50	1376871.63	Картометрический метод	0.1	-
2020	378260.50	1376874.64	Картометрический метод	0.1	-
2021	378257.50	1376874.63	Картометрический метод	0.1	-
2018	378257.50	1376871.64	Картометрический метод	0.1	-
3. Сведения о характерных точках части (частей) границы объекта					
Обозначение характерных точек части границы	Координаты, м		Метод определения координат характерной точки	Средняя квадратическая погрешность положения характерной точки (Mt), м	Описание обозначения точки на местности (при наличии)
	X	Y			
1	2	3	4	5	6
-	-	-	-	-	-

План границ объекта

Обзорная схема границ объекта землеустройства



Масштаб 1:53765


Используемые условные знаки и обозначения:



Характерная точка границы объекта



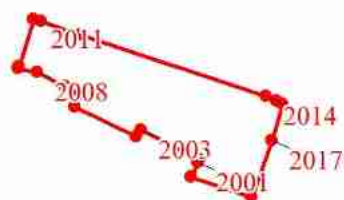
Надписи номеров характерных точек границы объекта



Образующая граница объекта

План границ объекта

Выносной лист № 1



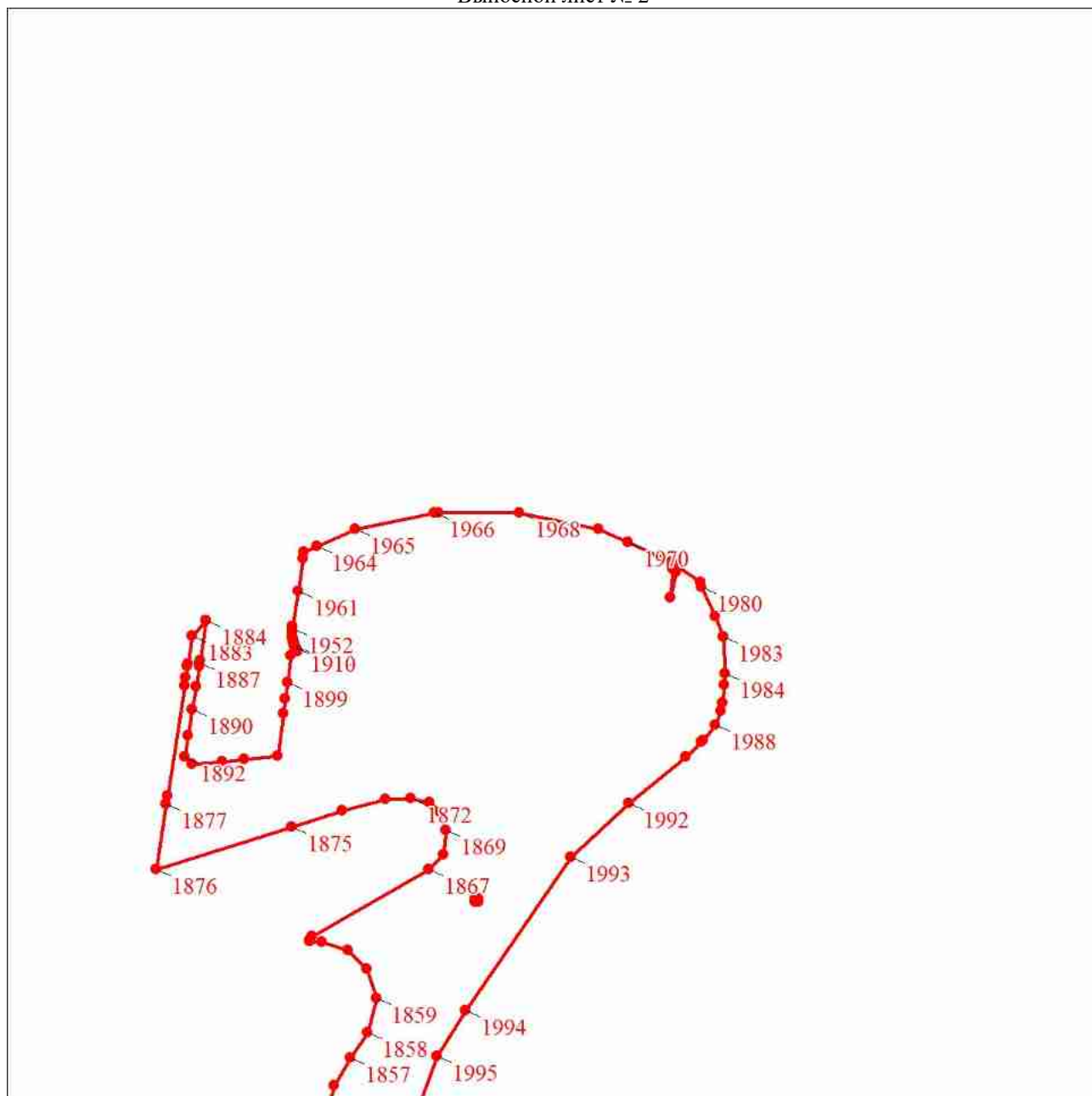
Масштаб 1:5000

Используемые условные знаки и обозначения:

Условные обозначения представлены на листе 86

План границ объекта

Выносной лист № 2




Масштаб 1:5000

Используемые условные знаки и обозначения:

Условные обозначения представлены на листе 86

План границ объекта

Выносной лист № 3



Масштаб 1:5000

Используемые условные знаки и обозначения:

Условные обозначения представлены на листе 86

План границ объекта

Выносной лист № 4



Масштаб 1:5000

Используемые условные знаки и обозначения:

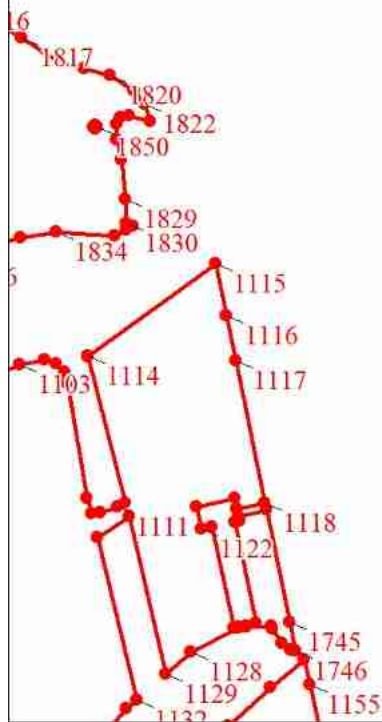
Условные обозначения представлены на листе 86



Масштаб 1:5000

Используемые условные знаки и обозначения:

Условные обозначения представлены на листе 86



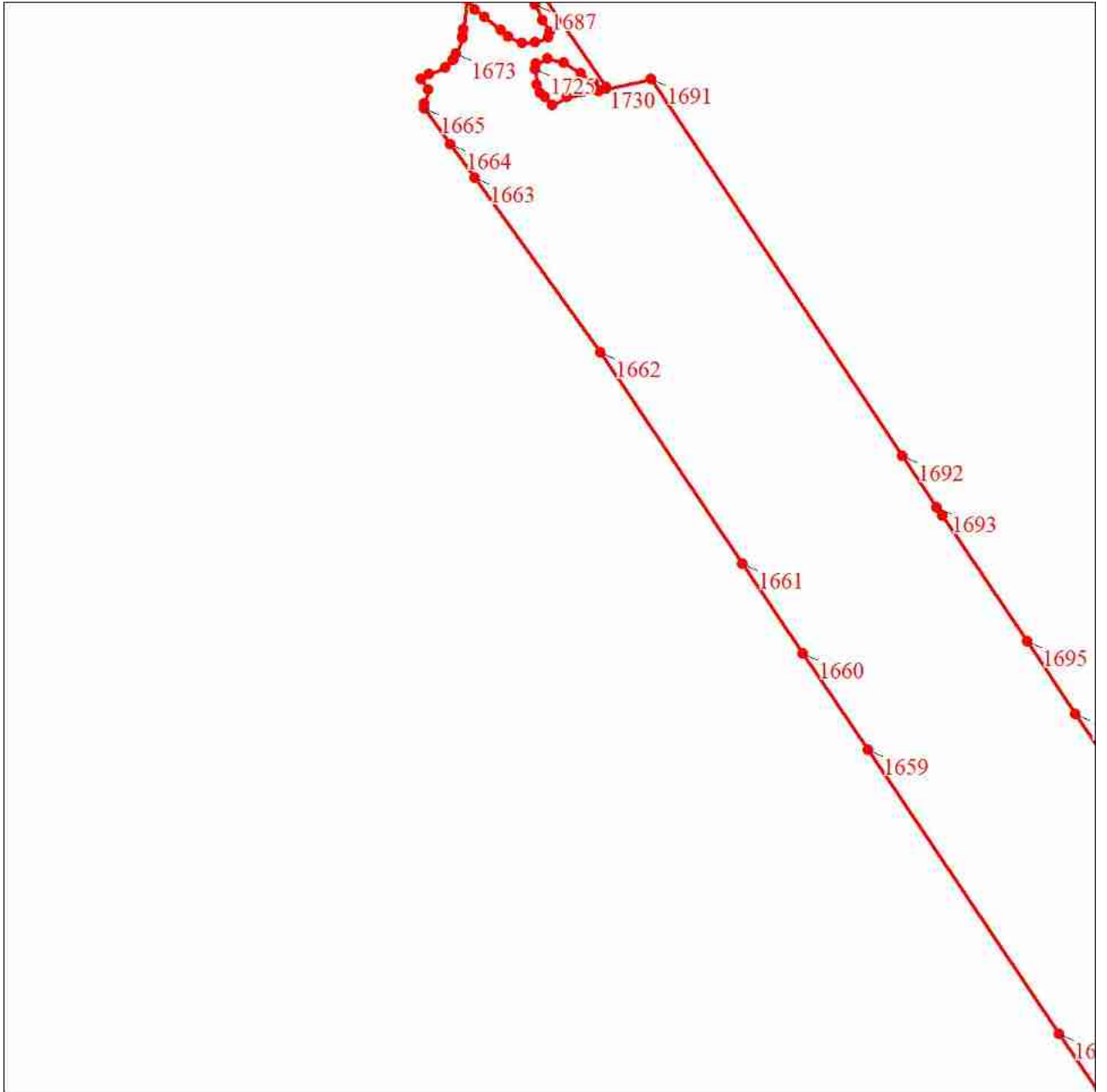
Масштаб 1:5000

Используемые условные знаки и обозначения:

Условные обозначения представлены на листе 86

План границ объекта

Выносной лист № 8



Масштаб 1:5000

Используемые условные знаки и обозначения:


Условные обозначения представлены на листе 86



Масштаб 1:5000

Используемые условные знаки и обозначения:

Условные обозначения представлены на листе 86



Масштаб 1:5000

Используемые условные знаки и обозначения:

Условные обозначения представлены на листе 86



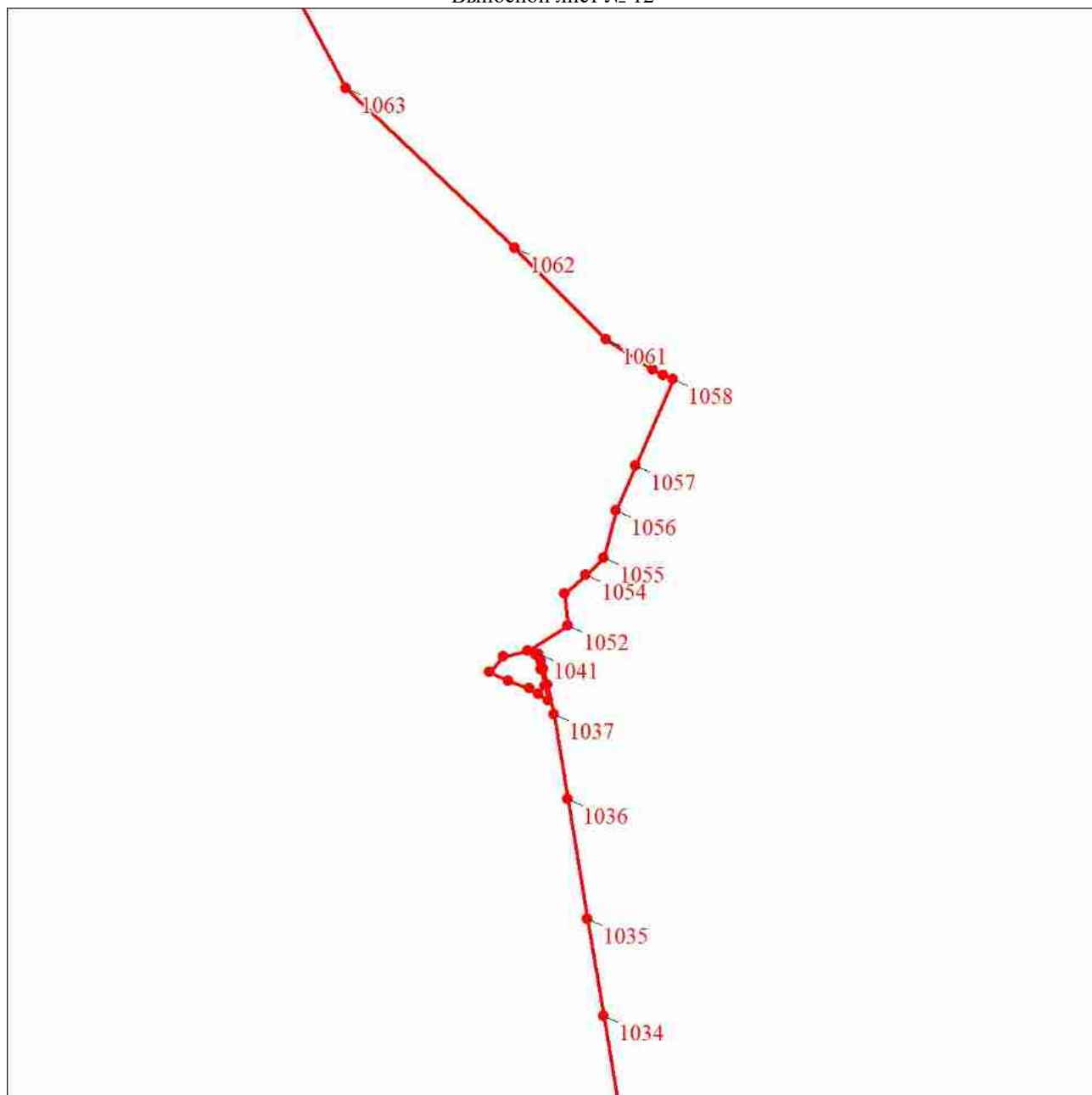
Масштаб 1:5000

Используемые условные знаки и обозначения:

Условные обозначения представлены на листе 86

План границ объекта

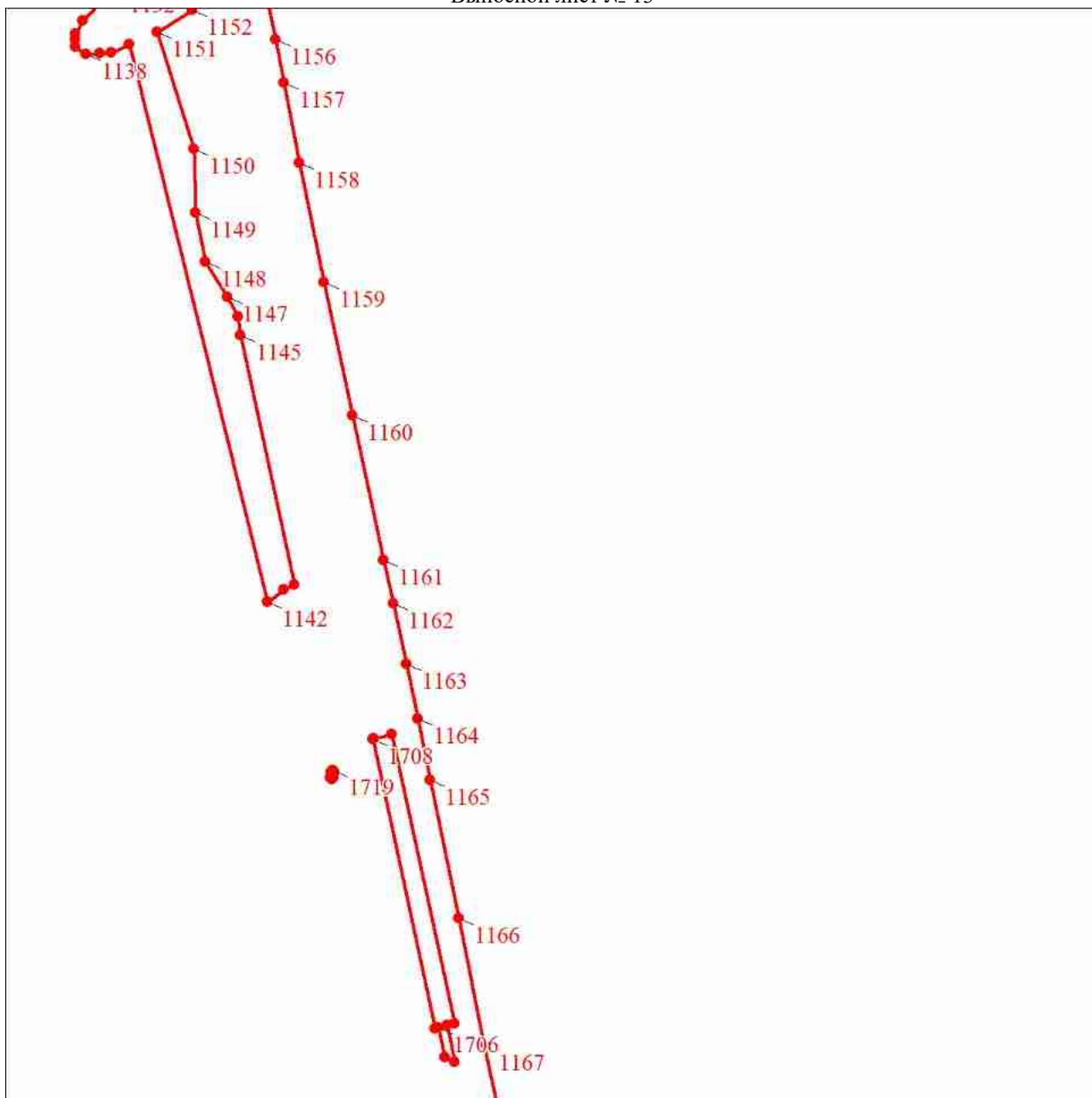
Выносной лист № 12



Масштаб 1:5000

Используемые условные знаки и обозначения:

Условные обозначения представлены на листе 86



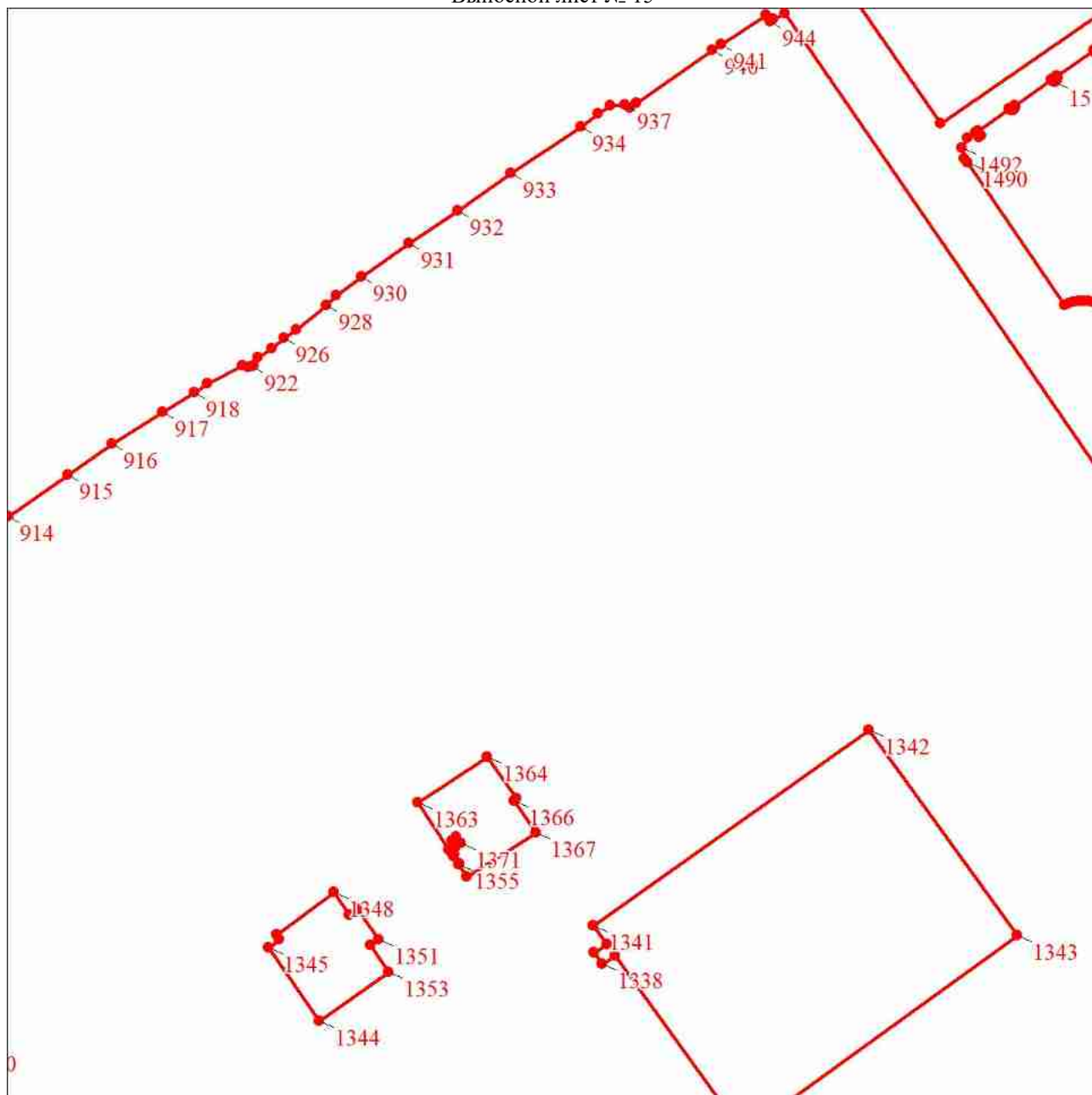
Масштаб 1:5000

Используемые условные знаки и обозначения:

Условные обозначения представлены на листе 86

План границ объекта

Выносной лист № 15



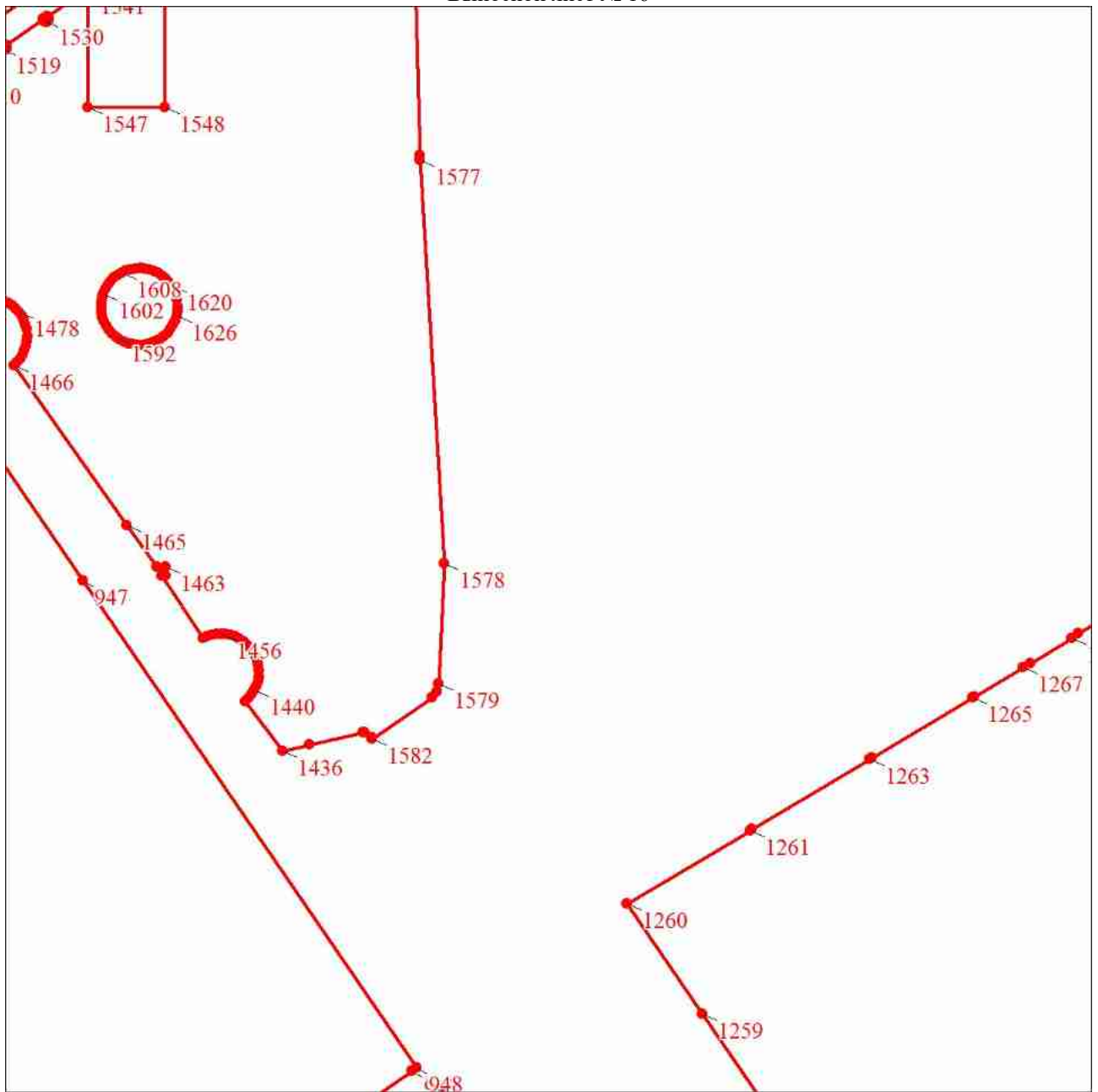
Масштаб 1:5000

Используемые условные знаки и обозначения:

Условные обозначения представлены на листе 86

План границ объекта

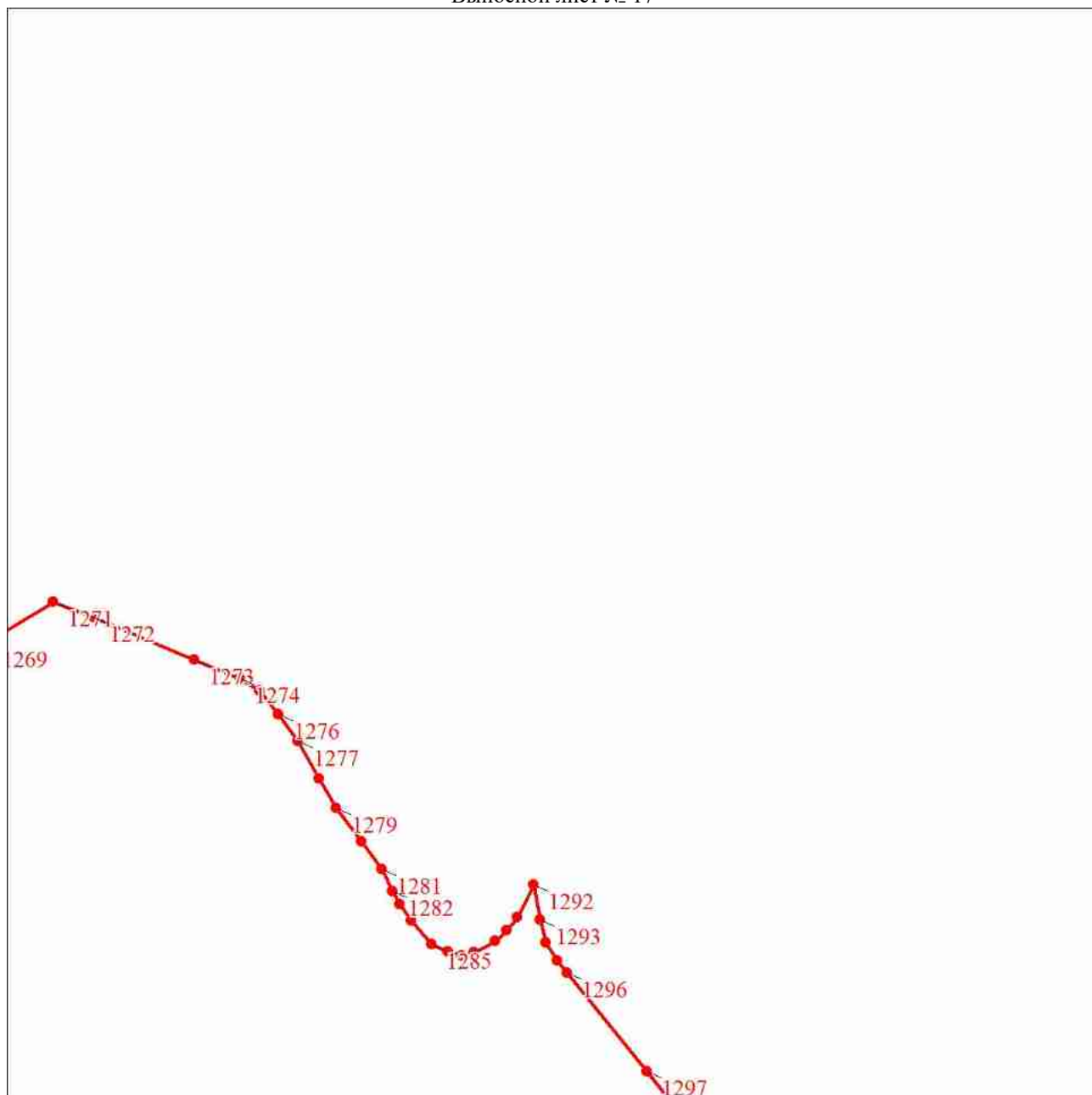
Выносной лист № 16



Масштаб 1:5000

Используемые условные знаки и обозначения:

Условные обозначения представлены на листе 86



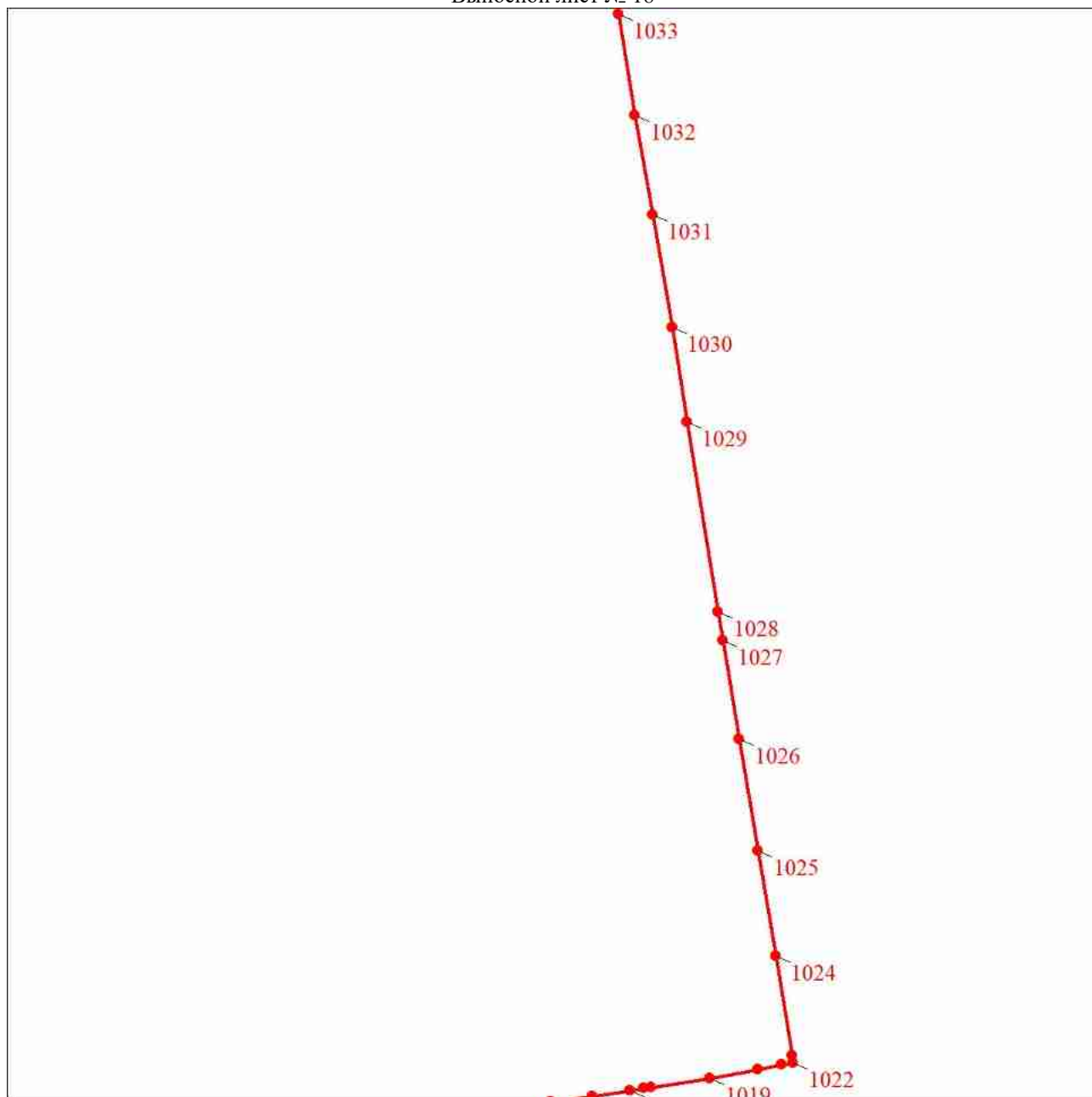
Масштаб 1:5000

Используемые условные знаки и обозначения:

Условные обозначения представлены на листе 86

План границ объекта

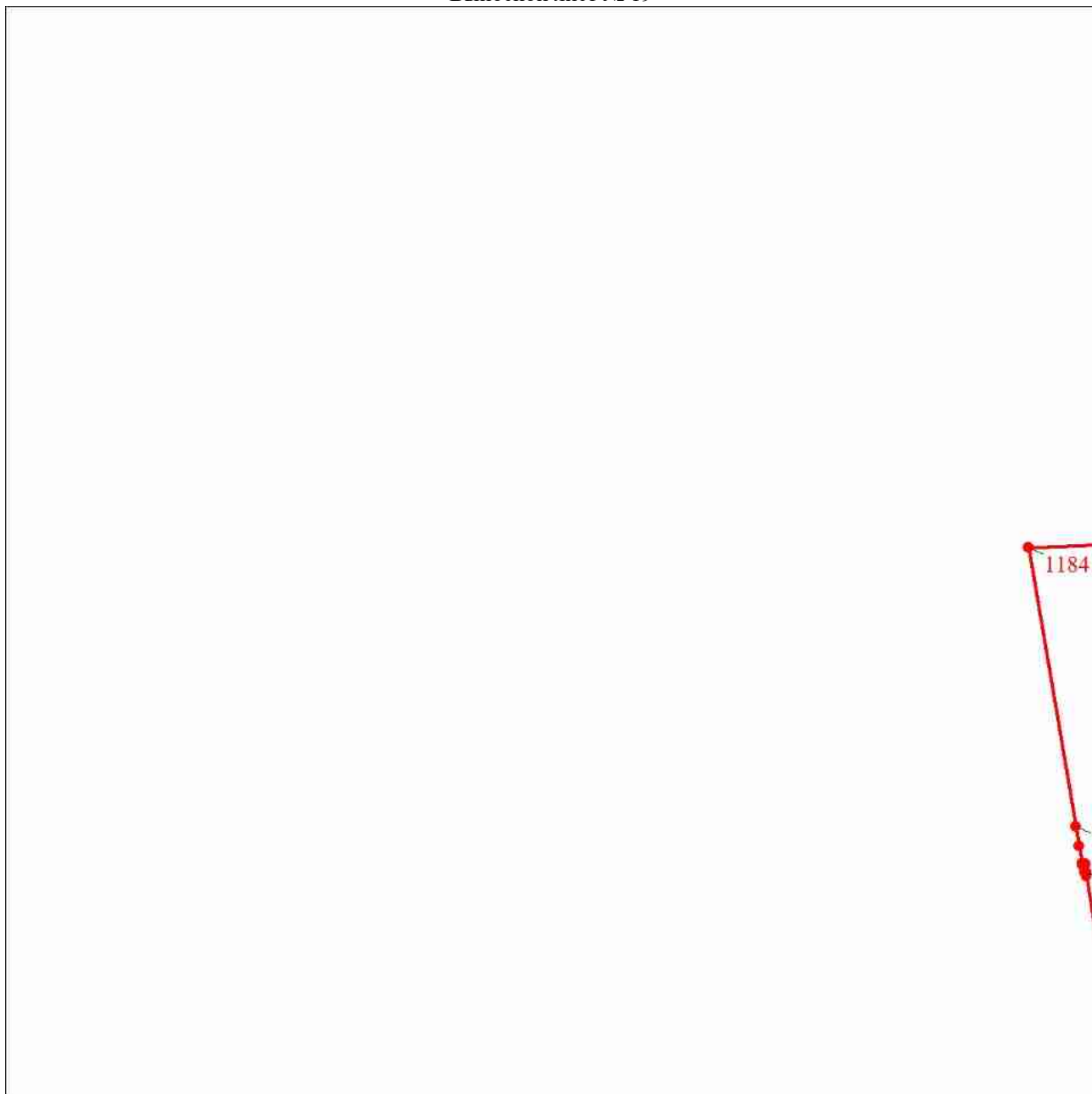
Выносной лист № 18



Масштаб 1:5000

Используемые условные знаки и обозначения:

Условные обозначения представлены на листе 86



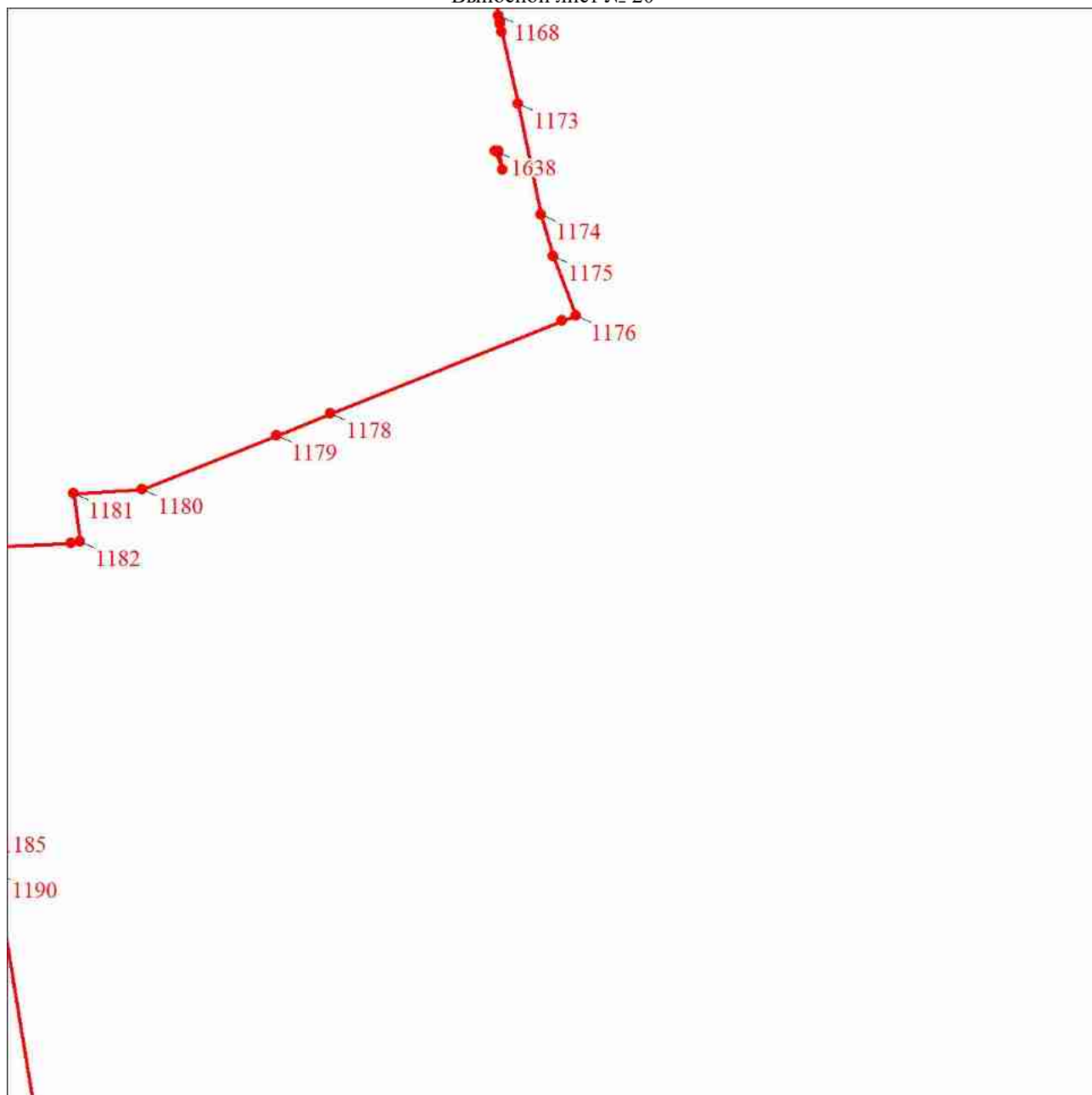
Масштаб 1:5000

Используемые условные знаки и обозначения:

Условные обозначения представлены на листе 86

План границ объекта

Выносной лист № 20




Масштаб 1:5000

Используемые условные знаки и обозначения:

Условные обозначения представлены на листе 86

План границ объекта

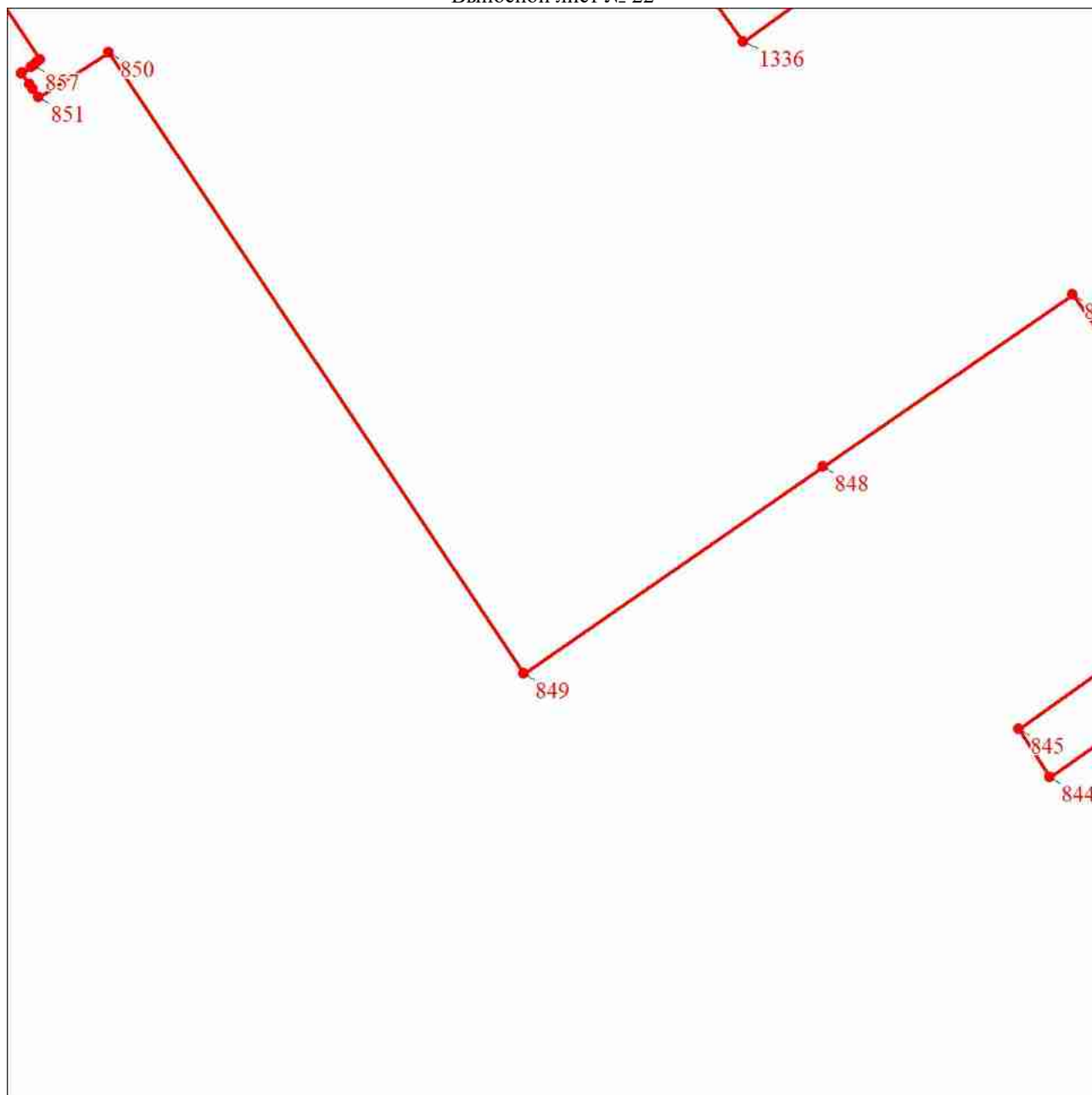
Выносной лист № 21



Масштаб 1:5000

Используемые условные знаки и обозначения:

Условные обозначения представлены на листе 86



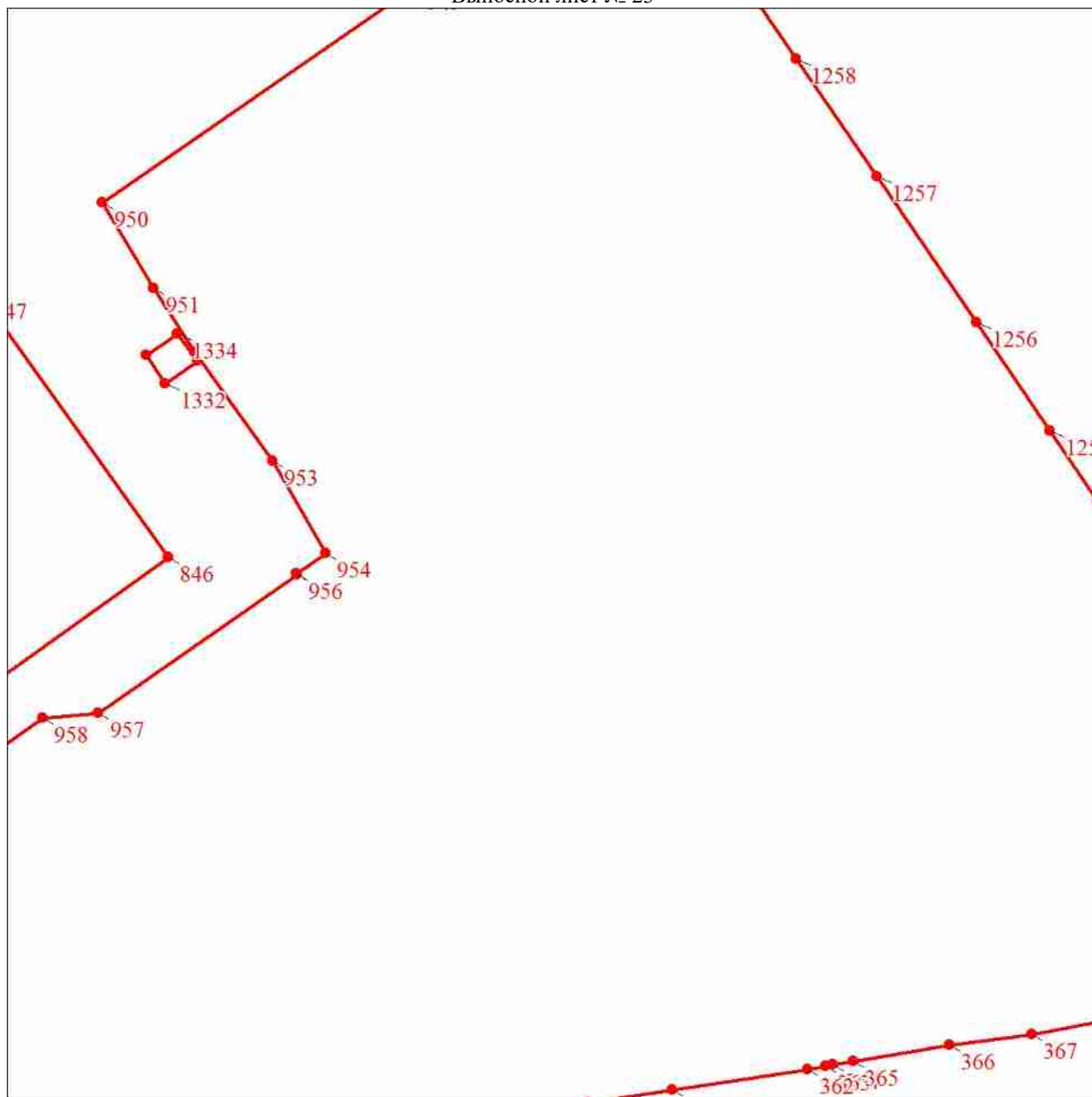
Масштаб 1:5000

Используемые условные знаки и обозначения:

Условные обозначения представлены на листе 86

План границ объекта

Выносной лист № 23



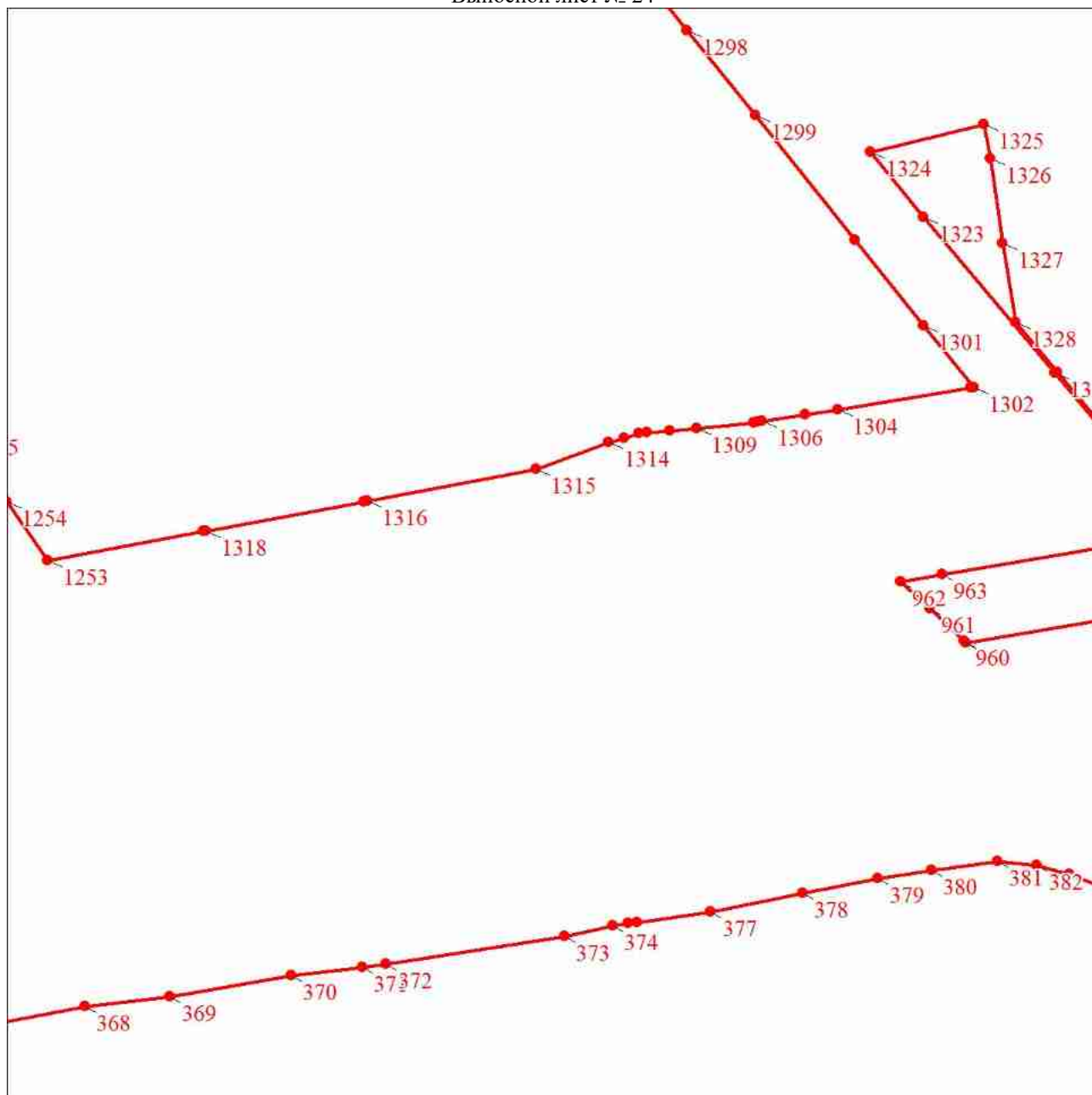
Масштаб 1:5000

Используемые условные знаки и обозначения:

Условные обозначения представлены на листе 86

План границ объекта

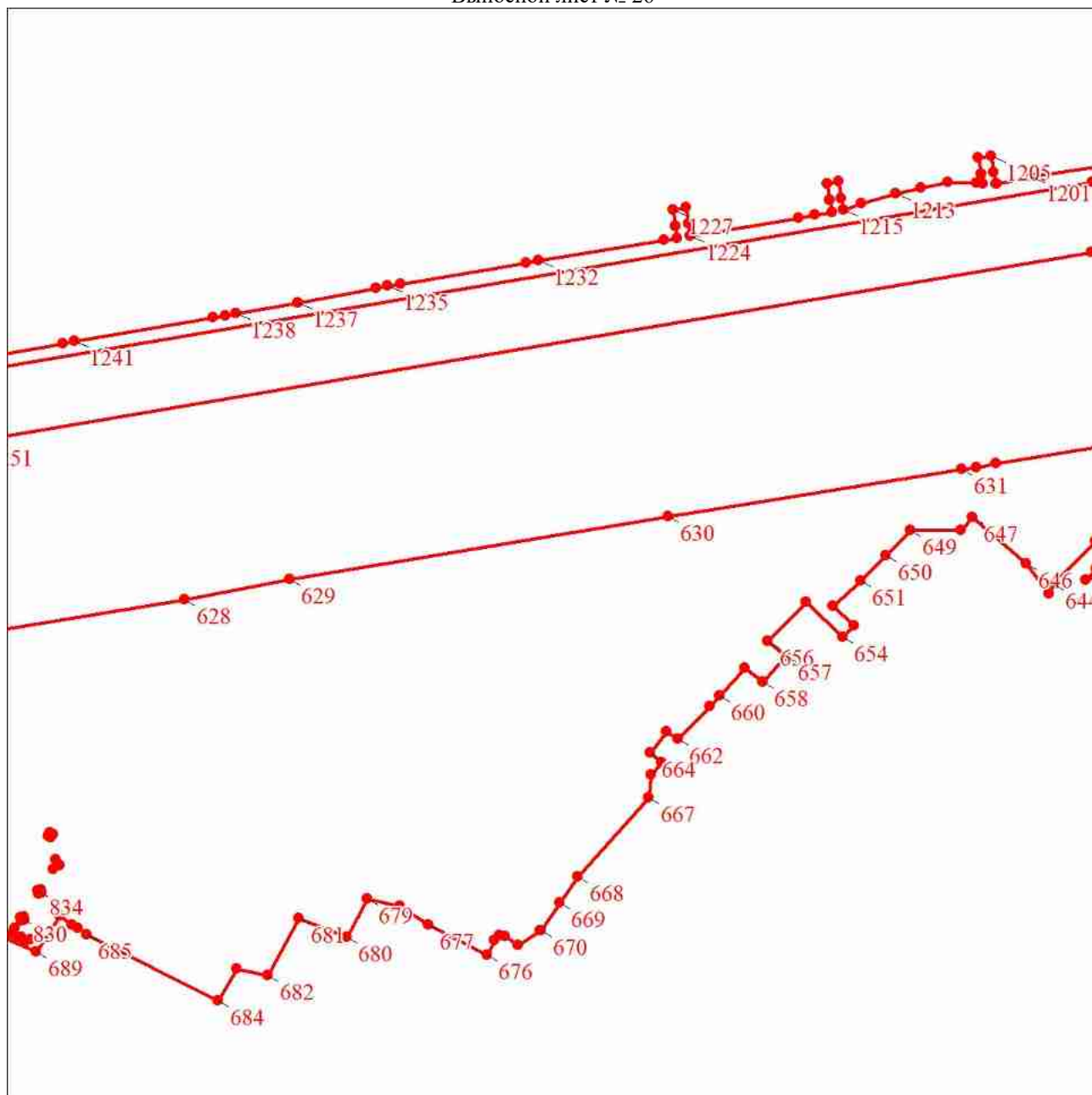
Выносной лист № 24



Масштаб 1:5000

Используемые условные знаки и обозначения:

Условные обозначения представлены на листе 86



Масштаб 1:5000

Используемые условные знаки и обозначения:

Условные обозначения представлены на листе 86



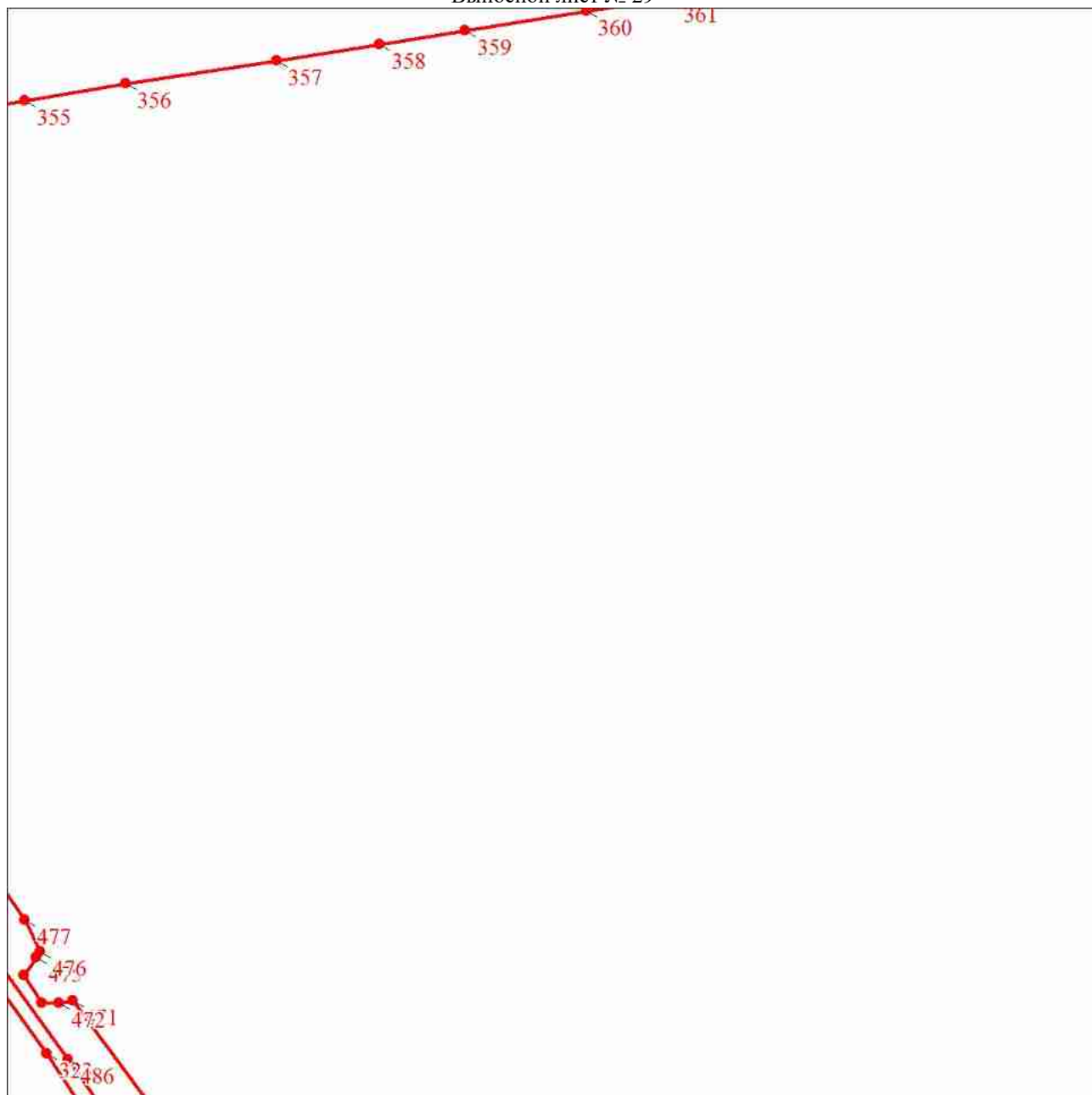
Масштаб 1:5000

Используемые условные знаки и обозначения:

Условные обозначения представлены на листе 86

План границ объекта

Выносной лист № 29



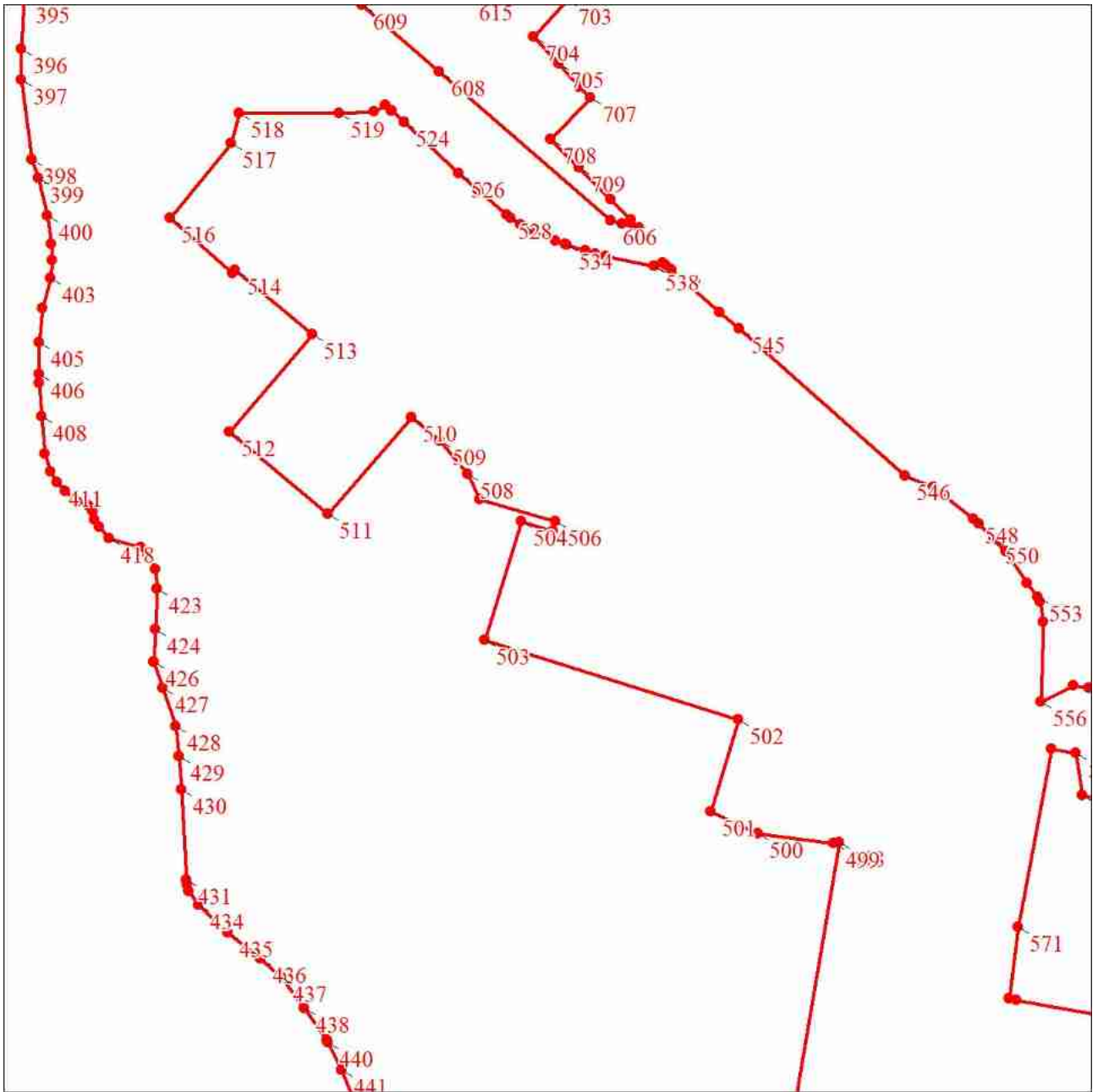
Масштаб 1:5000

Используемые условные знаки и обозначения:

Условные обозначения представлены на листе 86

План границ объекта

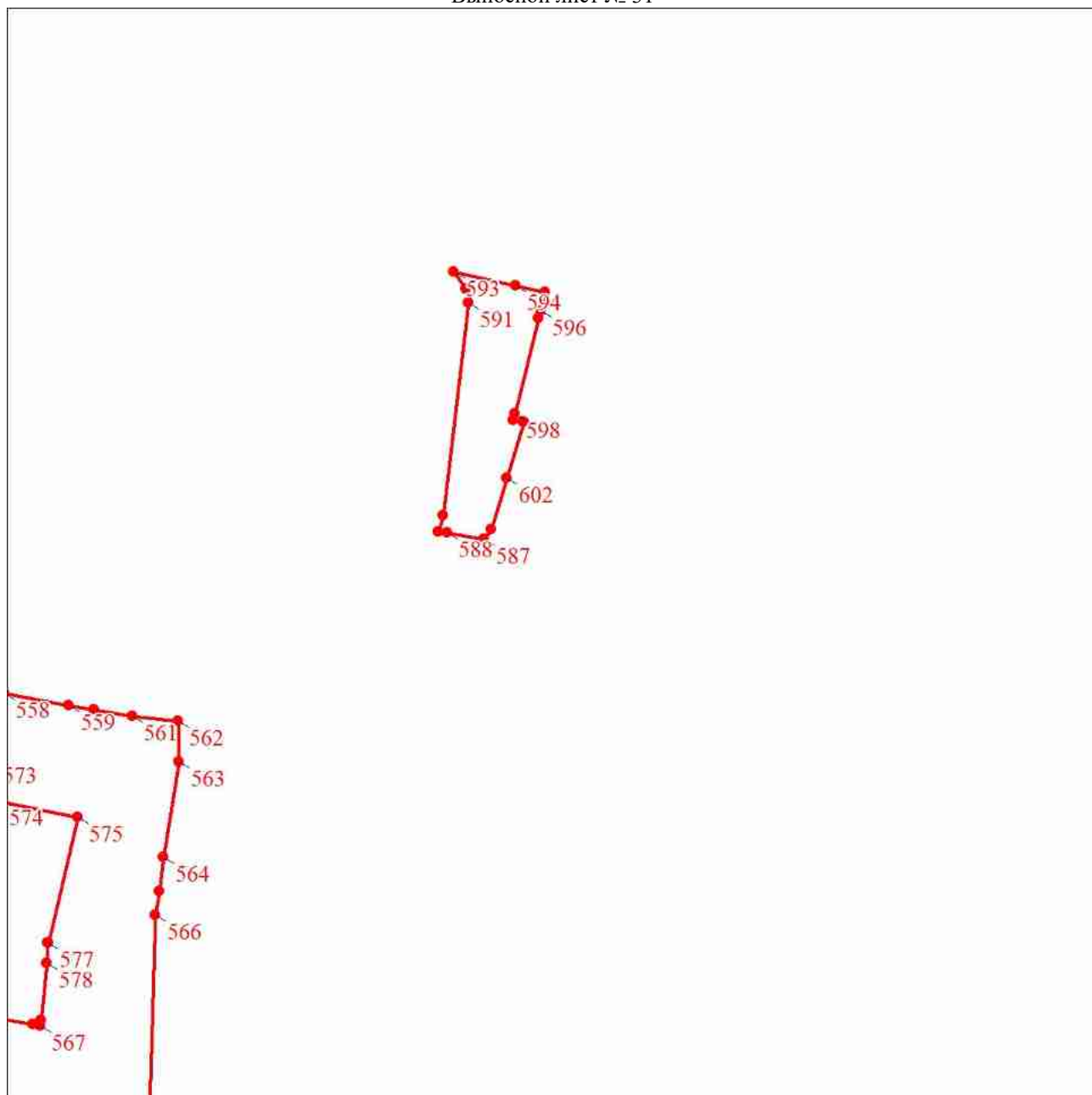
Выносной лист № 30



Масштаб 1:5000

Используемые условные знаки и обозначения:

Условные обозначения представлены на листе 86



Масштаб 1:5000

Используемые условные знаки и обозначения:

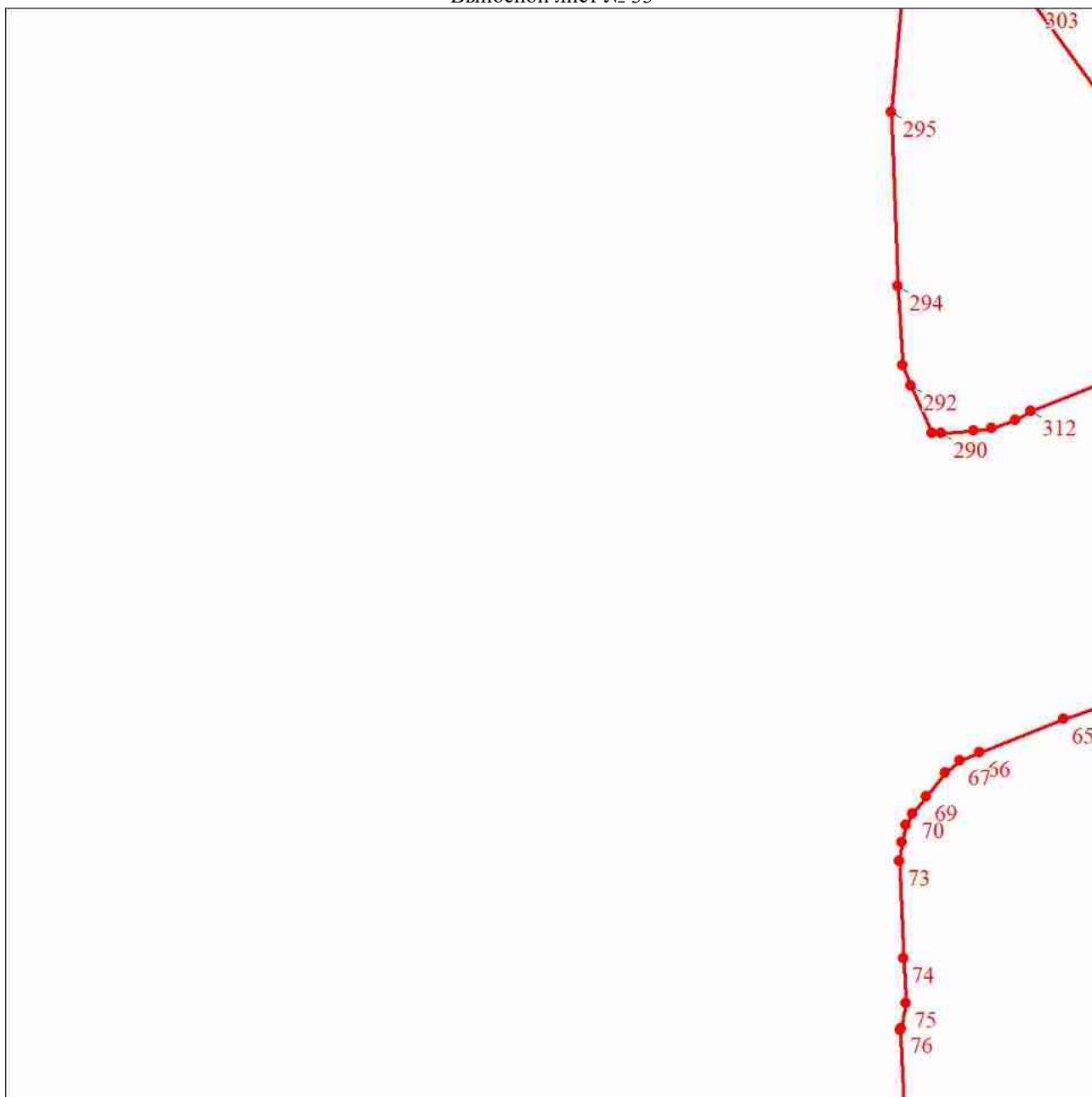
Условные обозначения представлены на листе 86

712

Масштаб 1:5000

Используемые условные знаки и обозначения:

Условные обозначения представлены на листе 86



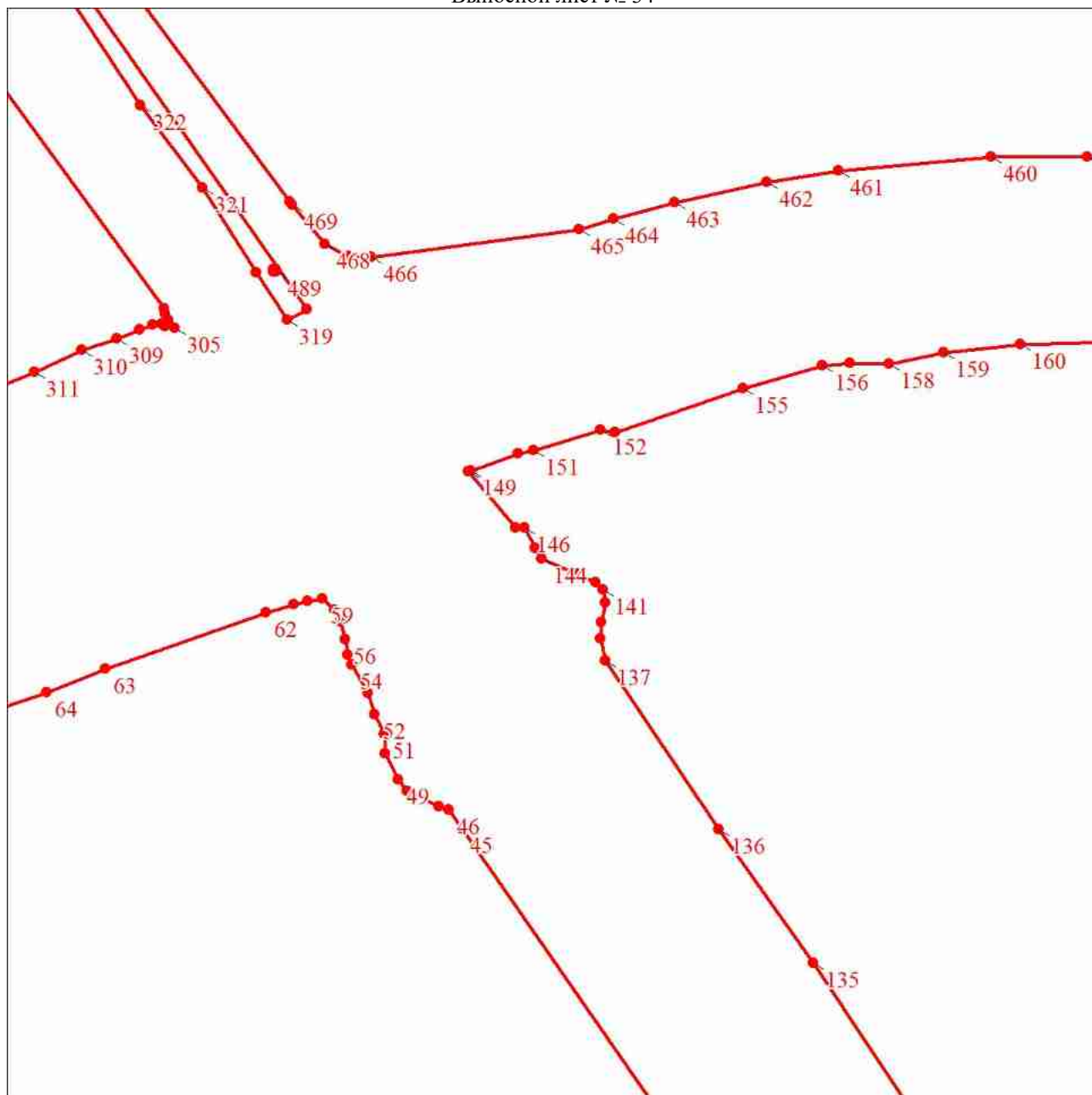
Масштаб 1:5000

Используемые условные знаки и обозначения:

Условные обозначения представлены на листе 86

План границ объекта

Выносной лист № 34



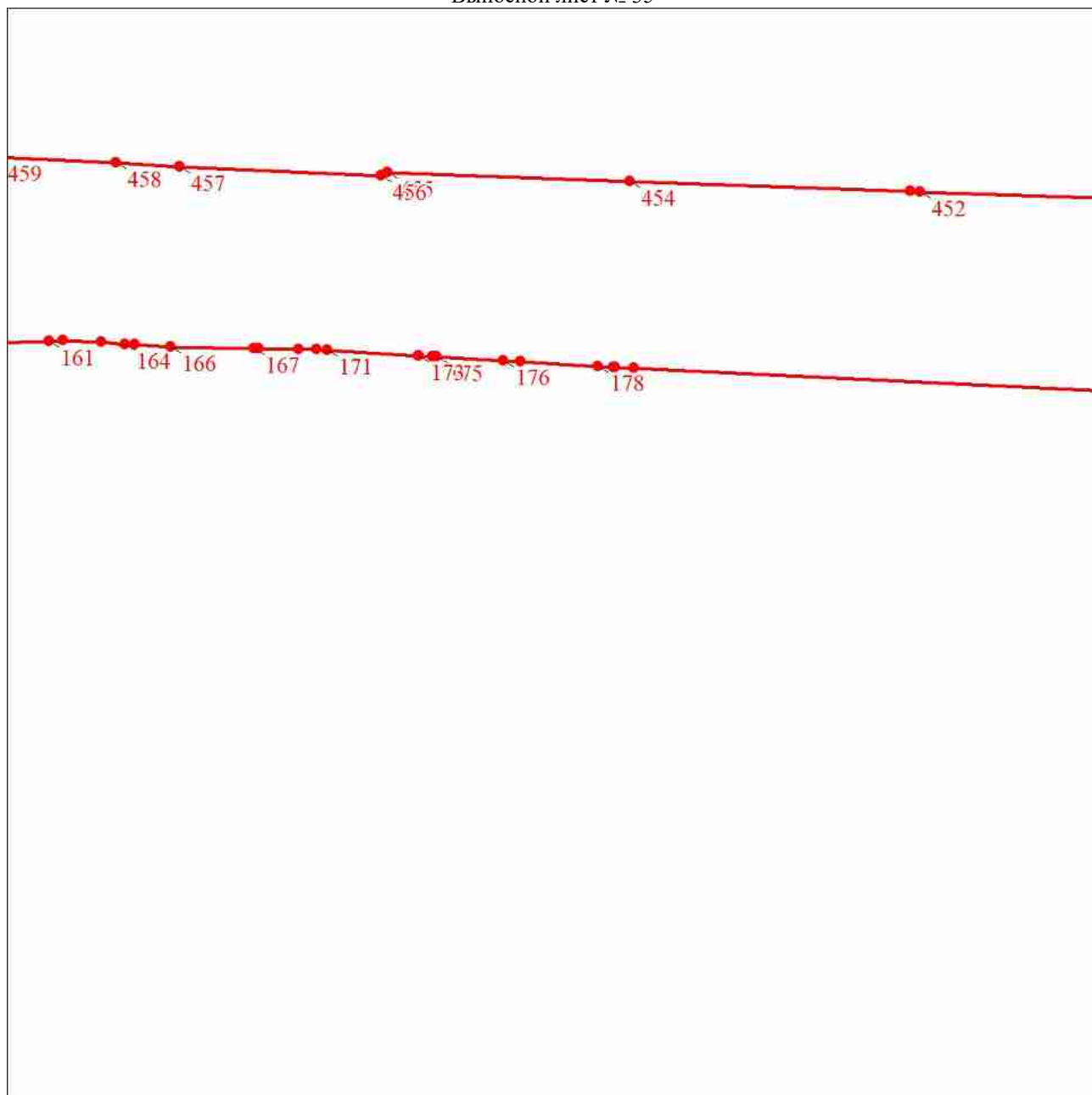
Масштаб 1:5000

Используемые условные знаки и обозначения:

Условные обозначения представлены на листе 86

План границ объекта

Выносной лист № 35



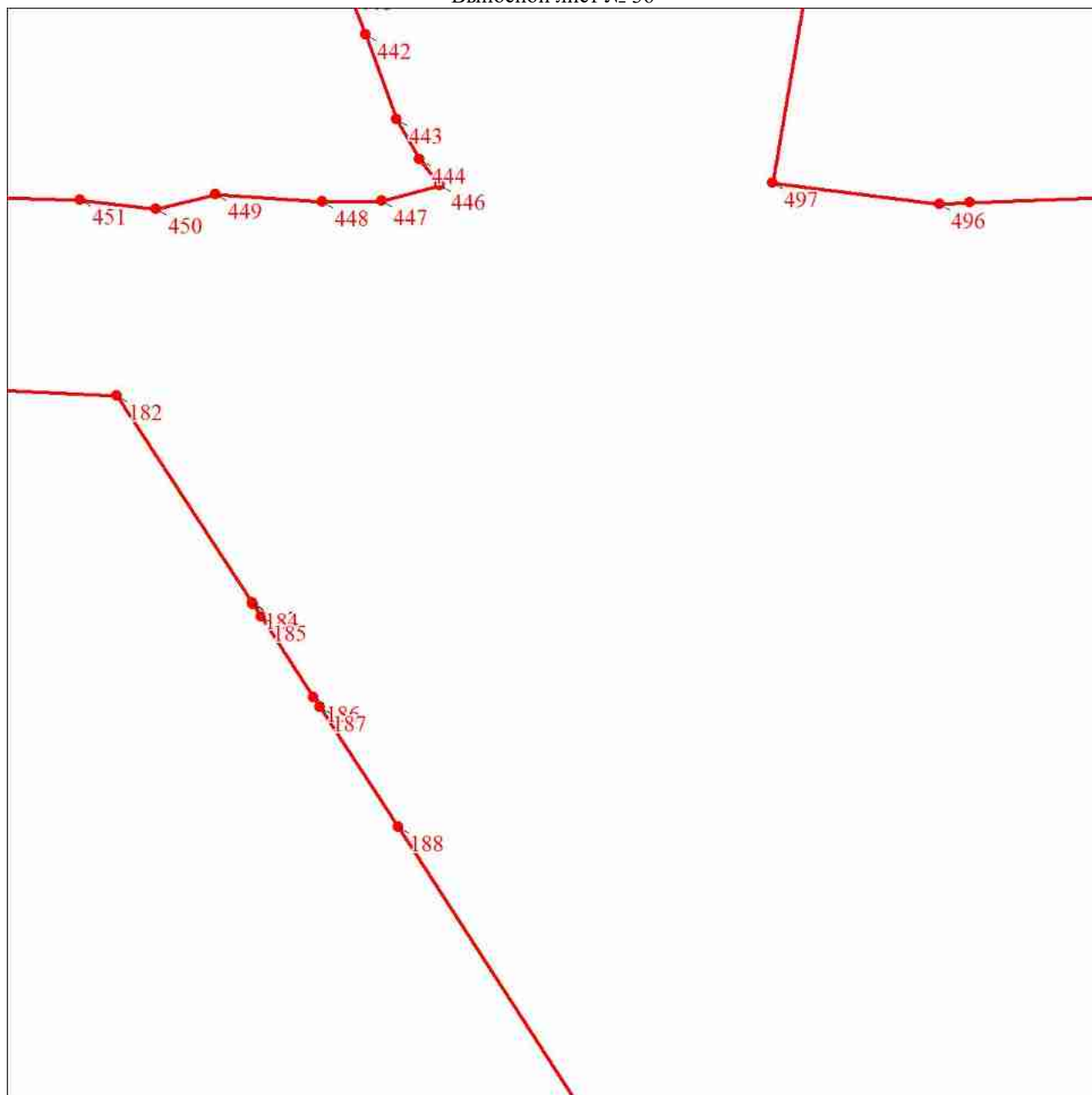
Масштаб 1:5000

Используемые условные знаки и обозначения:

Условные обозначения представлены на листе 86

План границ объекта

Выносной лист № 36



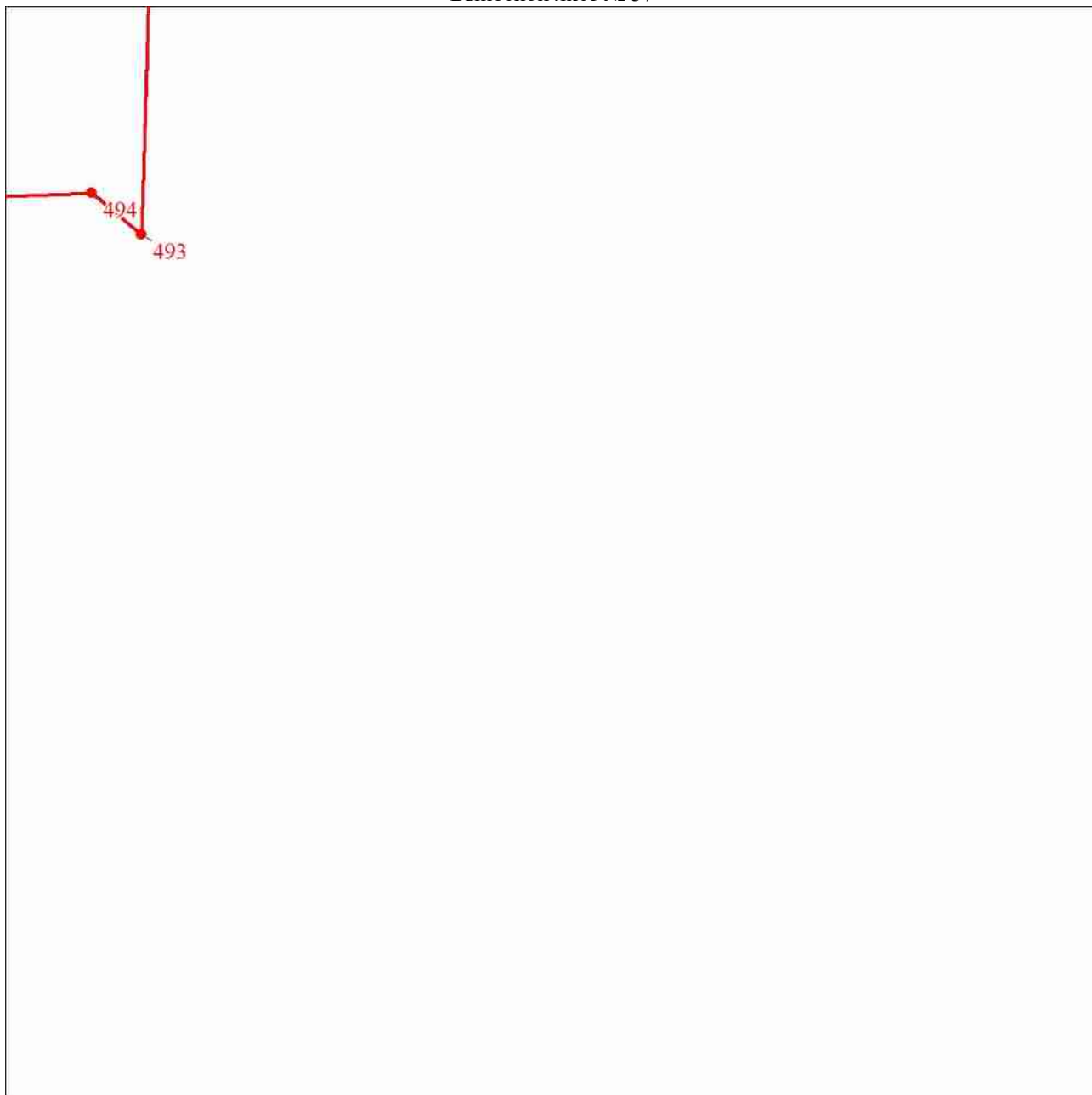
Масштаб 1:5000

Используемые условные знаки и обозначения:

Условные обозначения представлены на листе 86

План границ объекта

Выносной лист № 37



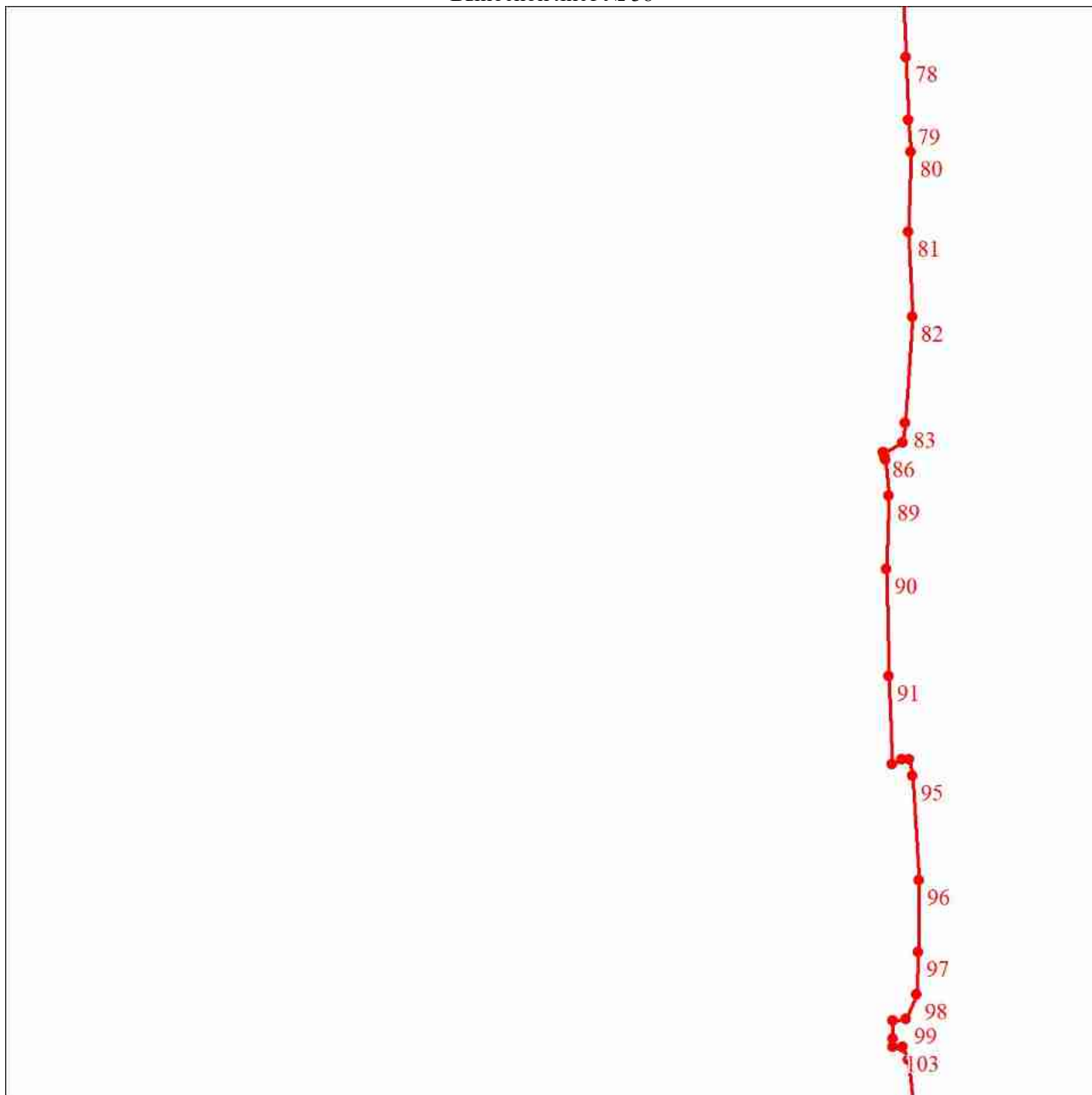
Масштаб 1:5000

Используемые условные знаки и обозначения:

Условные обозначения представлены на листе 86

План границ объекта

Выносной лист № 38



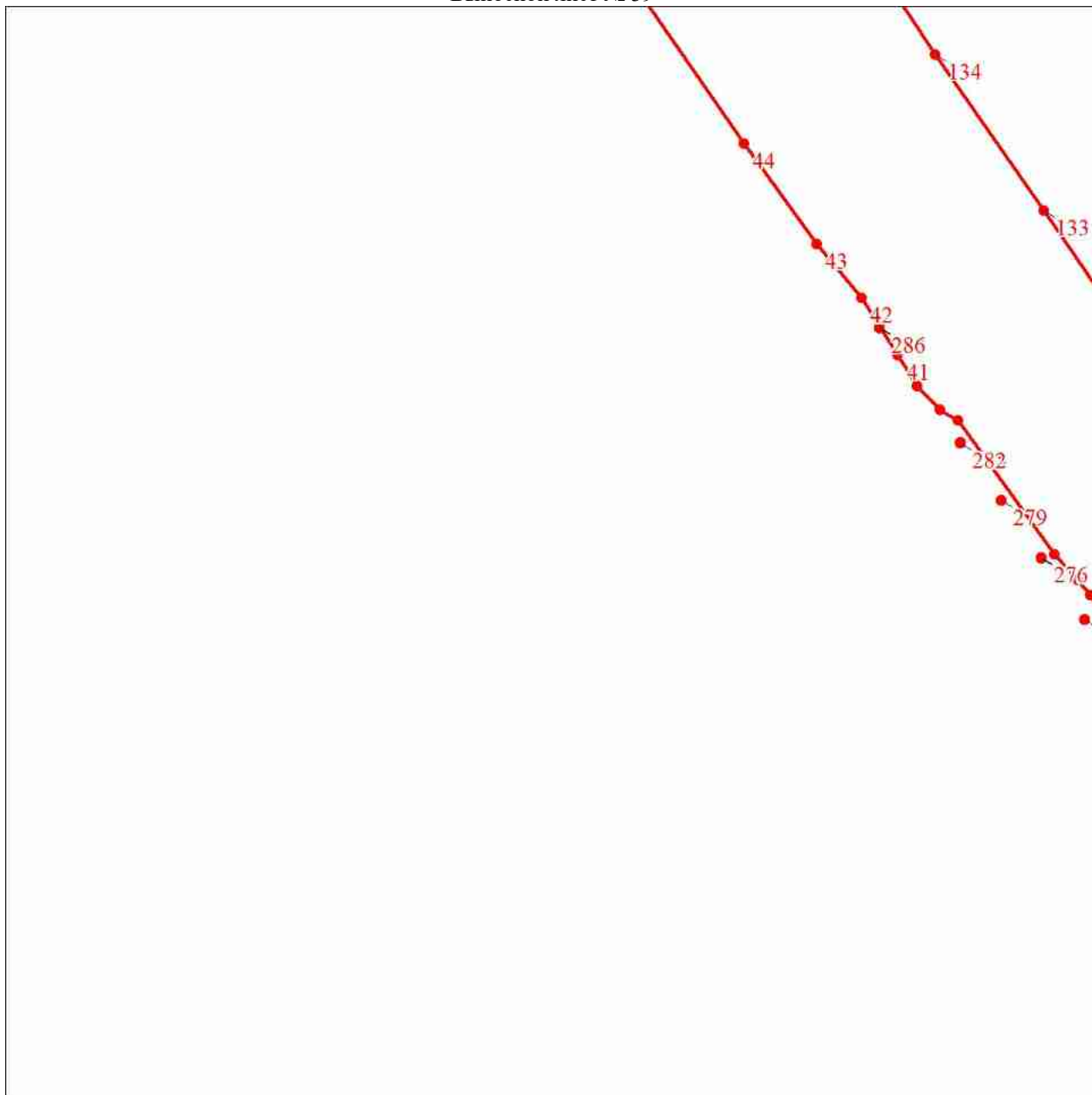
Масштаб 1:5000

Используемые условные знаки и обозначения:

Условные обозначения представлены на листе 86

План границ объекта

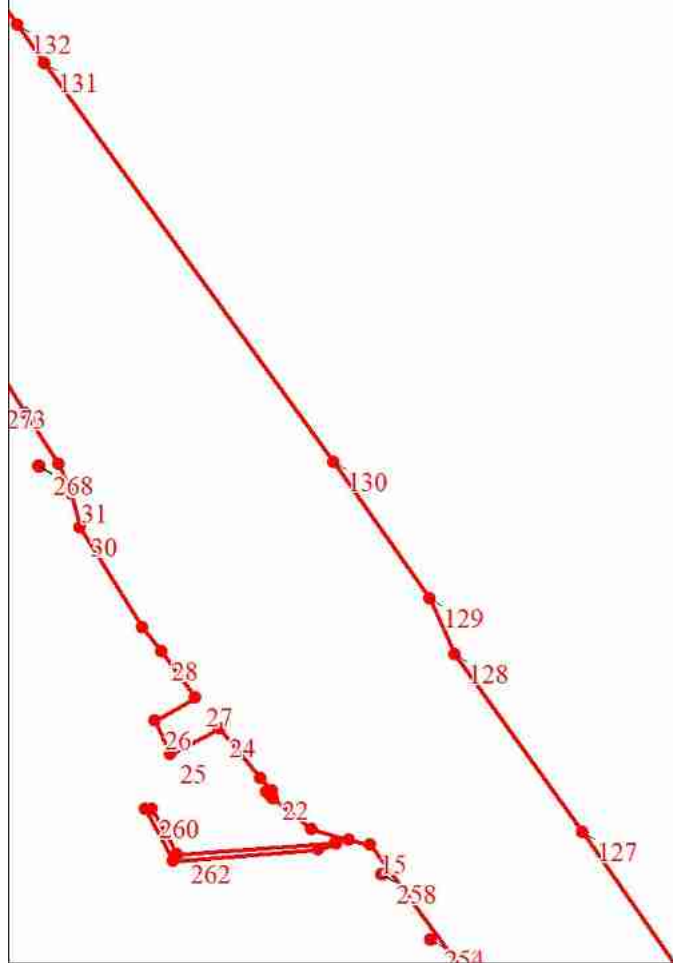
Выносной лист № 39



Масштаб 1:5000

Используемые условные знаки и обозначения:

Условные обозначения представлены на листе 86




Масштаб 1:5000

Используемые условные знаки и обозначения:

Условные обозначения представлены на листе 86

План границ объекта

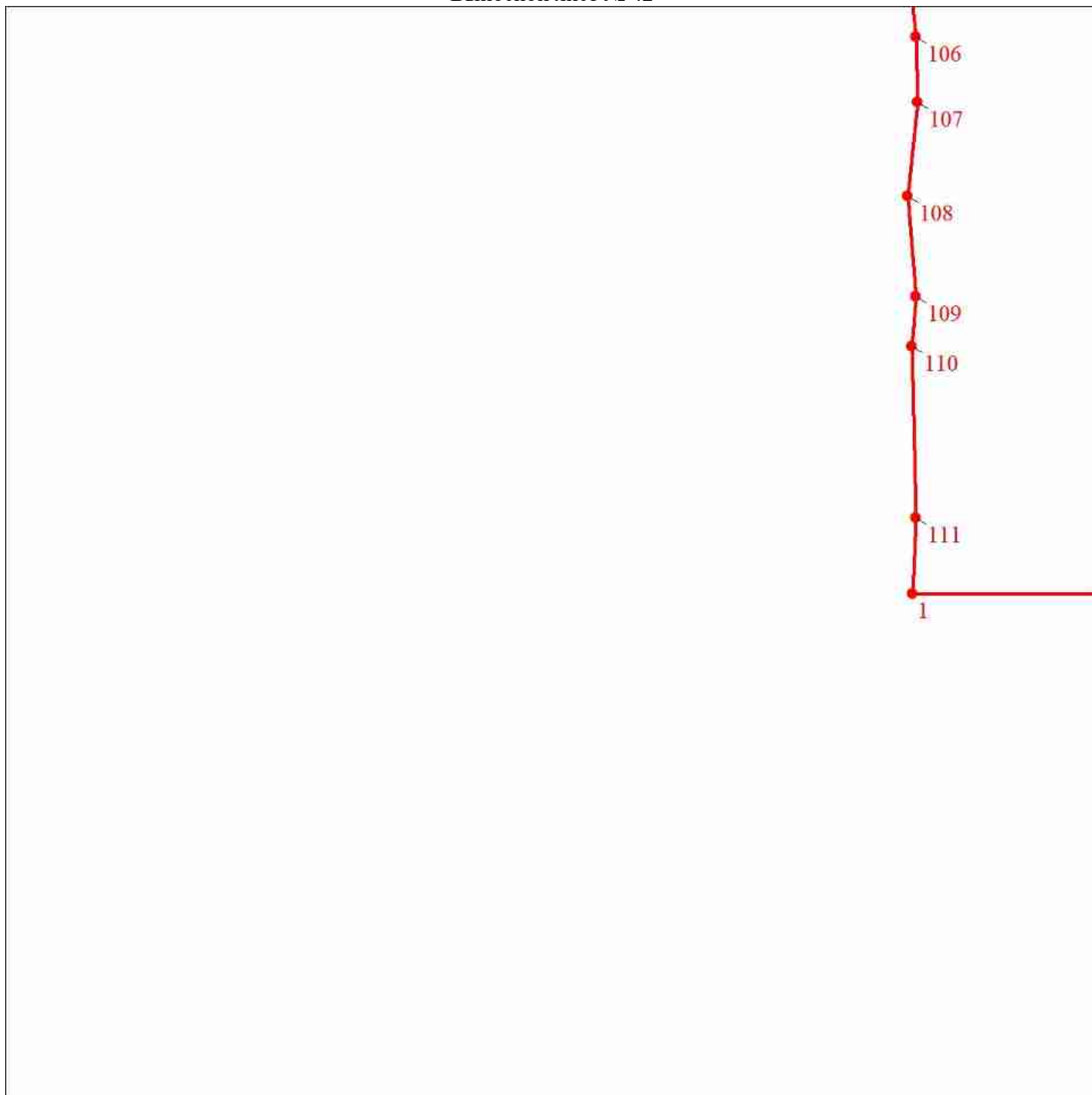
Выносной лист № 41



Масштаб 1:5000

Используемые условные знаки и обозначения:

Условные обозначения представлены на листе 86



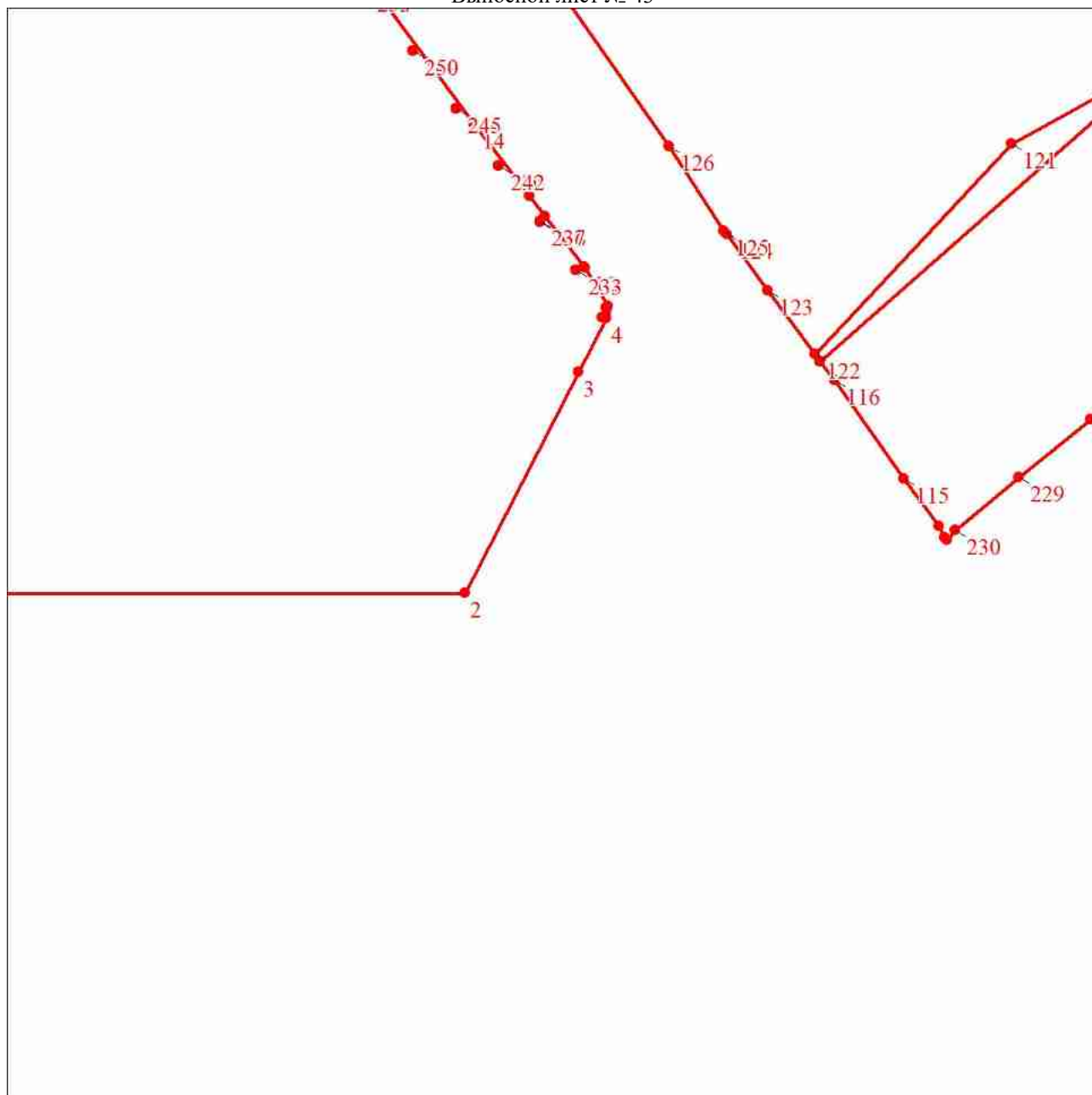
Масштаб 1:5000

Используемые условные знаки и обозначения:

Условные обозначения представлены на листе 86

План границ объекта

Выносной лист № 43




Масштаб 1:5000

Используемые условные знаки и обозначения:

Условные обозначения представлены на листе 86

План границ объекта

Выносной лист № 44



Масштаб 1:5000

Используемые условные знаки и обозначения:

Условные обозначения представлены на листе 86

Текстовое описание местоположения границ объекта		
Прохождение границы		Описание прохождения границы
от точки	до точки	
1	2	3
-	-	-