**Общество с ограниченной ответственностью**
**«МРК-С»**
Российская Федерация, 443029, г. Самара, ул. Губанова, д.15
ОКПО 96380562, ОГРН 1066311047692, ИНН/КПП 6311088471/631901001
Тел.: (846) 245-45-80; (846) 245-45-23, (846) 245-45-39, факс: (846) 245-45-80
e-mail: samaramrks@mail.ru , сайт: www.mrk-s.ru

Свидетельство СРО № 0965-01/П-176 от 29.06.2017 г.

# Документация по планировке территории (проект планировки территории, содержащий проект межевания территории) по объекту:

**«Участок магистрального нефтепродуктопровода «Уфа-Западное направление» проходящего по Самарской области, DN500, 448,9-451,7км, 474,98-478,6км, 482,28-482,7км, 484-484,3км, 489,91-490,08км, 491,2-514,3км. Туймазинское НУ. Реконструкция»**

**Титул объекта:**
**«Участок магистрального нефтепродуктопровода «Уфа-Западное направление» проходящего по Самарской области, DN500, 448,9-451,7км, 474,98-478,6км, 482,28-482,7км, 484-484,3км, 489,91-490,08км, 491,2-514,3км. Туймазинское НУ. Реконструкция»**

**Приволжский федеральный округ, Самарская область,**
**Волжский, Кинельский районы, г.о. Кинель**

**Том 7.**
Материалы по обоснованию проекта межевания территории

Генеральный директор ООО «МРК-С»

_____ С.И. Мялькин
«_____»_____2022 г.

**2022 г.**

| РЕГИСТРАЦИОННАЯ КАРТОЧКА ПРОЕКТА | | |
|---|---|---|
| **1.** | **Адрес строительства** | Приволжский федеральный округ, Самарская область, Волжский, Кинельский районы, г.о. Кинель |
| **2.** | **Наименование объекта** | «Участок магистрального нефтепродуктопровода «Уфа-Западное направление» проходящего по Самарской области, DN500, 448,9-451,7км, 474,98-478,6км, 482,28-482,7км, 484-484,3км, 489,91-490,08км, 491,2-514,3км. Туймазинское НУ. Реконструкция» |
| **3.** | **Основание для разработки документации по планировке территории** | Приказ АО «Транснефть - Урал» № 3406 от 22.12.2021 г. «О подготовке документации по планировке территории» |
| **4.** | **Заказчик** | АО «Транснефть – Урал»<br>Тел.: (347) 279-25-25, 273-92-16 |
| **5.** | **Проектная организация** | ООО «МРК-С»<br>Тел.: (846) 245-45-80; 245-45-23, 245-45-39 |
| **6.** | **Вид разрабатываемой документации по планировке территории** | Проект планировки территории, содержащий проект межевания территории |
| **7.** | **Наименование планируемых работ в отношении проектируемого объекта** | Реконструкция |
| **8.** | **Общая площадь земельных участков под размещение объекта** | 171,2875 га |
| **9.** | **Намечаемые сроки строительства** | 2024-2025 гг. |
| **10.** | **Авторы проекта** | Заместитель директора Ю.А. Зайцева<br>Главный инженер проекта А.А. Сидоров<br>Главный специалист Е.Р. Фомичева<br>Инженер землеустроитель Т.Н. Спирина<br>Инженер-землеустроитель А.В. Уткина |

# СПИСОК УЧАСТНИКОВ ПРОЕКТИРОВАНИЯ

| | |
|---|---|
| Заместитель директора ООО «МРК-С» | Ю.А. Зайцева |
| Главный инженер проекта ООО «МРК-С» | А.А. Сидоров |
| Главный специалист ООО «МРК-С» | Е.Р. Фомичева |
| Инженер землеустроитель ООО «МРК-С» | Т.Н. Спирина |
| Инженер-землеустроитель ООО «МРК-С» | А.В. Уткина |

## СОСТАВ ПРОЕКТА

| №№ п/п | Наименование | Масштаб |
|---|---|---|
| **Том 1. Основная часть проекта планировки территории. Положение о размещении объекта трубопроводного транспорта** | | |
| 1 | Сведения о размещении объекта на территории | - |
| **Том 2. Основная часть проекта планировки территории. Графическая часть.** | | |
| 1 | Чертеж красных линий | Не требуется |
| | Приложение: Перечень координат характерных точек красных линий | - |
| 2 | Чертеж границ зон планируемого размещения линейных объектов | 1:200000, 1:2000, 1:1000 |
| | Приложение 1. Перечень координат характерных точек границ зон планируемого размещения линейных объектов | - |
| | Приложение 2. Перечень координат характерных точек границ зон планируемого размещения демонтажа | - |
| | Приложение 3. Перечень координат характерных точек границ зон планируемого размещения временных зданий и сооружений | - |
| 3 | Чертеж границ зон планируемого размещения линейных объектов, подлежащих переносу (переустройству) из зон планируемого размещения линейных объектов | Не требуется |
| **Том 3. Материалы по обоснованию проекта планировки территории. Пояснительная записка** | | |
| 1 | Исходная разрешительная документация | - |
| | Обоснование размещения проектируемого объекта | - |
| 3 | Предложения по внесению изменений и дополнений в документы территориального планирования и правила землепользования и застройки | - |
| 4 | Сведения о пересечениях проектируемого объекта с другими объектами капитального строительства | - |
| 5 | Состав материалов и результаты инженерных изысканий | - |
| **Том 4. Материалы по обоснованию проекта планировки территории. Графическая часть** | | |
| 1 | Схема расположения элементов планировочной структуры (территорий, занятых линейными объектами и (или) предназначенных для размещения линейных объектов) | 1:200000, 1:25000 |
| 2 | Схема использования территории в период подготовки проекта планировки территории | 1:200000, 1:2000, 1:1000 |
| 3 | Схема организации улично-дорожной сети и движения транспорта | Не требуется (п. 21 Постановление Правительства РФ от 12 мая 2017 г. № 564) |
| 4 | Схема вертикальной планировки территории, инженерной подготовки и инженерной защиты территории | Не требуется Приказ Минстроя России от 25.04.2017 № 740/пр |

| | | |
|---|---|---|
| 5 | Схема границ территорий объектов культурного наследия | Не требуется (п. 23 Постановление Правительства РФ от 12 мая 2017 г. № 564) |
| 6 | Схема границ зон с особыми условиями использования территорий, особо охраняемых природных территорий, лесничеств | 1:200000, 1:2000, 1:1000 |
| | Приложение: Перечень координат характерных точек границ зон с особыми условиями использования территорий проектируемых объектов | - |
| 7 | Схема границ территорий, подверженных риску возникновения чрезвычайных ситуаций природного и техногенного характера (пожар, взрыв, химическое, радиоактивное заражение, затопление, подтопление, оползень, карсты, эрозия и т.д.) | 1:200000, 1:2000, 1:1000 |
| 8 | Схема конструктивных и планировочных решений | 1:200000, 1:2000, 1:1000 |
| **Том 5. Основная часть проекта межевания территории. Текстовая часть** | | |
| 1 | Текстовая часть проекта межевания территории | - |
| **Том 6. Основная часть проекта межевания территории. Графическая часть.** | | |
| 1 | Чертеж межевания территории | 1:200000, 1:2000, 1:1000 |
| 2 | Приложение: Перечень координат характерных точек образуемых земельных участков и/или частей земельных участков | - |
| **Том 7. Материалы по обоснованию проекта межевания территории** | | |
| 1 | Пояснительная записка | - |
| 2 | Чертеж по обоснованию проекта межевания территории | 1:200000, 1:2000, 1:1000 |
| | Приложение. Перечень координат характерных точек границ зон публичного сервитута | - |

# СОДЕРЖАНИЕ


| Наименование | | | Стр. |
|---|---|---|---|
| **Проект планировки территории** | | | |
| **Том 1. Основная часть проекта планировки территории. Положение о размещении объектов трубопроводного транспорта** | | | |
| 1 | Сведения о размещении объекта на территории | | 11 |
| 1.1 | Наименование, основные характеристики (категория, протяженность, проектная мощность, пропускная способность, грузонапряженность, интенсивность движения) и назначение планируемых для размещения линейных объектов (в том числе до реконструкции), а также линейных объектов, подлежащих реконструкции в связи с изменением их местоположения | | 11 |
| 1.2 | Сведения об основных положениях документов территориального планирования, предусматривающего размещение линейных объектов | | 24 |
| 1.3 | Перечень субъектов Российской Федерации, перечень муниципальных районов, городских округов в составе субъектов Российской Федерации, перечень поселений, населенных пунктов, внутригородских территорий городов федерального значения, на территориях которых устанавливаются зоны планируемого размещения линейных объектов | | 25 |
| 1.4 | Номера кадастровых кварталов, на которых предполагается размещение объекта | | 25 |
| 1.5 | Перечень конструктивных элементов и объектов капитального строительства (ОКС), являющихся неотъемлемой технологической частью проектируемого линейного объекта | | 27 |
| 1.6. | Предельные параметры разрешенного строительства, реконструкции ОКС, входящих в состав линейных объектов в границах зон их планируемого размещения | | 27 |
| | 1.6.1 | Предельное количество этажей и (или) предельная высота объектов капитального строительства, входящих в состав линейных объектов, в границах зон их планируемого размещения | 29 |
| | 1.6.2 | Максимальный процент застройки каждой зоны планируемого размещения ОКС, входящих в состав линейных объектов, определяемый как отношение площади зоны планируемого размещения ОКС, входящего в состав линейного объекта, которая может быть застроена, ко всей площади этой зоны | 30 |
| | 1.6.3 | Минимальные отступы от границ земельных участков в целях определения мест допустимого размещения ОКС, которые входят в состав линейных объектов и за пределами которых запрещено строительство таких объектов, в границах каждой зоны планируемого размещения объектов капитального строительства, входящих в состав линейных объектов | 30 |
| 1.7 | Требования к архитектурным решениям ОКС, входящих в состав линейных объектов, в границах каждой зоны планируемого размещения таких объектов, расположенной в границах территории исторического поселения федерального или регионального значения, с указанием: | | 30 |
| | 1.7.1 | Требований к цветовому решению внешнего облика таких объектов | 30 |
| | 1.7.2 | Требований к строительным материалам, определяющим внешний облик таких объектов | 31 |
| | 1.7.3 | Требований к объемно-пространственным, архитектурно-стилистическим и иным характеристикам таких объектов, влияющим на их внешний облик и (или) на композицию, а также на силуэт застройки исторического поселения | 31 |
| 1.8. | Информация о необходимости осуществления мероприятий по защите сохраняемых ОКС (здание, строение, сооружение, объекты, строительство которых не завершено), существующих и строящихся на момент подготовки проекта планировки территории, | | 32 |

| | | |
|---|---|---|
| | а также ОКС, планируемых к строительству в соответствии с ранее утвержденной документацией по планировке территории, от возможного негативного воздействия в связи с размещением линейных объектов | |
| 1.9. | Информация о необходимости осуществления мероприятий по сохранению объектов культурного наследия от возможного негативного воздействия в связи с размещением линейных объектов | 34 |
| 1.10 | Информация о необходимости осуществления мероприятий по охране окружающей среды | 34 |
| 1.11 | Информация о необходимости осуществления мероприятий по защите территории от чрезвычайных ситуаций природного и техногенного характера, в том числе по обеспечению пожарной безопасности и гражданской обороне | 50 |
| 1.12 | Характеристика планируемого развития территории, включая | 63 |
| | 1.12.1 Сведения о территориях общего пользования, в случае их образования | 63 |
| | 1.12.2 Сведения об устанавливаемом виде разрешенного использования территории земельных участков, предназначенных для размещения проектируемого объекта (объектов) | 64 |
| | Приложение 1. Перечень координат характерных точек границ зон планируемого размещения линейных объектов | 65 |
| | Приложение 2. Перечень координат характерных точек границ зон планируемого размещения демонтажа | 79 |
| | Приложение 3. Перечень координат характерных точек границ зон планируемого размещения временных зданий и сооружений | 85 |
| **Том 2. Основная часть проекта планировки территории. Графическая часть** | | |
| 1 | Чертеж границ зон планируемого размещения линейных объектов | 11 |
| | Приложение 1. Перечень координат характерных точек границ зон планируемого размещения линейных объектов | 87 |
| | Приложение 2. Перечень координат характерных точек границ зон планируемого размещения демонтажа | 101 |
| | Приложение 3. Перечень координат характерных точек границ зон планируемого размещения временных зданий и сооружений | 107 |
| **Том 3. Материалы по обоснованию проекта планировки территории. Пояснительная записка** | | |
| 1 | Исходная разрешительная документация | 11 |
| 1.1. | Распорядительные документы (постановления, распоряжения), разрешения, технические условия, согласования в соответствии с частью 12 статьи 45 Градостроительного кодекса Российской Федерации, а также иные документы, полученные от уполномоченных государственных органов, и специализированных организаций, необходимые для разработки, согласования проектной документации и строительства проектируемого объекта (объектов) | 11 |
| 1.2 | Выписки из государственного кадастра недвижимости, в соответствии с которыми выполнены графические материалы, | 13 |
| 1.3 | Исходные данные, используемые при подготовке проекта планировки территории, решение о подготовке документации по планировке территории с приложением утвержденного задания | 13 |
| 2 | Обоснование размещения проектируемого объекта | 14 |
| 2.1. | Описание природно-климатических условий территории, в отношении которой разрабатывается проект планировки территории | 14 |
| 2.2. | Обоснование определения границ зон планируемого размещения линейных объектов | 28 |
| 2.3. | Обоснование определения границ зон планируемого размещения линейных объектов, подлежащих реконструкции в связи с изменением их местоположения | 29 |
| 2.4. | Обоснование определения предельных параметров застройки территории в границах | 29 |

| | | |
|---|---|---|
| | зон планируемого размещения объектов капитального строительства, проектируемых в составе линейных объектов | |
| 3 | Предложения по внесению изменений и дополнений в документы территориального планирования и правила землепользования и застройки | 30 |
| 4 | Сведения о пересечениях проектируемого объекта с другими объектами капитального строительства | 31 |
| 4.1. | Ведомость пересечений границ зон планируемого размещения линейного объекта (объектов) с сохраняемыми объектами капитального строительства (здание, строение, сооружение, объект, строительство которого не завершено), существующими и строящимися на момент подготовки проекта планировки территории | 31 |
| 4.2. | Ведомость пересечений границ зон планируемого размещения линейного объекта (объектов) с объектами капитального строительства, строительство которых запланировано в соответствии с ранее утвержденной документацией по планировке территории | 91 |
| 4.3. | Ведомость пересечений границ зон планируемого размещения линейного объекта (объектов) с водными объектами (в том числе с водотоками, водоемами, болотами и т.д.). | 91 |
| 5 | Состав материалов и результаты инженерных изысканий | 93 |
| 5.1. | Программа и задание на проведение инженерных изысканий, используемые при подготовке проекта планировки территории | 95 |
| 5.2. | Документы, подтверждающие соответствие лиц, выполнивших инженерные изыскания требованиям части 2 статьи 47 Градостроительного кодекса Российской Федерации | 191 |
| 5.3. | Документ о выполненных инженерных изысканиях, содержащий материалы в текстовой форме отражающий сведения о задачах инженерных изысканий, о местоположении территории, на которой планируется осуществлять строительство, реконструкцию объекта капитального строительства, о видах, об объеме, о способах и о сроках проведения работ по выполнению инженерных изысканий в соответствии с программой инженерных изысканий, о качестве выполненных инженерных изысканий, о результатах комплексного изучения природных и техногенных условий указанной территории, в том числе о результатах изучения, оценки и прогноза возможных изменений природных и техногенных условий указанной территории применительно к объекту капитального строительства при осуществлении строительства, реконструкции такого объекта и после их завершения и о результатах оценки влияния строительства, реконструкции такого объекта на другие объекты капитального строительства | 200 |
| | Приложения.<br>Перечень приложений, включенных в раздел | 201 |
| **Том 4. Материалы по обоснованию проекта планировки территории. Графическая часть** | | |
| 1 | Схема расположения элементов планировочной структуры (территорий, занятых линейными объектами и (или) предназначенных для размещения линейных объектов) | 11 |
| 2 | Схема использования территории в период подготовки проекта планировки территории | 18 |
| 3 | Схема границ зон с особыми условиями использования территорий, особо охраняемых природных территорий, лесничеств | 94 |
| | Приложение: Перечень координат характерных точек границ зон с особыми условиями использования территорий проектируемых объектов | 172 |
| 4 | Схема границ территорий, подверженных риску возникновения чрезвычайных ситуаций природного и техногенного характера (пожар, взрыв, химическое, радиоактивное заражение, затопление, подтопление, оползень, карсты, эрозия и т.д.) | 180 |
| 5 | Схема конструктивных и планировочных решений | 257 |

| | | | |
|---|---|---|---|
| **Проект межевания территории** | | | |
| **Том 5. Основная часть проекта межевания территории. Текстовая часть** | | | |
| 1 | Перечень и сведения о площади образуемых земельных участков, в том числе возможные способы их образования | | 13 |
| 2 | Перечень и сведения о площади образуемых земельных участков, которые будут отнесены к территориям общего пользования или имуществу общего пользования | | 52 |
| 3 | Перечень и сведения о площади образуемых земельных участков, в том числе в отношении которых предполагаются резервирование и (или) изъятие для государственных или муниципальных нужд | | 52 |
| 4 | Вид разрешенного использования образуемых земельных участков в соответствии с проектом планировки территории в случаях, предусмотренных Градостроительным кодексом Российской Федерации | | 52 |
| 5 | Целевое назначение лесов, вид (виды) разрешенного использования лесного участка, количественные и качественные характеристики лесного участка, сведения о нахождении лесного участка в границах особо защитных участков лесов | | 53 |
| 6 | Информация о правообладателях земельных участков | | 59 |
| 7 | Категория земель | | 59 |
| 8 | Адресные характеристики земельных участков | | 60 |
| 9 | Площадь исходных земельных участков | | 60 |
| 10 | Сведения о границах территории, в отношении которой утвержден проект межевания, содержащие перечень координат характерных точек этих границ в системе координат, используемой для ведения Единого государственного реестра недвижимости | | 60 |
| **Том 6. Основная часть проекта межевания территории. Графическая часть** | | | |
| 1 | Чертеж межевания территории | | 11 |
| | Приложение: Перечень координат характерных точек образуемых земельных участков и/или частей земельных участков | | 87 |
| **Том 7. Материалы по обоснованию проекта межевания территории** | | | |
| 1 | Пояснительная записка | | 11 |
| | 1.1 | Обоснование определения местоположения границ образуемого земельного участка с учетом соблюдения требований к образуемым земельным участкам, в том числе требований к предельным (минимальным и (или) максимальным) размерам земельных участков | 12 |
| | 1.2 | Обоснование способа образования земельного участка | 12 |
| | 1.3 | Обоснование определения размеров образуемого земельного участка | 14 |
| | 1.4 | Обоснование определения границ публичного сервитута, подлежащего установлению в соответствии с законодательством Российской Федерации | 14 |
| 2 | Чертеж по обоснованию проекта межевания территории | | 24 |
| | Приложение: Перечень координат характерных точек границ зон публичного сервитута | | 102 |

**ПРОЕКТ МЕЖЕВАНИЯ ТЕРРИТОРИИ.**
**ТОМ 7. МАТЕРИАЛЫ ПО ОБОСНОВАНИЮ**
**ПРОЕКТА МЕЖЕВАНИЯ ТЕРРИТОРИИ**

## 1. Пояснительная записка

1.1 Обоснование определения местоположения границ образуемого земельного участка с учетом соблюдения требований к образуемым земельным участкам, в том числе требований к предельным (минимальным и (или) максимальным) размерам земельных участков

Проектом межевания предусмотрено выделение земельных участков для размещения объектов капитального строительства и его инженерной инфраструктуры. В соответствии с правилами выделения объекта недвижимого имущества, для проектируемого объекта должен быть сформирован земельный участок, обеспечивающий беспрепятственное его строительство, прокладку и дальнейшую эксплуатацию.

Планировочные решения земельных участков, объектов в сложившейся застройке приняты на основе действующих норм расстояний от подземных сетей до наземных объектов и расстояний от инженерных сетей до других инженерных сетей, в соответствии с СНиП 2.07.01-89* «Градостроительство. Планировка и застройка городских и сельских поселений».

Сформированные земельные участки должны обеспечить:

- возможность полноценной реализации права собственности на объект недвижимого имущества, для которого формируется земельный участок, включая возможность полноценного использования этого имущества в соответствии с тем назначением, и теми эксплуатационными качествами, которые присущи этому имуществу на момент межевания;
- возможность долгосрочного использования земельного участка, предполагающая, в том числе, возможность многовариантного пространственного развития недвижимости в соответствии с правилами землепользования и застройки, градостроительными нормативами;
- структуру землепользования в пределах территории межевания, сформированная в результате межевания должна обеспечить условия для наиболее эффективного использования и развития этой территории.

В статье 11.9 Земельного кодекса РФ дается перечень требований к образуемым и изменённым земельным участкам, которые предъявляет законодательство. В кодексе введено понятие максимального и минимального пределов, установленных в отношении земельных площадей.

Статья 11.9 ЗК РФ. Требования к образуемым и измененным земельным участкам:

1. Предельные (максимальные и минимальные) размеры земельных участков, в отношении которых в соответствии с законодательством о градостроительной деятельности устанавливаются градостроительные регламенты, определяются такими градостроительными регламентами.

2. Предельные (максимальные и минимальные) размеры земельных участков, на которые действие градостроительных регламентов не распространяется или в отношении которых градостроительные регламенты не устанавливаются, определяются в соответствии с настоящим Кодексом, другими федеральными законами.

3. Границы земельных участков не должны пересекать границы муниципальных образований и (или) границы населенных пунктов.

4. Не допускается образование земельных участков, если их образование приводит к невозможности разрешенного использования расположенных на таких земельных участках объектов недвижимости.

5. Не допускается раздел, перераспределение или выдел земельных участков, если сохраняемые в отношении образуемых земельных участков обременения (ограничения) не позволяют использовать указанные земельные участки в соответствии с разрешенным использованием.

6. Образование земельных участков не должно приводить к вклиниванию, вкрапливанию, изломанности границ, чересполосице, невозможности размещения объектов недвижимости и другим препятствующим рациональному использованию и охране земель недостаткам, а также нарушать требования, установленные настоящим Кодексом, другими федеральными законами.

7. Не допускается образование земельного участка, границы которого пересекают границы территориальных зон, лесничеств, лесопарков, за исключением земельного участка, образуемого для проведения работ по геологическому изучению недр, разработки месторождений полезных ископаемых, размещения линейных объектов, гидротехнических сооружений, а также водохранилищ, иных искусственных водных объектов.

Образование земельных участков, предназначенных для размещения объекта: «Участок магистрального нефтепродуктопровода «Уфа-Западное направление» проходящего по Самарской области, DN500, 548,54-551,57км, 557,86-561,56км, 564,02-578,46км. Туймазинское НУ. Реконструкция» выполнено в соответствии с требованиями Земельного кодекса РФ.

Проект межевания обеспечивает точное и однозначное положение земельных участков на местности путем использования координатной привязки границ земельных участков и фиксации геометрических характеристик каждого полученного контура. Проекты межевания территорий в виде графических и текстовых материалов являются основанием для выноса в натуру (на местность) границ земельных участков, установления публичных сервитутов, выдачи кадастровых карт (планов) земельных участков и формирования объектов недвижимости.

## 1.2 Обоснование способа образования земельного участка

Под образованием земельного участка понимается возникновение нового земельного участка в качестве самостоятельного объекта недвижимого имущества. Земельный кодекс РФ регламентирует порядок образования земельных участков. В соответствии с статьей 11.2 ЗК РФ:

1. Земельные участки образуются при разделе, объединении, перераспределении земельных участков или выделе из земельных участков, а также из земель, находящихся в государственной или муниципальной собственности.

1.1. Земельные участки образуются при создании искусственных земельных участков в порядке, установленном Федеральным законом "Об искусственных земельных участках, созданных на водных объектах, находящихся в федеральной собственности, и о внесении изменений в отдельные законодательные акты Российской Федерации".

Образование земельных участков из искусственно созданных земельных участков осуществляется в соответствии с настоящей главой.

2. Земельные участки, из которых при разделе, объединении, перераспределении образуются земельные участки (исходные земельные участки), прекращают свое существование с даты государственной регистрации права собственности и иных вещных прав на все образуемые из них земельные участки в порядке, установленном Федеральным законом от 13 июля 2015 года № 218-ФЗ "О государственной регистрации недвижимости", за исключением случаев, указанных в пунктах 4 и 6 статьи 11.4 настоящего Кодекса, и случаев, предусмотренных другими федеральными законами.

3. Целевым назначением и разрешенным использованием образуемых земельных участков признаются целевое назначение и разрешенное использование земельных участков, из которых при разделе, объединении, перераспределении или выделе образуются земельные участки, за исключением случаев, установленных федеральными законами.

4. Образование земельных участков допускается при наличии в письменной форме согласия землепользователей, землевладельцев, арендаторов, залогодержателей исходных земельных участков. Такое согласие не требуется в следующих случаях:

1) образование земельных участков из земельных участков, находящихся в государственной или муниципальной собственности и предоставленных государственным или муниципальным унитарным предприятиям, государственным или муниципальным учреждениям;

2) образование земельных участков на основании решения суда, предусматривающего раздел, объединение, перераспределение или выдел земельных участков в обязательном порядке;

3) образование земельных участков в связи с их изъятием для государственных или муниципальных нужд;

4) образование земельных участков в связи с установлением границ вахтовых и иных временных поселков, созданных до 1 января 2007 года в границах земель лесного фонда для заготовки древесины, и военных городков, созданных в границах лесничеств, лесопарков на землях лесного фонда или землях обороны и безопасности для размещения впоследствии упраздненных воинских частей (подразделений), соединений, военных образовательных организаций высшего образования, иных организаций Вооруженных Сил Российской Федерации, войск национальной гвардии Российской Федерации, органов государственной охраны.

5) образование земельных участков, на которых расположены самовольные постройки в соответствии с пунктом 5 статьи 46, пунктом 6.2 статьи 54, пунктом 2 статьи 54.1 настоящего Кодекса.

6) образование земельного участка в связи с разделом земельного участка для целей, предусмотренных статьей 13 Федерального закона от 30 декабря 2004 года № 214-ФЗ "Об участии в долевом строительстве многоквартирных домов и иных объектов недвижимости и о внесении изменений в некоторые законодательные акты Российской Федерации", если иное не предусмотрено договором залога.

5. Образование земельных участков из земельных участков, находящихся в частной собственности и принадлежащих нескольким собственникам, осуществляется по соглашению между ними об образовании земельного участка, за исключением выдела земельных участков в счет доли в праве общей собственности на земельные участки из земель сельскохозяйственного назначения в порядке, предусмотренном Федеральным законом от 24 июля 2002 года № 101-ФЗ "Об обороте земель сельскохозяйственного назначения".

6. Образование земельных участков из земельных участков, находящихся в границах застроенной территории, в отношении которой в соответствии с Градостроительным кодексом Российской Федерации принято решение о ее развитии и заключен договор о развитии застроенной территории, осуществляется лицом, с которым заключен такой договор, в соответствии с документацией по планировке территории, утвержденной в порядке, установленном законодательством о градостроительной деятельности.

7. Споры об образовании земельных участков рассматриваются в судебном порядке.

Согласно статье 43 Градостроительного кодекса РФ при подготовке проекта межевания территории предусматривается образование земельных участков (:ЗУ) для строительства и эксплуатации объекта (путем образования земельного участка из земель, находящихся в государственной или муниципальной собственности).

## 1.3 Обоснование определения размеров образуемого земельного участка

Согласно п. 4 ст. 43 Градостроительного кодекса Российской Федерации размеры земельных участков в границах застроенных территорий установлены с учетом фактического землепользования согласно градостроительным нормативам и правилам, действовавшим в период застройки указанных территорий. Границы указанных земельных участков установлены по границам зон планируемого размещения линейного объекта.

Границы земельных участков для проектирования объектов обустройства формируются в соответствии с проектными решениями. В качестве проектных решений на чертеже проекта межевания территории приведены границы земельных участков с номерами поворотных точек.

Сформированные границы земельных участков позволяют обеспечить необходимые требования по содержанию и обслуживанию объектов промышленной застройки в условиях сложившейся планировочной системы территории проектирования.

## 1.4 Обоснование определения границ публичного сервитута, подлежащего установлению в соответствии с законодательством Российской Федерации

Согласно пп.1 ст. 39.37 Земельного кодекса РФ установление публичного сервитута возможно в целях «**размещения объектов** электросетевого хозяйства, тепловых сетей, водопроводных сетей, сетей водоотведения, линий и сооружений связи, линейных объектов системы газоснабжения, нефтепроводов и **нефтепродуктопроводов, их неотъемлемых**

**технологических частей**, если указанные объекты являются объектами **федерального,** регионального или местного значения....».

Границы публичного сервитута определяются в соответствии с установленными документацией по планировке территории границами зон планируемого размещения объекта (перечень координат характерных точек границ публичного сервитута в системе координат, используемой для ведения Единого государственного реестра недвижимости, соответствует перечню координат границы зоны планируемого размещения объекта», представленному в томе 1).

Таблица 1. Перечень земель или земельных участков, на которых линейный объект может быть размещен на условиях публичного сервитута

| № п/п | Адрес или описание местоположения земельного участка | Кадастровый номер земельного участка | Площадь устанавливаемого публичного сервитута |
|---|---|---|---|
| 1 | Российская Федерация, Самарская область, муниципальный район Кинельский, сельское поселение Георгиевка | 63:22:0000000:ЗУ1 | 46320,11 |
| 2 | Российская Федерация, Самарская область, муниципальный район Кинельский, сельское поселение Георгиевка | 63:22:0000000:ЗУ2 | 1292,98 |
| 3 | Российская Федерация, Самарская область, муниципальный район Кинельский, сельское поселение Бобровка | 63:22:0000000:ЗУ3 | 2690,29 |
| 4 | Российская Федерация, Самарская область, городской округ Кинель | 63:22:1402001:ЗУ1 | 35953,56 |
| 5 | Российская Федерация, Самарская область, городской округ Кинель | 63:22:0000000:ЗУ4 | 2903,55 |
| 6 | Российская Федерация, Самарская область, городской округ Кинель | 63:22:0000000:ЗУ5 | 915,26 |
| 7 | Российская Федерация, Самарская область, городской округ Кинель, г. Кинель | 63:22:1402001:ЗУ2 | 2966,32 |

| | | | |
|---|---|---|---|
| 8 | Российская Федерация, Самарская область, городской округ Кинель, г. Кинель | 63:22:1402001:ЗУ3 | 16,48 |
| 9 | Российская Федерация, Самарская область, муниципальный район Волжский й, сельское поселение Черноречье | 63:17:0803005:ЗУ3 | 2768,89 |
| 10 | Российская Федерация, Самарская область, муниципальный район Волжский й, сельское поселение Черноречье | 63:17:0000000:ЗУ2 | 4151,99 |
| 11 | Российская Федерация, Самарская область, муниципальный район Волжский й, сельское поселение Черноречье | 63:17:0803008:ЗУ1 | 94,23 |
| 12 | Российская Федерация, Самарская область, муниципальный район Волжский й, сельское поселение Черноречье | 63:17:0000000:ЗУ3 | 7686,48 |
| 13 | Российская Федерация, Самарская область, муниципальный район Волжский й, сельское поселение Лопатино | 63:17:0000000:ЗУ4 | 51729,01 |

| | | | |
|---|---|---|---|
| | | | |
| 14 | Российская Федерация, Самарская область, муниципальный район Волжский й, сельское поселение Дубовый Умет | 63:17:0000000:ЗУ5 | 5,71 |
| 15 | Российская Федерация, Самарская область, муниципальный район Волжский й, сельское поселение Дубовый Умет | 63:17:0000000:ЗУ6 | 1748,15 |
| 16 | Самарская область, Кинельский район, Кинельское лесничество Кинельское участковое лесничество | 63:22:0000000:80:ЗУ1 | 10398,67 |
| 17 | Самарская область, Волжский район, Волжское лесничество, Дубово-Уметское участковое лесничество, квартал 58 выдел 1 | 63:17:0000000:1513:ЗУ1 | 687,55 |
| 18 | Самарская область, р-н. Кинельский, с/п. Георгиевка | 63:22:0703005:65 | 958,25 |
| 19 | Росийская Федерация, Самарская область, Кинельский район, сельское поселение Георгиевка | 63:22:0000000:3789 | 1,54 |
| 20 | Самарская область, Кинельский район, земельный участок расположен в центральной части кадастрового квартала 63:22:07 03 005 | 63:22:0703005:62 | 11225,41 |
| 21 | Самарская область, Кинельский район, земельный участок расположен в центральной части кадастрового квартала 63:22:07 01 005, в западной части кадастрового квартала 63:22:0703005 и в центральной части кадастрового квартала 63:22:0703003 | 63:22:0000000:3298 | 9782,55 |

| | | | |
|---|---|---|---|
| 22 | Российская Федерация, Самарская область, Кинельский район, сельское поселение Георгиевка | 63:22:0703003:2016 | 2,5 |
| 23 | Самарская область, Кинельский район , земли КСХП "Кутулукское" | 63:22:0703003:2017 | 17348,95 |
| 24 | Российская Федерация, Самарская область, Кинельский район, сельское поселение Бобровка | 63:22:0000000:3774 | 2,00 |
| 25 | Российская Федерация, Самарская область, Кинельский район, 0,6 км в южном направлении от г. о. Кинель | 63:22:1402001:1041 | 3,63 |
| 26 | Российская Федерация, Самарская область, г.о. Кинель | 63:22:1402001:1139 | 2,00 |
| 27 | Самарская область, Кинельский район, в границах бывшего колхоза имени Кирова | 63:22:0000000:3412 | 3297,81 |
| 28 | Самарская область, Кинельский район, в границах бывшего колхоза имени Кирова | 63:22:0000000:3296 | 7370,02 |
| 29 | Самарская область | 63:22:0000000:3699 | 31,67 |
| 30 | Самарская область, Кинельский район, массив Бобровка, садово-дачное товарищество "ПМС-208", участок № 36 | 63:22:1402001:997 | 71,62 |
| 31 | Российская Федерация, Самарская область, Кинельский район, Кинельское лесничество, Кинельское участковое лесничество, квартал № 41 и часть квартала №40 | 63:22:1402002:56 | 60832,12 |
| 32 | Самарская область, Кинельский район, Кинельский мехлесхоз Кинельское лесничество | 63:22:0000000:80 | 21636,46 |
| 33 | Самарская область, р-н. Кинельский | 63:22:1401001:546 | 1663,85 |
| 34 | Самарская область, р-н. Кинельский | 63:22:1401001:547 | 2631,36 |
| 35 | Самарская область, Волжский р-н, ЗАО СХП "Черновский" | 63:17:0904005:166 | 18307,58 |
| 36 | Самарская область, Волжский р-н, ЗАО СХП "Черновский" | 63:17:0000000:120 | 6481,40 |
| 37 | Самарская область, Волжский район | 63:17:0000000:7159 | 1313,29 |
| 38 | Самарская область, Волжский район, сельское поселение Черновский | 63:17:0000000:7147 | 3255,10 |
| 39 | Самарская область, Волжский район, в границах сельского поселения Черновский | 63:17:0000000:1546 | 1251,99 |
| 40 | Российская Федерация, Самарская область, Волжский район | 63:17:0000000:369 | 4,00 |

| | | | |
|---|---|---|---|
| | | | |
| 41 | Самарская область, Волжский район, сельское поселение Черноречье | 63:17:0803005:738 | 230,53 |
| 42 | Самарская область, Волжский район, сельского поселение Черноречье, восточная часть кадастрового квартала 63:17:0803005 | 63:17:0803005:473 | 3764,12 |
| 43 | Российская Федерация, Самарская область, Волжский район, сельское поселение Черноречье | 63:17:0803005:419 | 645,05 |
| 44 | Российская Федерация, Самарская область, Волжский район, сельское поселение Черновский, восточная часть кадастрового квартала 63:17:0803005 | 63:17:0803005:706 | 4,00 |
| 45 | Самарская область, р-н. Волжский | 63:17:0803005:448 | 428,16 |
| 46 | Самарская область, Волжский район, сельское поселение Черноречье | 63:17:0803005:704 | 8,14 |
| 47 | Самарская область, Волжский район, сельского поселение Черноречье, восточная часть кадастрового квартала 63:17:0803005 | 63:17:0803005:451 | 6,78 |
| 48 | Самарская область, муниципальный район Волжский, сельское поселение Черноречье | 63:17:0000000:7470 | 3,00 |
| 49 | Российская Федерация, Самарская область, Волжский район, сельское поселение Черноречье | 63:17:0803005:418 | 2756,77 |
| 50 | Самарская область, Волжский район, сельское поселение Черноречье | 63:17:0803005:708 | 3511,36 |
| 51 | Самарская область, Волжский район, в районе с. Черноречье. | 63:17:0803005:404 | 28406,19 |
| 52 | Самарская область, р-н. Волжский, с/п. Черноречье | 63:17:0000000:7123 | 5469,63 |
| 53 | Самарская область, Волжский район, сельское поселение Черноречье, мостовой переход "Кировский" | 63:17:0000000:7114 | 1,21 |
| 54 | Российская Федерация, Самарская область, Волжский район, сельское поселение Черноречье | 63:17:0803008:1990 | 1877,68 |

| | | | |
|---|---|---|---|
| 55 | Самарская область, Волжский район, сельское поселение Черноречье | 63:17:0000000:7529 | 5,34 |
| 56 | Самарская область, Волжский район, в районе с. Черноречье. | 63:17:0803008:1942 | 5933,73 |
| 57 | Самарская область, Волжский район, в районе с. Черноречье. | 63:17:0803008:1943 | 12890,82 |
| 58 | Самарская область, Волжский район, в районе с. Черноречье. | 63:17:0803008:1944 | 12882,09 |
| 59 | Самарская область, Волжский район, в районе с. Черноречье. | 63:17:0803008:1945 | 111226,82 |
| 60 | Российская Федерация, Самарская область, Волжский район, МСПП "Юбилейный", участок б/н | 63:17:0803008:1 | 110,02 |
| 61 | Самарская область, Волжский район, в районе с. Черноречье | 63:17:0803008:132 | 15746,22 |
| 62 | Самарская область, Волжский район, в районе с. Черноречье | 63:17:0803008:133 | 21931,97 |
| 63 | Самарская область, Волжский район, в районе с. Черноречье | 63:17:0000000:5859 | 10769,75 |
| 64 | Самарская область, Волжский район, в районе с. Черноречье | 63:17:0803008:134 | 19719,56 |
| 65 | Самарская обл., Волжский р-н, МСПП совхоз "Рубежное" | 63:17:0000000:125 | 26419,10 |
| 66 | Самарская область, Волжский район, МСПП "Рубежное" | 63:17:0704005:180 | 48161,27 |
| 67 | Самарская область, Волжский район, МСПП "Рубежное", земельный участок расположен в северной части кадастрового квартала 63:17:0704005 | 63:17:0704005:226 | 557,11 |
| 68 | Российская Федерация, Самарская область, Волжский район, сельское поселение Черноречье | 63:17:0704005:243 | 144,04 |
| 69 | Российская Федерация, Самарская область, Волжский район, МСПП "Рубежное" | 63:17:0704005:460 | 3368,75 |
| 70 | Самарская область, Волжский район, МСПП "Рубежное", земельный участок расположен в центральной части кадастрового квартала 63:17:0704005 | 63:17:0704005:206 | 6180,24 |

| | | | |
|---|---|---|---|
| 71 | Самарская область, Волжский район, МСПП "Рубежное", земельный участок расположен в центральной части кадастрового квартала 63:17:0704005 | 63:17:0704005:205 | 10121,23 |
| 72 | Самарская область, Волжский район, МСПП "Рубежное", земельный участок расположен в южной части кадастрового квартала 63:17:0704005 | 63:17:0704005:214 | 10748,61 |
| 73 | Самарская обл, р-н Волжский | 63:17:0000000:248 | 1597,42 |
| 74 | Российская Федерация, Самарская область, Волжский район, сельское поселение Черноречье | 63:17:0704004:296 | 34,78 |
| 75 | Самарская область, Волжский район, МСПП "Рубежное", земельный участок расположен в северо-восточной части кадастрового квартала 63:17:0704004 | 63:17:0704004:248 | 11242,79 |
| 76 | Самарская область, Волжский район, МСПП "Рубежное" | 63:17:0000000:1463 | 6499,13 |
| 77 | Самарская область, Волжский район, МСПП "Рубежное" | 63:17:0704004:204 | 21133,82 |
| 78 | Самарская область, р-н. Волжский | 63:17:0704003:99 | 4589,55 |
| 79 | Самарская область, р-н. Волжский | 63:17:0704003:100 | 2810,39 |
| 80 | Самарская область, р-н Волжский, с/п Черноречье | 63:17:0704003:106 | 5312,41 |
| 81 | Самарская область, р-н Волжский, с/п Черноречье | 63:17:0704003:107 | 9935,84 |
| 82 | Самарская область, Волжский район, МСПП "Рубежное", земельный участок расположен в северной части кадастрового квартала 63:17:0704003 | 63:17:0704003:96 | 6229,18 |
| 83 | Самарская область, Волжский район, МСПП "Рубежное", земельный участок расположен в северной части кадастрового квартала 63:17:0704003 | 63:17:0704003:95 | 6718,97 |
| 84 | Самарская область, Волжский район, МСПП "Рубежное", земельный участок расположен в северной части кадастрового квартала 63:17:0704003 | 63:17:0704003:94 | 8828,57 |
| 85 | Российская Федерация, Самарская область, Волжский район, с/п Черноречье | 63:17:0704003:114 | 31,64 |
| 86 | Самарская область, район Волжский, сельское поселение Черноречье | 63:17:0704003:121 | 15018,73 |
| 87 | Самарская область, район Волжский, сельское поселение Черноречье | 63:17:0704003:120 | 18169,18 |
| 88 | Самарская область, р-н Волжский, с-з МСПП им.50-летия СССР | 63:17:0000000:282 | 121401,95 |

| | | | |
|---|---|---|---|
| | | | |
| 89 | Самарская область, р-н Волжский, с-з МСПП им.50-летия СССР | 63:17:0000000:5865 | 94,20 |
| 90 | Самарская область, Волжский район, МСПП совхоз им.50-летия СССР, в 1,3 км юго-восточнее п. Новолопатинский, земельный участок расположен в восточной части кадастрового квартала 63:17:0606003 | 63:17:0606003:170 | 2664,99 |
| 91 | Самарская область, Волжский район, МСПП совхоз имени 50-летия СССР | 63:17:0000000:5070 | 1429,24 |
| 92 | Самарская область, Волжский район | 63:17:0000000:199 | 278,53 |
| 93 | Самарская область, Волжский район, МСПП"Рубежное", земельный участок расположен в северо-восточной части кадастрового квартала: 63:17:0704003 | 63:17:0704003:93 | 279,09 |
| 94 | Самарская область, р-н Волжский, п. Самарский, АОЗТ "Октябрьский" | 63:17:1303001:238 | 13199,77 |
| 95 | Самарская область, Волжский район, с/п Дубовый Умет | 63:17:1303001:998 | 27803,83 |
| 96 | Самарская область, Волжский район, с/п Дубовый Умет | 63:17:1303001:1001 | 23130,69 |
| 97 | Самарская область, Волжский район, в границах сельского поселения Лопатино | 63:17:0000000:1544 | 1218,93 |
| 98 | Самарская область, Волжский район, сельское поселение Лопатино | 63:17:0000000:2400 | 345,75 |
| 99 | Самарская область, р-н. Волжский, с/п. Лопатино | 63:17:0000000:6799 | 49,00 |
| 100 | Самарская область, р-н. Волжский, с/п. Дубовый Умет | 63:17:0000000:6828 | 81362,09 |
| 101 | Самарская область, Волжский район, СПК "Прогресс" | 63:17:0000000:134 | 3516,01 |
| 102 | Самарская обл., район Волжский | 63:17:0000000:443 | 2574,59 |

| | | | |
|---|---|---|---|
| | | | |
| 103 | Самарская область, Волжский район | 63:17:0000000:6928 | 200,20 |
| 104 | Самарская обл. , р-н Кинельский , Магистральный газопровод "Муханово-Самара" | 63:22:0000000:81 | 3,13 |
| 105 | Российская Федерация, Самарская область, Волжский район, сельское поселение Черноречье | 63:17:0704003:115 | 152,36 |
| 106 | Самарская область, Кинельский район | 63:22:00000000 | 5410,88 |
| | | Итого по таблице | 1107101 |

Примечание: *В границы публичного сервитута не входят земельные участки и (или) части земельных участков, предназначенные для производства работ по демонтажу, а также для размещения временных зданий и сооружений.

# Схема расположения листов для Чертежа по обоснованию проекта межевания территории для размещения объекта: «Участок магистрального нефтепродуктопровода «Уфа-Западное направление» проходящего по Самарской области, DN500, 448,9-451,7км, 474,98-478,6км, 482,28-482,7км, 484-484,3км, 489,91-490,08км, 491,2-514,3км. Туймазинское НУ. Реконструкция»

Ситуационная схема размещения объекта М 1:400000

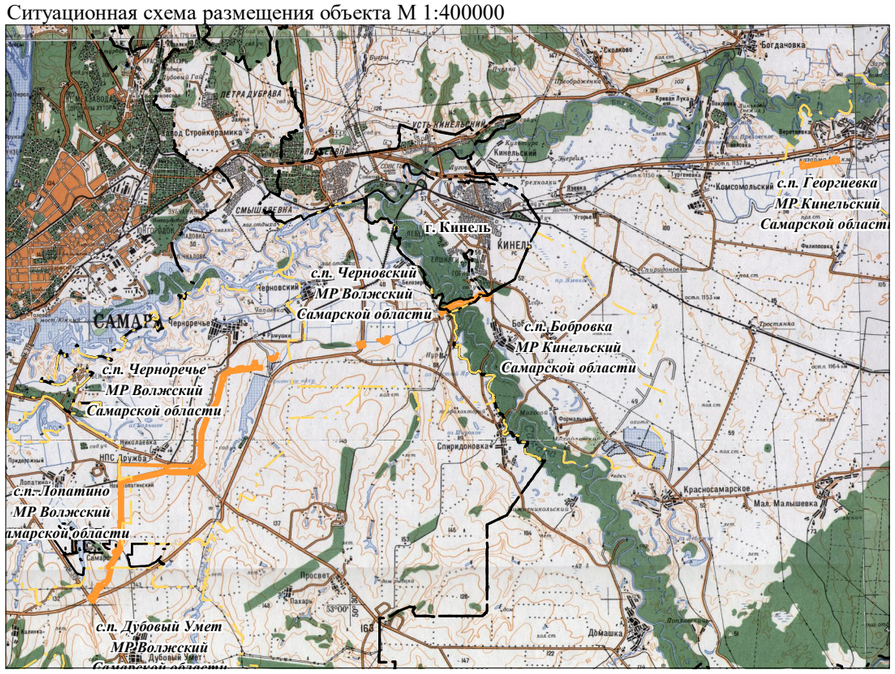


**Условные обозначения:**

- граница зоны планируемого размещения линейных объектов
- граница сельского поселения
- граница населенного пункта
- зона размещения временных зданий и сооружений
- зона планируемого демонтажа
- 63:17:0803005 - граница и номер кадастрового квартала
- граница земельного участка, сведения о котором содержатся в ЕГРН
- 63:17:0704004:238 - кадастровый номер земельного участка, сведения о котором содержатся в ЕГРН
- границы публичных сервитутов, подлежащих установлению в соответствии с законодательством Российской Федерации
- 63:00-6.476 - границы публичных сервитутов, установленных в соответствии с законодательством Российской Федерации
- граница лесничества, участкового лесничества
- граница лесного квартала
- кв.32, выд 42 - граница и обозначение лесотаксационного выдела

Границы зон с особыми условиями использования существующих коммуникаций (сооружений) и объектов:

- охранная зона МН
- охранная зона ВЛ-0,4 кВ
- охранная зона ВЛ-110 кВ
- охранная зона ВЛ-6 кВ
- охранная зона электрокабеля
- охранная зона кабеля связи
- охранная зона трубопровода технологического
- водоохранная зона
- береговая полоса
- граница сезонно подтапливаемых участков в естественных условиях
- граница постоянно подтопленных участков в естественных условиях
- 63:17-6.231 - граница охранных зон, согласно сведениям ЕГРН

Границы зон с особыми условиями использования проектируемых сооружений:

- охранная зона проектируемого МНПП "Уфа-Западное направление" DN 500
- граница минимального расстояния от проектируемого МНПП "Уфа-Западное направление" DN 500
- охранная зона проектируемой ВЛ-6 кВ
- охранная зона проектируемого узла запорной арматуры
- охранная зона проектируемого грунтового амбара для аварийного выпуска продукции
- охранная зона проектируемого электрического кабеля 0,4 кВ
- охранная зона проектируемого кабеля ЭХЗ
- охранная зона проектируемого кабеля связи
- охранная зона проектируемого кабеля автоматики
- охранная зона проектируемого кабеля охранной сигнализации
- охранная зона проектируемого узла пуска-приема СОД
- охранная зона проектируемого электрического кабеля 1 кВ
- охранная зона проектируемого технологического трубопровода

ПРИМЕЧАНИЕ:
Согласно письма Министерства природных ресурсов и экологии Российской Федерации от 30.04.2020г. №15-47/10213, а также перечню, прилагаемому к указанному письму – на территории Кинельского и Волжского районов, а также г.о. Кинель Самарской области, особо охраняемые природные территорий федерального значения отсутствуют.
Согласно письма Министерства природных ресурсов и экологии Российской Федерации от 01.12.2022г. №15-61/17128-ОГ, испрашиваемый объект, расположенный на территории Волжского района Самарской области, не находится в границах ООПТ федерального значения и охранных зон.

Особо охраняемые природные территории регионального значения отсутствуют. (основание - письмо Министерства лесного хозяйства, охраны окружающей среды и природопользования Самарской области №МЛХ-03-03/22473 от 26.10.2022г).

Особо охраняемые природные территории местного значения отсутствуют. (основание: - письмо Администрации городского округа Кинель Самарской области от 04.10.2022г. №5799, письмо Администрации муниципального района Кинельский Самарской области от 24.10.2022 г. №в-4227, письмо Администрации муниципального района Волжский Самарской области от 19.10.2022г. №12-12-2784).

Согласно письма Управления государственной охраны объектов культурного наследия Самарской области от 08.04.2022г. №УГООКН/1691 - под объектом: «Участок магистрального нефтепродуктопровода «Уфа-Западное направление» проходящего по Самарской области, DN500, 448,9-451,7 км, 474,98-478,6 км, 482,28- 482,7 км, 484-484,3 км, 489,91-490,08 км, 491,2-514,3 км. Туймазинское НУ. Реконструкция» объекты археологического наследия, включенные в единый государственный реестр объектов культурного наследия (памятников истории и культуры) народов Российской Федерации, иные выявленные объекты археологического наследия, объекты, обладающие признаками объектов археологического наследия - отсутствуют. Испрашиваемые земельные участки расположены вне зон охраны и защитных зон объектов культурного наследия.

Согласно заключению №СМ-ПФО-13-00-36/3147 от 29.12.2021г. выданного Департаментом по недропользованию по Приволжскому федеральному округу - в границах участка предстоящей застройки месторождения полезных ископаемых в недрах отсутствуют.

Аэродромы и приаэродромные территории в районе размещения объекта на территории Кинельского муниципального района и городского округа Кинель Самарской области отсутствуют. (основание: - письмо Администрации городского округа Кинель Самарской области от 15.10.2021г. №6324).
На территории Волжского муниципального района Самарской области объект находится в границах приаэродромной территории аэродрома экспериментальной авиации Самара (Безымянка).

Границы зон с особыми условиями использования территории, подлежащие установлению в связи с размещением линейных объектов, подлежащих реконструкции в связи с изменением их местоположения - отсутствуют.

Схема расположения листов:

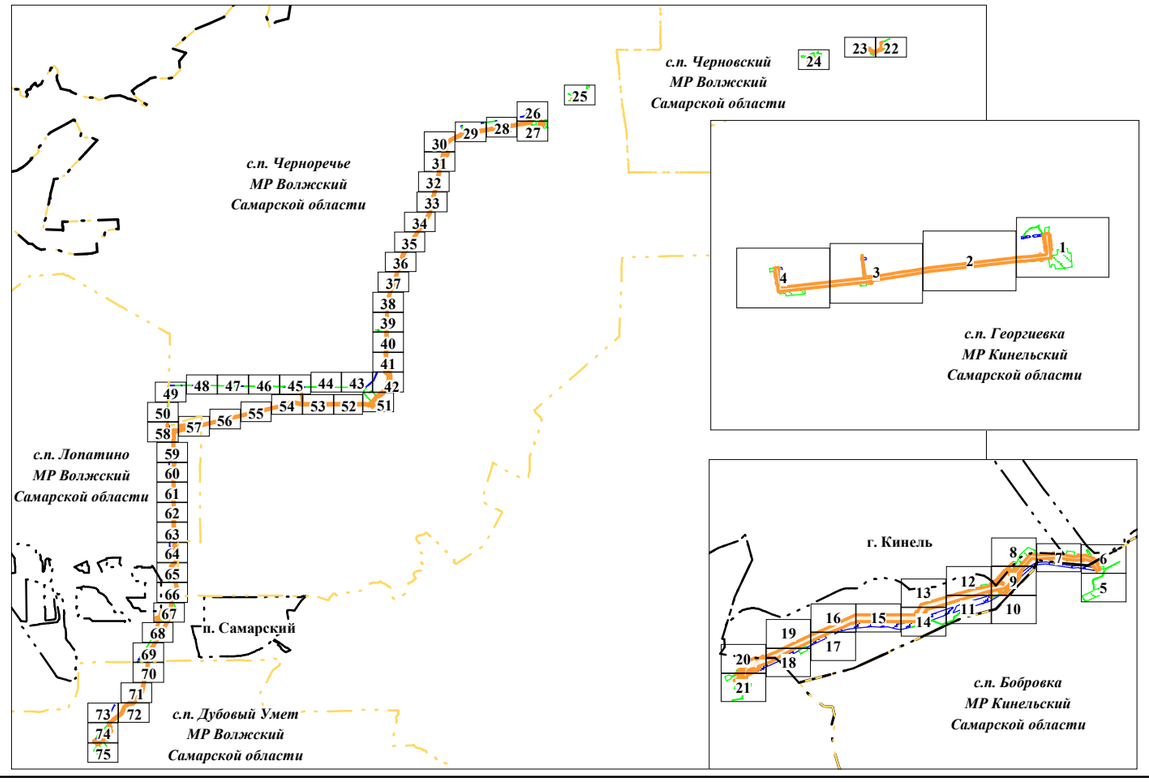


| Взам. инв. № | Подпись и дата | Инв.№ подл. |
|---|---|---|
| | | |

| Изм. | Кол.уч. | Лист | № док. | Подпись | Дата |
|---|---|---|---|---|---|
| Зам.директора | | Зайцева Ю.А. | | | |
| Глав. спец. | | Фомичева Е.Р. | | | |
| Разработал | | Мячина Е.М. | | | |

**Самарская область, Кинельский район, Волжский район**

Документация по планировке территории (проект планировки территории) для размещения объекта: «Участок магистрального нефтепродуктопровода «Уфа-Западное направление» проходящего по Самарской области, DN500, 448,9-451,7км, 474,98-478,6км, 482,28-482,7км, 484-484,3км, 489,91-490,08км, 491,2-514,3км. Туймазинское НУ. Реконструкция»

**Заказчик:**
АО "Транснефть - Урал"

| Стадия | Лист | Листов |
|---|---|---|
| П | | 75 |

Чертеж по обоснованию проекта межевания территории
Масштаб 1:2000, 1:1000
(Формат А3)

ООО "МРК-С"

Схема расположения листов для Чертежа по обоснованию проекта межевания территории для размещения объекта:
«Участок магистрального нефтепродуктопровода «Уфа-Западное направление» проходящего по Самарской области,
DN500, 448,9-451,7км, 474,98-478,6км, 482,28-482,7км, 484-484,3км, 489,91-490,08км, 491,2-514,3км. Туймазинское НУ. Реконструкция»

Экспликация зон с особыми условиями использования территории,
утвержденные в установленном порядке и внесенные в сведения ЕГРН:

| Учетный номер | Наименование зоны с особыми условиями использования |
|---|---|
| 63:00-6.109 | Приаэродромная территория аэродрома экспериментальной авиации Самара (Безымянка) |
| 63:00-6.359 | Зона с особыми условиями использования территории - Охранная зона сооружения связи «Линейно-кабельные сооружения (ЛКС) автодорожных телекоммуникационных сетей с использованием пакета микротрубок в границах муниципальных районов Самарской области. Участок «Обводная г. Самара». I очередь, 63:00:0000000:780» |
| 63:00-6.382 | Охранная зона лиейного сооружения "Реконструкция участка 0-23 км МН "Самара-Лопатино". Куйбышевское РУ ОАО "МН "Дружба" на территории Самарской области |
| 63:00-6.390 | Приаэродромная территория аэродрома экмпериментальной авиации Самара (Безымянка) 3 подзона |
| 63:00-6.391 | Приаэродромная территория аэродрома экспериментальной авиации Самара (Безымянка) 6 подзона |
| 63:00-6.476 | Публичный сервитут для размещения и эксплуатации МНПП "Уфа-Западное направление" |
| 63:00-6.477 | Публичный сервитут для размещения и эксплуатации МНПП "Уфа-Западное направление" |
| 63:00-6.482 | Охранная зона объекта 18-ТПР-010-022982 «Подключение ПКУ к системе связи ЛТМ на участках УС Тюрино - УС Самара РНУ, УС Лопатино -УС Любецкая» |
| 63:00-6.483 | Охранная зона объекта 18-ТПР-010-022982 «Подключение ПКУ к системе связи ЛТМ на участках УС Тюрино - УС Самара РНУ, УС Лопатино -УС Любецкая» |
| 63:00-6.522 | Публичный сервитут для использования земель и земельных участков в целях эксплуатации магистрального нефтепровода федерального значения "Реконструкция участка 0-23 км МН "Самара-Лопатино". Куйбышевское РУ ОАО "МН "Дружба" |
| 63:00-6.533 | Зона минимальных расстояний от газопровода-отвода к газораспределительной станции-18 |
| 63:00-6.542 | Публичный сервитут в целях размещения объекта регионального значения - объекта электросетевого хозяйства: электросетевой комплекс "ВЛ 35 кВ Полевая, Рубежная, Мелиорация" |
| 63:00-6.83 | Охранная зона ВОЛП на участке УС Самара РНУ - УС Комсомолец. Строительство |
| 63:03-6.676 | Охранная зона кабельной линии связи вдоль газопровода Нефтегорский ГПЗ-Самара на участке Нефтегорский ГПЗ-необслуживаемый усилительный пункт 6/8к-необслуживаемый усилительный пункт 2/3- газораспределительная станция 16-районный узел связи |
| 63:17-6.103 | Охранная зона Магистрального нефтепровода Альметьевск-Куйбышев, d=1020мм, уч.244-275,3км (Реконструкция существующей перемычки м/у МН Альметьевск-Куйбышев-2 и Николаевка-Самара d=1000 с демонтажем камер пуска СОД) |
| 63:17-6.1143 | Придорожные полосы автодороги общего пользования федерального значения М-5 «Урал» Москва–Рязань–Пенза–Самара–Уфа–Челябинск, подъезд к г. Оренбург на участке км 10+800–км 29+115, расположенном в границах Волжского муниципального района Самарской области |
| 63:17-6.115 | Охранная зона « ВЛ 35 кВ Мелиорация от ПС Мелиорация 110/35/6 до опоры № 1 ВЛ 35 кВ Мелиорация от опоры № 17 до ПС Придорожная 35/6, отпайка ВЛ-35 кВ Мелиорация от опоры № 22 до ПС НС-4 35/6 кВ, отпайка ВЛ 35 кВ Мелиорация к ПС НС-4 35/6 на ПС НС-6 35/6 кВ, Мелиорация к ПС НС-6 35 кВ от опоры № 21 на ПС НС-8 35/6 кВ» |
| 63:17-6.1150 | Придорожные полосы автомобильной дороги общего пользования федерального значения А-300 Самара – Большая Черниговка – граница с Республикой Казахстан на участке км23+800–км66+557, расположенном в границах Волжского муниципального района Самарской области |
| 63:17-6.116 | Охранная зона КЛС "Лопатино - Самара" |
| 63:17-6.127 | Охранная зона магистрального нефтепродуктопровода "Воскресенка - Прибой" в границах муниципального района Волжский |
| 63:17-6.132 | Охранная зона инженерных коммуникаций. Линия электропередачи воздушная КП-109 , линия электроснабжения кабельная КП-109, линия электроснабжения кабельная КП-112 на МГ Мокроус - Самара - Тольятти |
| 63:17-6.1400 | Публичный сервитут для размещения объекта электросетевого хозяйства: фидер «ЛЭП ПС Лопатино Ф-24» |
| 63:17-6.1421 | Публичный сервитут для использования в целях прокладки, переноса, переустройства и эксплуатации объекта федерального значения «Замена участка МН Калтасы-Куйбышев, Ду-700, 253 км на переходе через а/д. Реконструкция» с км 33+609 м по км 33+809 м и на км 34+041 м автомобильной дороги общего пользования регионального значения в Самарской области Обводная г. Самары от «Урал» до «Самара - Волгоград», на постоянный срок |
| 63:17-6.1431 | Публичный сервитут на срок 49 лет в интересах АО "Транснефть-Прикамье" (ОГРН 1021601763820, ИНН 1645000340) на земельный участок с кадастровым номером 63:17:0000000:248 в целях прокладки и эксплуатации инженерных коммуникаций |
| 63:17-6.1444 | Охранная зона линий и сооружений связи и линий и сооружений радиофикации. "Система ПТС на участках УС Кротовка - УС Серные Воды, УС Кулешовка - УС СРНУ" |
| 63:17-6.1522 | Охранная зона кабельной линии связи на участке НУП9/2-Ог.Черновка, входящей в имущественный комплекс линейное сооружение - "Магистральный газопровод Мокроус-Самара-Тольятти" |
| 63:17-6.1526 | Охранная зона кабельной линии связи от необслуживаемого усилительного пункта 9/2-газораспределительная станция 55 Дубовый Умет-дом оператора |
| 63:17-6.1533 | Охранная зона линии связи кабельной КП-108 на МГ Мокроус-Самара-Тольятти |
| 63:17-6.1534 | Охранная зона линии связи кабельной КП-109, 110 на МГ Мокроус-Самара-Тольятти |
| 63:17-6.1535 | Охранная зона линии связи кабельной КП-111 на МГ Мокроус-Самара-Тольятти |
| 63:17-6.157 | Охранная зона КЛС "Самара - Субханкулово участок Самара - НУП 4/1" |
| 63:17-6.1581 | Водоохранная зона р. Черная (Черновка, Черная Речка, Большая Черновка) в границах муниципального района Волжский Самарской области |
| 63:17-6.1582 | Прибрежная защитная полоса р. Черная (Черновка, Черная Речка, Большая Черновка) в границах муниципального района Волжский Самарской области |
| 63:17-6.16 | Охранная зона КЛС "УПМН (Управление Приволжских магистральных нефтепроводов) - Подъем-Михайловка" |
| 63:17-6.1613 | Зона минимальных расстояний от газопровода-отвода к газораспределительной станции 55 |
| 63:17-6.1616 | Зона минимальных расстояний от газопередающего комплекса "Газопровод от Мокроус-Самара-Тольятти на 334 км. до ГРС-16А Угорье" |
| 63:17-6.1619 | Зона минимальных расстояний от линейного сооружения - "Магистральный газопровод Мокроус–Самара-Тольятти"(лупинг) |
| 63:17-6.1626 | Зона минимальных расстояний от линейного сооружения - "Магистральный газопровод Мокроус-Самара-Тольятти" |
| 63:17-6.1633 | Зона минимальных расстояний от газопровода отвода к газораспределительной станции 17 |
| 63:17-6.166 | Охранная зона газопровода-отвода к газораспределительной станции - 55 |
| 63:17-6.170 | Охранная зона МН «Альметьевск-Куйбышев» уч.244-276.1 км, МН «Альметьевск-Куйбышев» уч.244-275.3 км, МН «Ромашкино-Куйбышев» уч.203-232.4 км, МН «Калтасы-Куйбышев» уч.242-287 км, МН «Николаевка-Самара» уч.0-17.1 км, МН «Николаевка-Самара» уч.0-17.1 км |
| 63:17-6.186 | Охранная зона «ВЛ-110 кВ Чернореченская-1» |
| 63:17-6.191 | Охранная зона «ВЛ 110 кВ Самарская-1, ВЛ 110 кВ Дружба-1» |
| 63:17-6.192 | Охранная зона объекта: ВЛ 220 кВ "Орловская - 1, литера 2" в составе электросетевого комплекса "ВЛ 220 кВ Кинельская - 5, Орловская - 1, Орловская - 2, Просвет - 1, Просвет - 2" в границах муниципального образования муниципальный район Волжский Самарской области |
| 63:17-6.21 | Охранная зона линейно-кабельного сооружения связи "Линия связи линейной телемеханики нефтепровод Альметьевск - Самара" |
| 63:17-6.210 | Зона с особыми условиями использования территории охранная зона сооружения - электросетевой комплекс ВЛ 0,4 - 10 кВ ПС Дружба Тяг Ф-8 в Волжском районе Самарской области |
| 63:17-6.214 | Охранная зона волоконно-оптической линии связи (ВОЛС) "Самара-Оренбург" на территории Волжского района Самарской области |
| 63:17-6.221 | Охранная зона «ВЛ 110 кВ Южная-1, ВЛ 110 кВ Дружба-2» |
| 63:17-6.227 | Охранная зона ВЛ 220 кВ объекта «Отп. от Зубчаниновская 2 к ПС Н.Куйбышевская, входящая в состав электросетевого комплекса «ВЛ 220 кВ Зубчаниновская-1, Зубчаниновская-2, отп. от Зубчаниновская 2 к ПС Н.Куйбышевская, Куйбышевская 6» |
| 63:17-6.231 | Охранная зона магистрального нефтепровода "Самара - Лопатино" 1-22 км с сопутствующими объектами (местоположение:Самарская область,Волжский район) |
| 63:17-6.236 | Охранная зона «ВЛ 110 кВ Д.Уметская-1 (от ПС Дружба до ПС Д. Умет) » |
| 63:17-6.240 | Охранная зона кабельной линии связи "КЛС Альметьевск - Куйбышев участок НУП 4/4 - Лопатино" |
| 63:17-6.272 | Зона с особыми условиями использования территории "Охранная зона магистрального нефтепровода "Бавлы-Куйбышев". Местоположение: Самарская область, Волжский район, Самарское РНУ |
| 63:17-6.276 | Охранная зона ВЛ 220 кВ объекта «ВЛ 220 кВ "Куйбышевская 6", входящая в состав электросетевого комплекса «ВЛ 220 кВ Зубчаниновская-1, Зубчаниновская-2, отп. от Зубчаниновская 2 к ПС Н.Куйбышевская, Куйбышевская 6» |
| 63:17-6.280 | Зона с особыми условиями использования территории "Охранная зона магистрального нефтепровода "Охранная зона подводящего магистрального нефтепровода "Кротовка - Куйбышев" |
| 63:17-6.288 | Зона с особыми условиями использования территории охранная зона сооружения - электросетевой комплекс ВЛ 0,4 - 10 кВ ПС Лопатино Ф-24 в Волжском районе Самарской области |
| 63:17-6.294 | Охранная зона ВОЛС вдоль нефтепровода на участке Альметьевск - Самара |
| 63:17-6.310 | Зона с особыми условиями использования территории "Охранная зона магистрального нефтепровода "Нижневартовск - Курган - Куйбышев" |
| 63:17-6.313 | Зона с особыми условиями использования территории "Охранная зона магистрального нефтепровода "Бугуруслан - Сызрань" |
| 63:17-6.322 | Охранная зона объекта: ВЛ 220 кВ "Орловская - 2, литера 5" в составе электросетевого комплекса "ВЛ 220 кВ Кинельская - 5, Орловская - 1, Орловская - 2, Просвет - 1, Просвет - 2" в границах муниципального образования муниципальный район Волжский Самарской области |
| 63:17-6.325 | Охранная зона линейно-кабельного сооружения связи "Волоконно-оптическая линия связи системы производственно-технологической связи участка нефтепровода "Дружба" Самара-Никольское-Брянск-граница Республики Беларусь" |
| 63:17-6.328 | Зона с особыми условиями использования территории Охранная зона магистрального нефтепровода Гурьев - Куйбышев |
| 63:17-6.33 | Зона с особыми условиями использования территории "Охранная зона магистрального нефтепровода "Кулешовка - Куйбышев" |
| 63:17-6.36 | Охранная зона магистрального нефтепровода "Куйбышев -Унеча-Мозырь-1" ("Дружба1") 0,450-21,100 км с сопутствующими объектами (местоположение: Самарская область, Волжский район) |
| 63:17-6.422 | Охранная зона узла подключения НПЗ ООО "Самаратранснефть-Терминал" к МН "Муханово-Куйбышев" для сдачи нефти в количестве 1 млн. тонн в год. Самарская область, Волжский район |
| 63:17-6.5 | Зона с особыми условиями использования территории "Охранная зона магистрального нефтепровода "Муханово - Куйбышев" |
| 63:17-6.50 | Охранная зона инженерных коммуникаций. Магистральный газопровод « Мокроус - Самара - Тольятти» |
| 63:17-6.53 | Зона с особыми условиями использования территории охранная зона сооружения - электросетевой комплекс ВЛ 0,4 - 10 кВ ПС Д.Умет Ф-19 в Волжском районе Самарской области |
| 63:17-6.532 | Охранная зона газопровода-отвода к газораспределительной станции-17 |

Взам. инв. №

Подпись и дата

Инв.№ подл.

Схема расположения листов для Чертежа по обоснованию проекта межевания территории для размещения объекта:
«Участок магистрального нефтепродуктопровода «Уфа-Западное направление» проходящего по Самарской области,
DN500, 448,9-451,7км, 474,98-478,6км, 482,28-482,7км, 484-484,3км, 489,91-490,08км, 491,2-514,3км. Туймазинское НУ. Реконструкция»

| | |
|---|---|
| 63:17-6.559 | Охранная зона - газопередающего комплекса газопровод от МГ Мокроус - Самара - Тольятти на 334 км до ГРС- 16А "Угорье" |
| 63:17-6.56 | Зона с особыми условиями использования территории "Охранная зона магистрального нефтепровода "Кротовка - Куйбышев" |
| 63:17-6.6 | Охранная зона объекта: ВЛ 220 кВ "Орловская - 1, литера 2" в составе электросетевого комплекса "ВЛ 220 кВ Кинельская - 5, Орловская - 1, Орловская - 2, Просвет - 1, Просвет - 2" в границах муниципального образования муниципальный район Волжский Самарской области |
| 63:17-6.68 | Охранная зона "КВЛЭП 10 кВ - Ф-7 от тяговой подстанции "Заречная 110/35/10 кВ" Куйбышевской железной дороги - филиала ОАО "РЖД" до КТПН-901" |
| 63:17-6.7 | Охранная зона волоконно-оптической линии связи (ВОЛС) "Самара - Госграница РФ" на территории Волжского района Самарской области |
| 63:17-6.717 | Охранная зона - линейного сооружения "Магистральный газопровод Мокроус-Самара-Тольятти" |
| 63:17-6.734 | Охранная зона газопровода отвода к газораспределительной станции 17 |
| 63:17-6.755 | Охранная зона - линейного сооружения "Магистральный газопровод Мокроус-Самара-Тольятти" |
| 63:17-6.765 | Охранная зона газопровода-отвода к газораспределительной станции-18 |
| 63:17-6.78 | Охранная зона КЛС "Большой Чаган - Куйбышев (ЦУС) - НУП 5/10 (Подъем-Михайловка)" |
| 63:17-6.82 | Охранная зона «ВЛ 110 кВ Черноречeнская-2, ВЛ 110 кВ отп. от Черноречeнская-2 к ПС Лопатино» |
| 63:17-6.84 | Зона с особыми условиями использования территории "Охранная зона подводящего магистрального нефтепровода "Муханово - Куйбышев" |
| 63:17-6.85 | Охранная зона магистрального нефтепродуктопровода "Уфа-Западное направление" (линейная часть), расположенного на территории Волжского муниципального района Самарской области |
| 63:17-6.88 | Охранная зона ВОЛС "Самара (Дубово-Уметское кольцо) - Подъем-Михайловка (ОРТПЦ) в муниципальном районе Волжский Самарской области |
| 63:17-6.943 | Публичный сервитут в целях размещения линейного объекта "Техническое перевооружение сети газоснабжения Волжского района. Газопроводы высокого давления 1 и 2 категории, ШГРП для газоснабжения коттеджного поселка "Юбилейный" |
| 63:17-6.972 | Охранная зона ВОЛП на участке УС Самара РНУ - УС Комсомолец. Строительство |
| 63:22-6.1095 | Охранная зона кабельной линии связи вдоль газопровода Нефтегорский ГПЗ-Самара на участке Нефтегорский ГПЗ-необслуживаемый усилительный пункт 6/8к-необслуживаемый усилительный пункт 2/3- газораспределительная станция 16-районный узел связи |
| 63:22-6.11 | Зона с особыми условиями использования территории - охранная зона магистрального нефтепровода "Бавлы-Куйбышев", уч. Кротовка-Самара, Ду 500, 234,13-237,27 км |
| 63:22-6.1128 | Охранная зона кабельной линии связи на участке НУП 9/2-Ог.Черновка, входящей в имущественный комплекс линейное сооружение -«Магистральный газопровод Мокроус-Самара-Тольятти» (Литер 3Б, 3В, 3Г, 3М) |
| 63:22-6.1145 | Охранная зона кабельной линии связи на участке НУП 9/2-Ог.Черновка, входящей в имущественный комплекс линейное сооружение - «Магистральный газопровод Мокроус-Самара-Тольятти» (Литер 3Б, 3В, 3Г, 3М) |
| 63:22-6.1150 | Охранная зона линии связи кабельная КП 351 на переходе через р.Самара до кабеля СПУТС |
| 63:22-6.122 | Охранная зона объекта МН "Бугуруслан-Сызрань" 103,6-144,4 км, 145,7-147,5 км |
| 63:22-6.1228 | Охранная зона кабельной линии связи на участке «Необслуживаемый усилительный пункт 3/1 – необслуживаемый усилительный пункт 2/1 |
| 63:22-6.1311 | Публичный сервитут «Магистральный нефтепровод «Муханово-Куйбышев», Ду700 58 км а/д «Кинель - Богатое». Бугурусланское РНУ. Реконструкция» |
| 63:22-6.1312 | Публичный сервитут «Магистральный нефтепровод «Кротовка-Куйбышев», Ду500 45 км а/д «Кинель - Богатое». Бугурусланское РНУ. Реконструкция» |
| 63:22-6.1313 | Публичный сервитут для складирования строительных и иных материалов, размещения временных или вспомогательных сооружений (включая ограждения, бытовки, навесы) и строительной техники, которые необходимы для обеспечения реконструкции объекта федерального значения «Магистральный нефтепровод "Бугуруслан - Сызрань", 145 - 146 км, Ду700. Бугурусланское РНУ. Реконструкция» сроком на 1 год 4 месяцев 18 дней - с 14.03.2023 г. по 01.08.2024 г. |
| 63:22-6.1314 | Публичный сервитут в целях размещения объекта для складирования строительных и иных материалов, размещения временных или вспомогательных сооружений (включая ограждения, бытовки, навесы) и строительной техники, которые необходимы для обеспечения реконструкции объекта федерального значения «Магистральный нефтепровод "Бугуруслан - Сызрань", 145 - 146 км, Ду700. Бугурусланское РНУ. Реконструкция», местонахождение: Самарская область, г.Кинель, на 507 календарных дней (с 14.03.2023г. по 01.08.2024г.(включительно) |
| 63:22-6.1315 | Публичный сервитут «Магистральный нефтепровод «Кротовка-Куйбышев» Ду500, 45 км а/д «Кинель-Богатое». Бугурусланское РНУ. Реконструкция» |
| 63:22-6.1324 | Публичный сервитут для использования земель и земельных участков в целях реконструкции и эксплуатации магистрального нефтепровода федерального значения «Магистральный нефтепровод "Бугуруслан - Сызрань", 145 - 146 км, Ду700. Бугурусланское РНУ. Реконструкция» |
| 63:22-6.1325 | Публичный сервитут для использования земель и земельных участков в целях реконструкции и эксплуатации МН федерального значения «Магистральный нефтепровод «Кротовка-Куйбышев» Ду500, 45 км а/д «Кинель-Богатое». Бугурусланское РНУ. Реконструкция». |
| 63:22-6.1326 | Публичный сервитут для использования земель и земельных участков в целях реконструкции и эксплуатации МН федерального значения «Магистральный нефтепровод «Муханова-Куйбышев», Ду700 58 км а/д «Кинель-Богатое». Бугурусланское РНУ. Реконструкция» |
| 63:22-6.1349 | Зона минимальных расстояний от газопровода-отвода к газораспределительной станции №31 |
| 63:22-6.1350 | Зона минимальных расстояний от газопередающего комплекса "Газопровод от МГ Мокроус-Самара-Тольятти на 334 км. до ГРС-16 А "Угорье" |
| 63:22-6.1355 | зона минимальных расстояний магистрального газопровода «Муханово-Самара» 58.56 Самарская область, Кинельский район |
| 63:22-6.1356 | зона минимальных расстояний от магистрального газопровода «Похвистнево-Самара» 84,0 от 40 до 124 км Самарская область, Кинельский район |
| 63:22-6.1357 | Публичный сервитут «Магистральный нефтепровод «Муханово-Куйбышев», р.Самара (основная нитка) 61км Ду700. Реконструкция» |
| 63:22-6.1362 | Публичный сервитут «Магистральный нефтепровод «Муханово-Куйбышев» р.Самара (основная нитка) 61км. Ду700. Реконструкция» |
| 63:22-6.165 | Зона с особыми условиями использования территории "Охранная зона магистрального нефтепровода "Нижневартовск - Курган - Куйбышев" |
| 63:22-6.186 | Охранная зона КЛС "Куйбышев - Субханкулово участок НУП 4/1 - ПП2 (Кротовка)" |
| 63:22-6.191 | Охранная зона магистрального нефтепродуктопровода "Уфа-Западное направление" (линейная часть), расположенного на территории Кинельского муниципального района Самарской области |
| 63:22-6.200 | Зона с особыми условиями использования территории - охранная зона магистрального нефтепровода "Бугуруслан - Сызрань" ДУ 720 (резервная нитка), уч. 150,376 - 152,126 км. |
| 63:22-6.212 | ВОЛП на участке УС "Комсомолец"-УС "Кротовка". Строительство |
| 63:22-6.224 | Зона с особыми условиями использования территории "Охранная зона магистрального нефтепровода "Бугуруслан - Сызрань" |
| 63:22-6.239 | Охранная зона объекта МН "Бавлы-Куйбышев" 226,5-265,9 км, 267,2-269,8 км |
| 63:22-6.282 | Зона с особыми условиями использования территории - охранная зона магистрального нефтепровода " Бавлы-Куйбышев", уч. Кротовка-Самара, Ду 500, 237,8-241 км |
| 63:22-6.286 | Охранная зона магистрального газопровода Похвистнево-Самара 84,0 от 40 до 124 км (Самарская область, Кинельский район) |
| 63:22-6.290 | охранная зона магистрального газопровода Муханово-Самара 58.56 (Самарская область, Кинельский район) |
| 63:22-6.344 | Прибрежная защитная полоса р. Самара в границах муниципального района Кинельский |
| 63:22-6.350 | охранная зона газопровода отвода к газораспределительной станции - 31 |
| 63:22-6.407 | Охранная зона газопередающего комплекса "Газопровод от МГ Мокроус-Самара-Тольятти на 334 км. до ГРС - 16 А "Угорье" |
| 63:22-6.58 | Охранная зона объекта МН "Кротовка-КБШ" 3,7-44,05 км, 45,35-47,15 км |
| 63:22-6.596 | Водоохранная зона р. Самара в границах муниципального района Кинельский |
| 63:22-6.659 | Охранная зона магистрального нефтепровода "Нижневартовск-Курган-Куйбышев" (участок 2184,5 км-2218,4 км и ВЛ) |
| 63:22-6.66 | Охранная зона объекта МН "Муханово-КБШ" 16,5-56,9 км, 58,2-60 км |

Экспликация границ публичных сервитутов, установленных в соответствии
с законодательством Российской Федерации и внесенные в сведения ЕГРН:

| Учетный номер | Наименование публичного сервитута |
|---|---|
| 63:00-6.476 | Публичный сервитут для размещения и эксплуатации МНПП "Уфа-Западное направление" |
| 63:00-6.477 | Публичный сервитут для размещения и эксплуатации МНПП "Уфа-Западное направление" |
| 63:00-6.522 | Публичный сервитут для использования земель и земельных участков в целях эксплуатации магистрального нефтепровода федерального значения "Реконструкция участка 0-23 км МН "Самара-Лопатино". Куйбышевское РУ ОАО "МН "Дружба" |
| 63:00-6.542 | Публичный сервитут в целях размещения объекта регионального значения - объекта электросетевого хозяйства: электросетевой комплекс "ВЛ 35 кВ Полевая, Рубежная, Мелиорация" |
| 63:17-6.1421 | Публичный сервитут для использования в целях прокладки, переноса, переустройства и эксплуатации объекта федерального значения «Замена участка МН Калтасы-Куйбышев, Ду-700, 253 км на переходе через а/д. Реконструкция» с км 33+609 м по км 33+809 м и на км 34+041 м автомобильной дороги общего пользования регионального значения в Самарской области Обводная г. Самары от «Урал» до «Самара - Волгоград», на постоянный срок |
| 63:17-6.1431 | Публичный сервитут на срок 49 лет в интересах АО "Транснефть-Прикамье" (ОГРН 1021601763820, ИНН 1645000340) на земельный участок с кадастровым номером 63:17:0000000:248 в целях прокладки и эксплуатации инженерных коммуникаций |
| 63:17-6.943 | Публичный сервитут в целях размещения линейного объекта "Техническое перевооружение сети газоснабжения Волжского района. Газопроводы высокого давления 1 и 2 категории, ШГРП для газоснабжения коттеджного поселка "Юбилейный" |
| 63:22-6.1311 | Публичный сервитут «Магистральный нефтепровод «Муханово-Куйбышев», Ду700 58 км а/д «Кинель - Богатое». Бугурусланское РНУ. Реконструкция» |
| 63:22-6.1312 | Публичный сервитут «Магистральный нефтепровод «Кротовка-Куйбышев», Ду500 45 км а/д «Кинель - Богатое». Бугурусланское РНУ. Реконструкция» |
| 63:22-6.1313 | Публичный сервитут для складирования строительных и иных материалов, размещения временных или вспомогательных сооружений (включая ограждения, бытовки, навесы) и строительной техники, которые необходимы для обеспечения реконструкции объекта федерального значения «Магистральный нефтепровод "Бугуруслан - Сызрань", 145 - 146 км, Ду700. Бугурусланское РНУ. Реконструкция» сроком на 1 год 4 месяцев 18 дней - с 14.03.2023 г. по 01.08.2024 г. |
| 63:22-6.1314 | Публичный сервитут в целях размещения объекта для складирования строительных и иных материалов, размещения временных или вспомогательных сооружений (включая ограждения, бытовки, навесы) и строительной техники, которые необходимы для обеспечения реконструкции объекта федерального значения «Магистральный нефтепровод "Бугуруслан - Сызрань", 145 - 146 км, Ду700. Бугурусланское РНУ. Реконструкция», местонахождение: Самарская область, г.Кинель, на 507 календарных дней (с 14.03.2023г. по 01.08.2024г.(включительно) |
| 63:22-6.1315 | Публичный сервитут «Магистральный нефтепровод «Кротовка-Куйбышев» Ду500, 45 км а/д «Кинель-Богатое». Бугурусланское РНУ. Реконструкция» |
| 63:22-6.1324 | Публичный сервитут для использования земель и земельных участков в целях реконструкции и эксплуатации магистрального нефтепровода федерального значения «Магистральный нефтепровод "Бугуруслан - Сызрань", 145 - 146 км, Ду700. Бугурусланское РНУ. Реконструкция» |
| 63:22-6.1325 | Публичный сервитут для использования земель и земельных участков в целях реконструкции и эксплуатации МН федерального значения «Магистральный нефтепровод «Кротовка-Куйбышев» Ду500, 45 км а/д «Кинель-Богатое». Бугурусланское РНУ. Реконструкция». |
| 63:22-6.1326 | Публичный сервитут для использования земель и земельных участков в целях реконструкции и эксплуатации МН федерального значения «Магистральный нефтепровод «Муханова-Куйбышев», Ду700 58 км а/д «Кинель-Богатое». Бугурусланское РНУ. Реконструкция» |
| 63:22-6.1357 | Публичный сервитут «Магистральный нефтепровод «Муханово-Куйбышев», р.Самара (основная нитка) 61км Ду700. Реконструкция» |
| 63:22-6.1362 | Публичный сервитут «Магистральный нефтепровод «Муханово-Куйбышев» р.Самара (основная нитка) 61км. Ду700. Реконструкция» |

Взам. инв. №

Подпись и дата

Инв.№ подл.

Чертеж по обоснованию проекта межевания территории для размещения объекта: «Участок магистрального нефтепродуктопровода «Уфа-Западное направление» проходящего по Самарской области, DN500, 448,9-451,7км, 474,98-478,6км, 482,28-482,7км, 484-484,3км, 489,91-490,08км, 491,2-514,3км. Туймазинское НУ. Реконструкция»

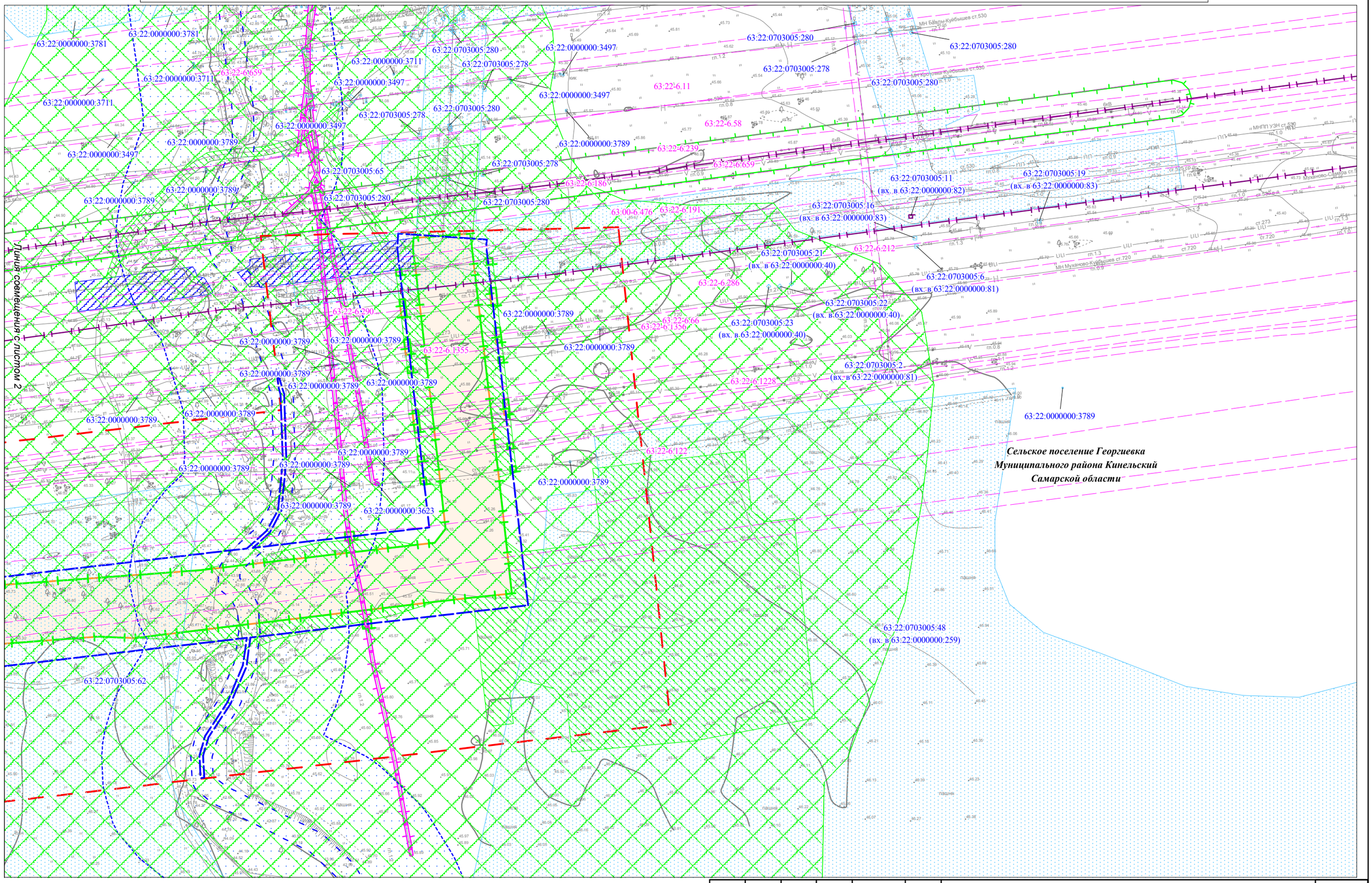


Условные обозначения представлены на Схеме расположения листов для Чертежа по обоснованию проекта межевания территории

| Изм. | Кол.уч. | Лист | N док. | Подпись | Дата |
|---|---|---|---|---|---|

Чертеж по обоснованию проекта межевания территории М 1:2000 (Формат А3)

Лист 1

Взам. инв. №

Подпись и дата

Инв.№ подл.

Чертеж по обоснованию проекта межевания территории для размещения объекта: «Участок магистрального нефтепродуктопровода «Уфа-Западное направление» проходящего по Самарской области, DN500, 448,9-451,7км, 474,98-478,6км, 482,28-482,7км, 484-484,3км, 489,91-490,08км, 491,2-514,3км. Туймазинское НУ. Реконструкция»

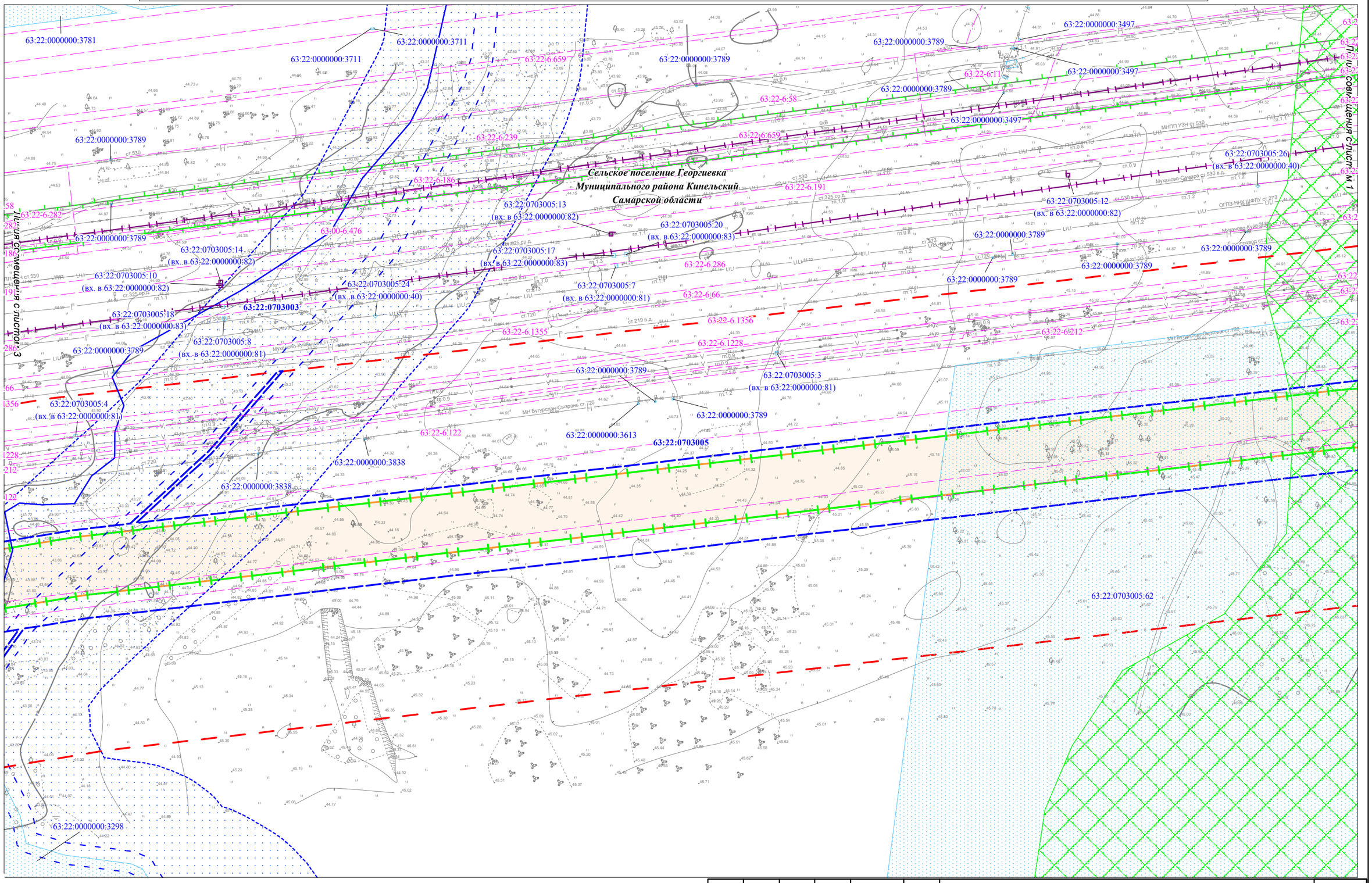


Условные обозначения представлены на Схеме расположения листов для Чертежа по обоснованию проекта межевания территории

| Изм. | Кол.уч. | Лист | N док. | Подпись | Дата |
|---|---|---|---|---|---|

Чертеж по обоснованию проекта межевания территории М 1:2000 (Формат А3)

Лист 2

Взам. инв. №

Подпись и дата

Инв.№ подл.

Чертеж по обоснованию проекта межевания территории для размещения объекта: «Участок магистрального нефтепродуктопровода «Уфа-Западное направление» проходящего по Самарской области, DN500, 448,9-451,7км, 474,98-478,6км, 482,28-482,7км, 484-484,3км, 489,91-490,08км, 491,2-514,3км. Туймазинское НУ. Реконструкция»

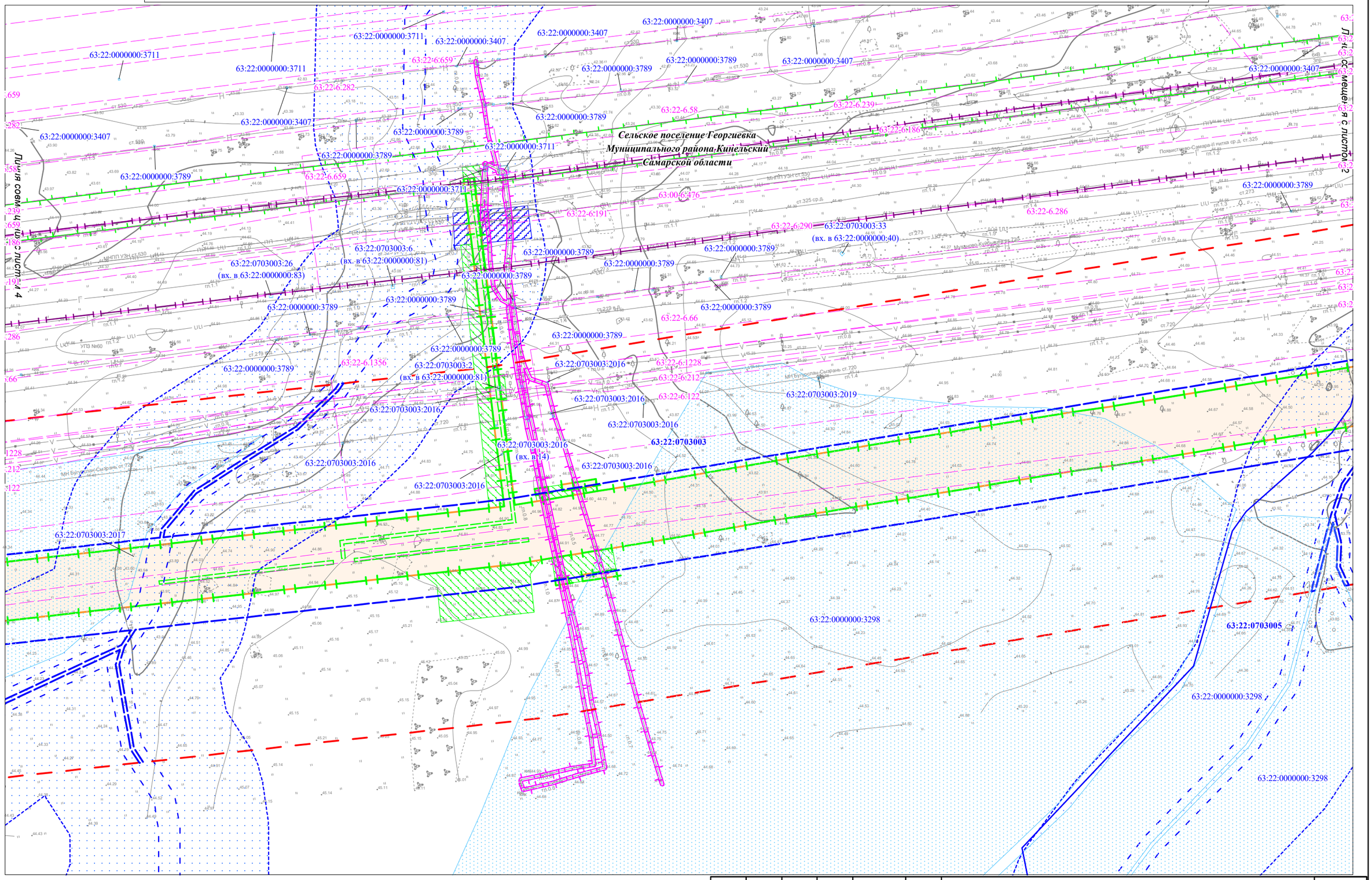


Условные обозначения представлены на Схеме расположения листов для Чертежа по обоснованию проекта межевания территории

| Изм. | Кол.уч. | Лист | N док. | Подпись | Дата |
|---|---|---|---|---|---|

Чертеж по обоснованию проекта межевания территории М 1:2000 (Формат А3)

Лист 3

Взам. инв. №

Подпись и дата

Инв.№ подл.

Чертеж по обоснованию проекта межевания территории для размещения объекта: «Участок магистрального нефтепродуктопровода «Уфа-Западное направление» проходящего по Самарской области, DN500, 448,9-451,7км, 474,98-478,6км, 482,28-482,7км, 484-484,3км, 489,91-490,08км, 491,2-514,3км. Туймазинское НУ. Реконструкция»

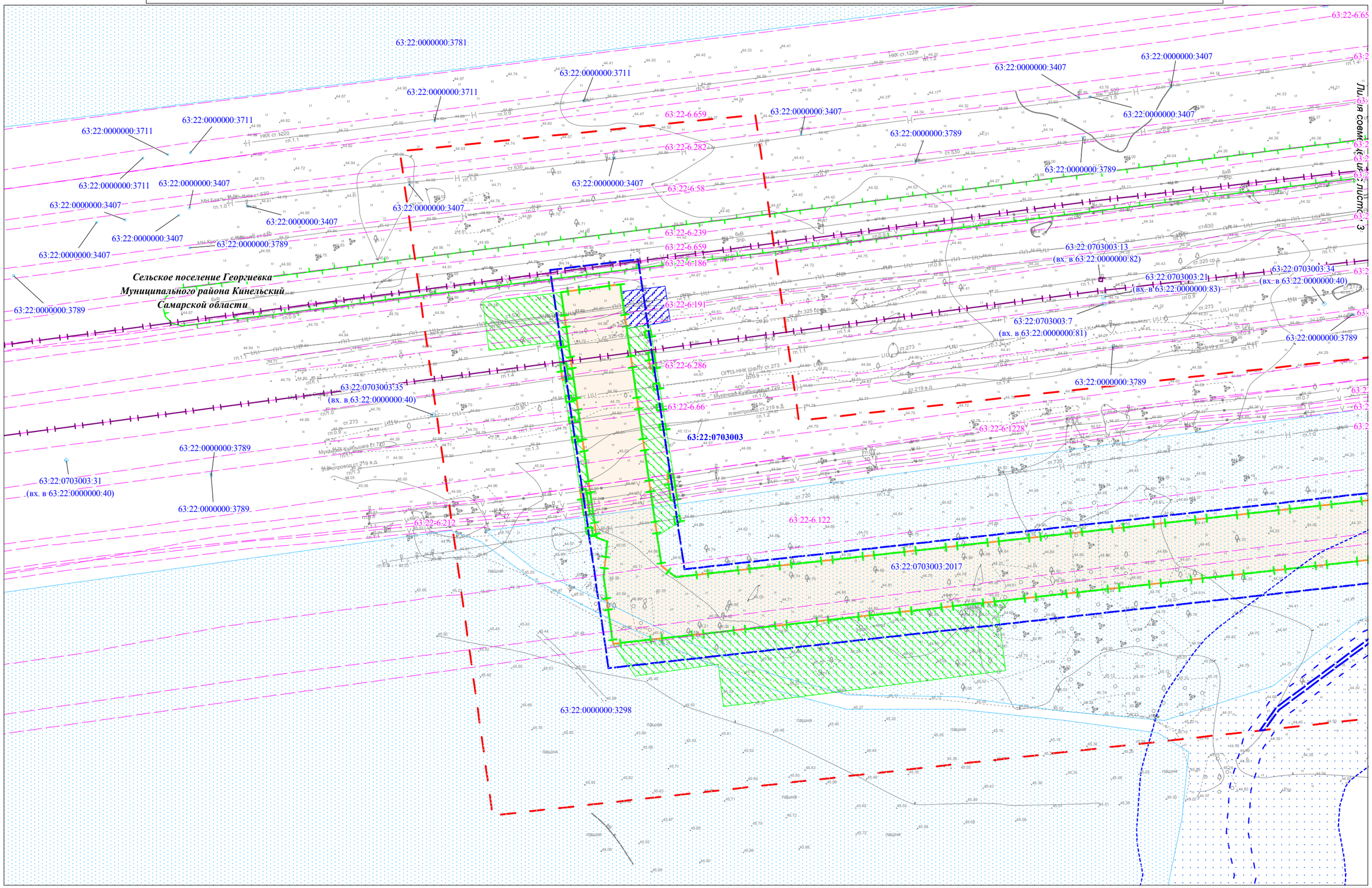


Условные обозначения представлены на Схеме расположения листов для Чертежа по обоснованию проекта межевания территории

| Изм. | Кол.уч. | Лист | N док. | Подпись | Дата |
|---|---|---|---|---|---|

Чертеж по обоснованию проекта межевания территории М 1:2000 (Формат А3)

Лист 4

Взам. инв. №

Подпись и дата

Инв.№ подл.

Чертеж по обоснованию проекта межевания территории для размещения объекта: «Участок магистрального нефтепродуктопровода «Уфа-Западное направление» проходящего по Самарской области, DN500, 448,9-451,7км, 474,98-478,6км, 482,28-482,7км, 484-484,3км, 489,91-490,08км, 491,2-514,3км. Туймазинское НУ. Реконструкция»

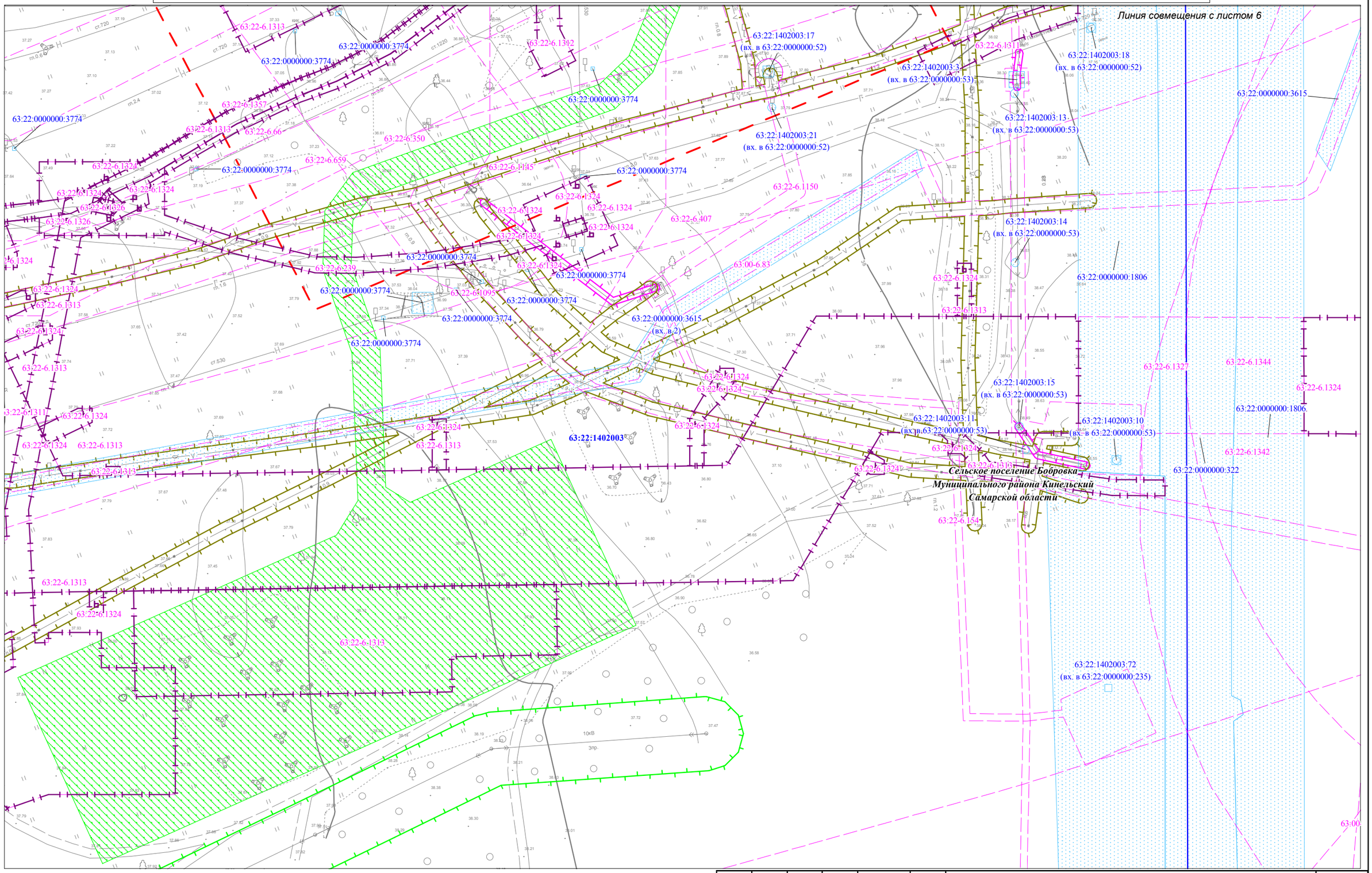


Условные обозначения представлены на Схеме расположения листов для Чертежа по обоснованию проекта межевания территории

| Изм. | Кол.уч. | Лист | N док. | Подпись | Дата |
|---|---|---|---|---|---|

Чертеж по обоснованию проекта межевания территории М 1:1000 (Формат А3)

Лист 5

Взам. инв. №

Подпись и дата

Инв.№ подл.

Чертеж по обоснованию проекта межевания территории для размещения объекта: «Участок магистрального нефтепродуктопровода «Уфа-Западное направление» проходящего по Самарской области, DN500, 448,9-451,7км, 474,98-478,6км, 482,28-482,7км, 484-484,3км, 489,91-490,08км, 491,2-514,3км. Туймазинское НУ. Реконструкция»

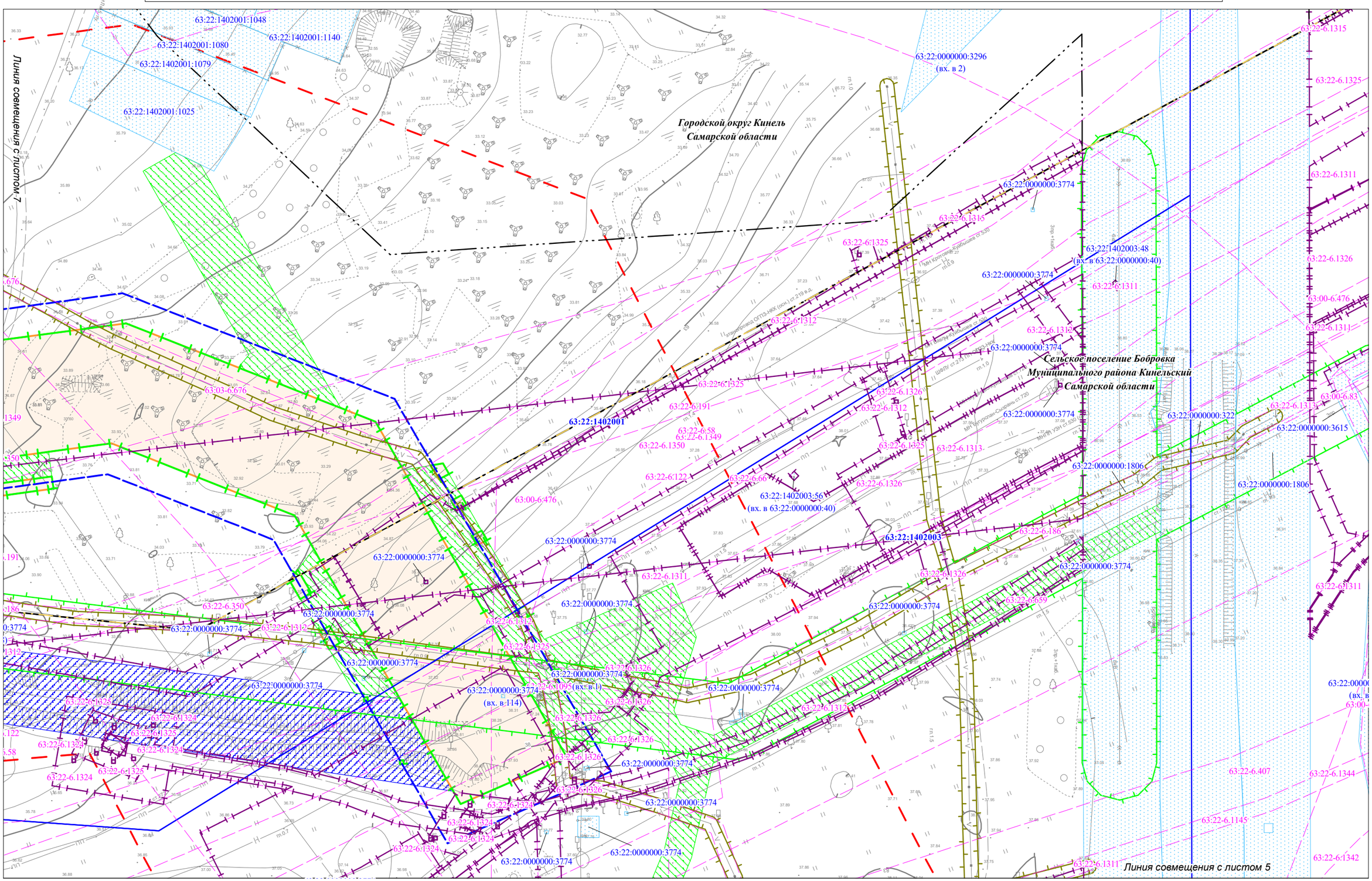


Условные обозначения представлены на Схеме расположения листов для Чертежа по обоснованию проекта межевания территории

| Взам. инв. № | |
|---|---|
| Подпись и дата | |
| Инв.№ подл. | |

| Изм. | Кол.уч. | Лист | N док. | Подпись | Дата |
|---|---|---|---|---|---|

Чертеж по обоснованию проекта межевания территории М 1:1000 (Формат А3)

Лист 6

Чертеж по обоснованию проекта межевания территории для размещения объекта: «Участок магистрального нефтепродуктопровода «Уфа-Западное направление» проходящего по Самарской области, DN500, 448,9-451,7км, 474,98-478,6км, 482,28-482,7км, 484-484,3км, 489,91-490,08км, 491,2-514,3км. Туймазинское НУ. Реконструкция»

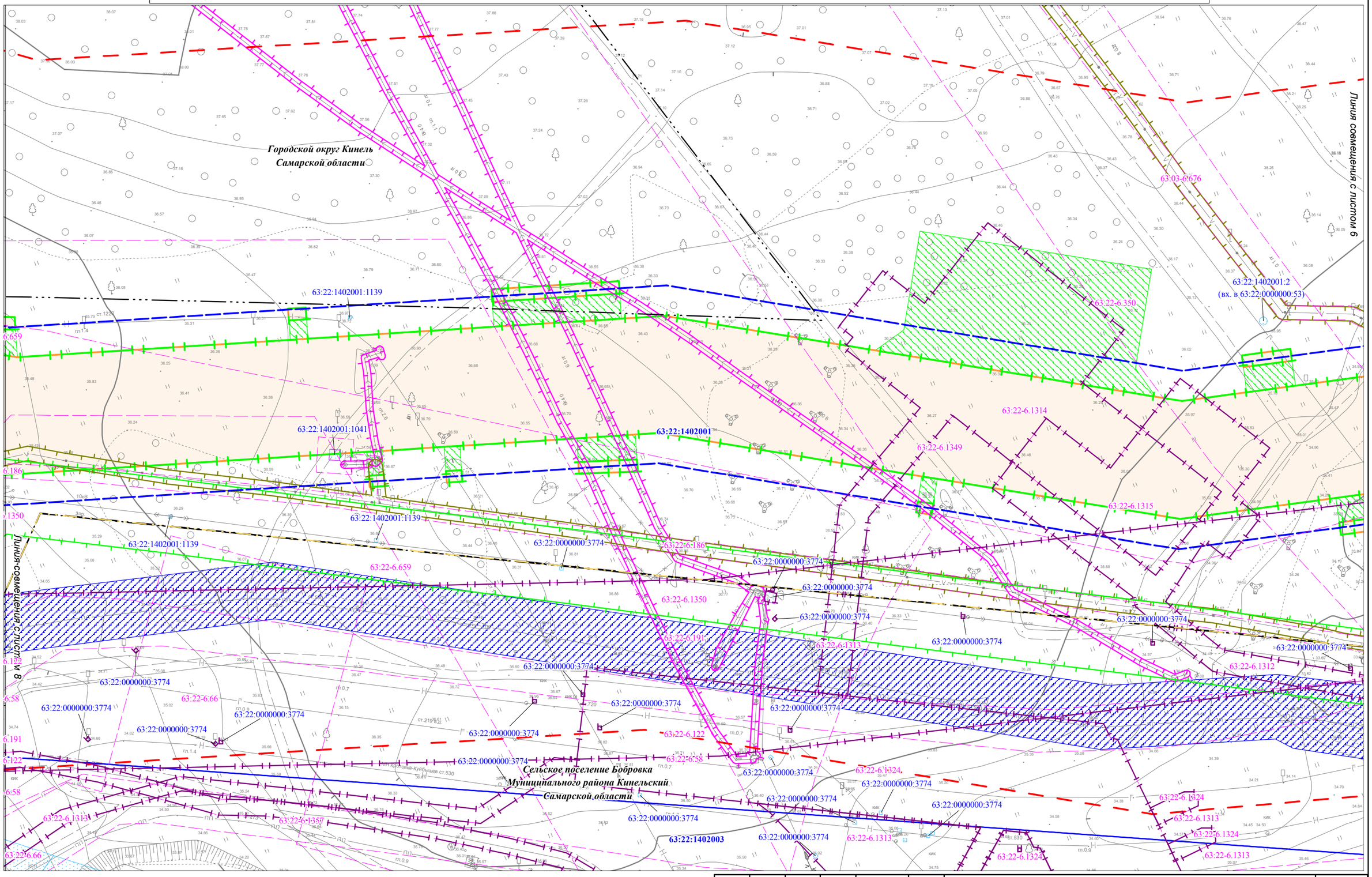


Условные обозначения представлены на Схеме расположения листов для Чертежа по обоснованию проекта межевания территории

| Взам. инв. № | Подпись и дата | Инв.№ подл. |
|---|---|---|
| | | |

| Изм. | Кол.уч. | Лист | N док. | Подпись | Дата |
|---|---|---|---|---|---|
| | | | | | |

Чертеж по обоснованию проекта межевания территории М 1:1000 (Формат А3)

Лист 7

Чертеж по обоснованию проекта межевания территории для размещения объекта: «Участок магистрального нефтепродуктопровода «Уфа-Западное направление» проходящего по Самарской области, DN500, 448,9-451,7км, 474,98-478,6км, 482,28-482,7км, 484-484,3км, 489,91-490,08км, 491,2-514,3км. Туймазинское НУ. Реконструкция»

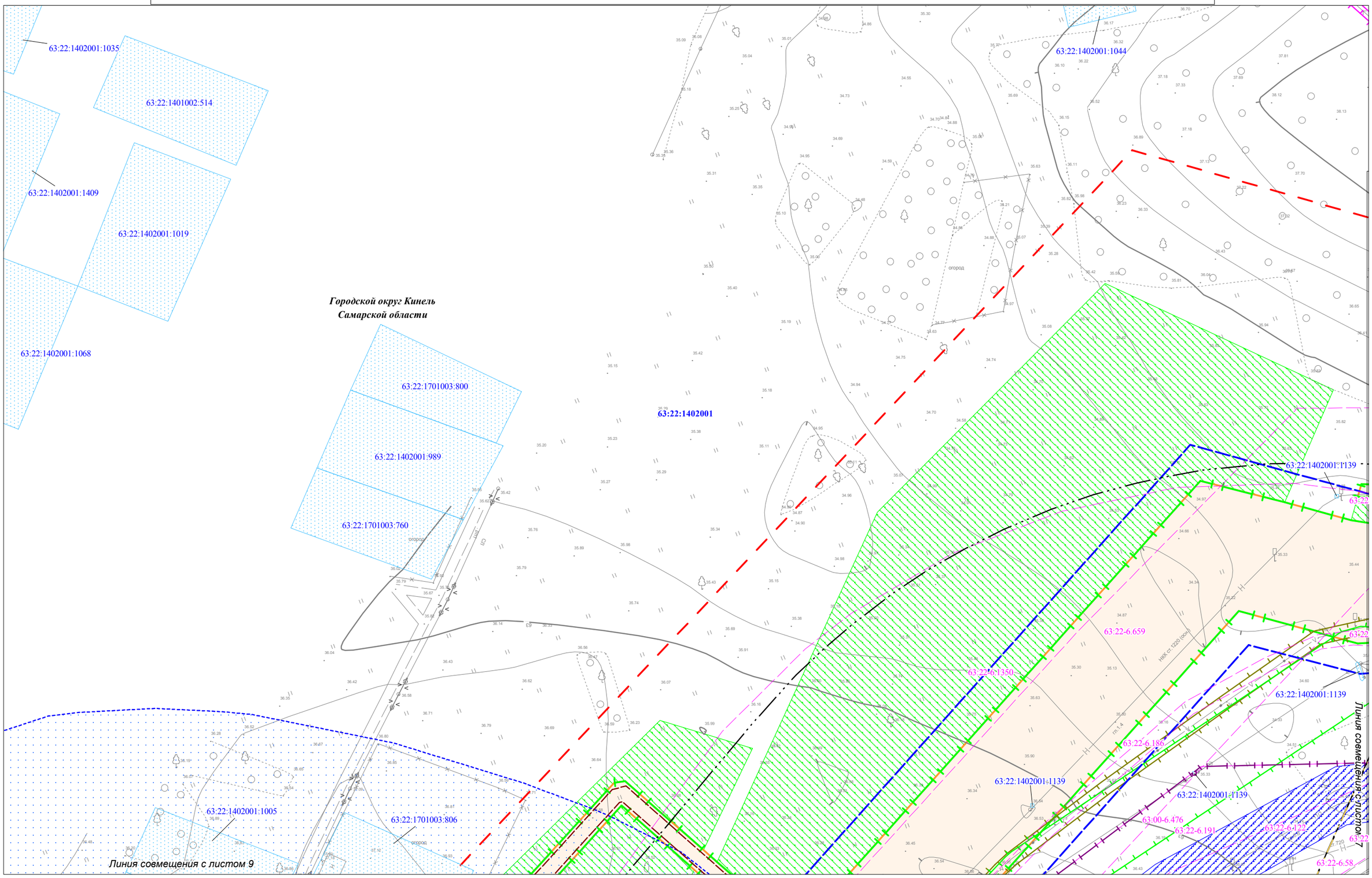


Условные обозначения представлены на Схеме расположения листов для Чертежа по обоснованию проекта межевания территории

| Взам. инв. № | Подпись и дата | Инв.№ подл. |
|---|---|---|
| | | |

| Изм. | Кол.уч. | Лист | N док. | Подпись | Дата |
|---|---|---|---|---|---|
| | | | | | |

Чертеж по обоснованию
проекта межевания территории
М 1:1000 (Формат А3)

Лист 8

Чертеж по обоснованию проекта межевания территории для размещения объекта: «Участок магистрального нефтепродуктопровода «Уфа-Западное направление» проходящего по Самарской области, DN500, 448,9-451,7км, 474,98-478,6км, 482,28-482,7км, 484-484,3км, 489,91-490,08км, 491,2-514,3км. Туймазинское НУ. Реконструкция»

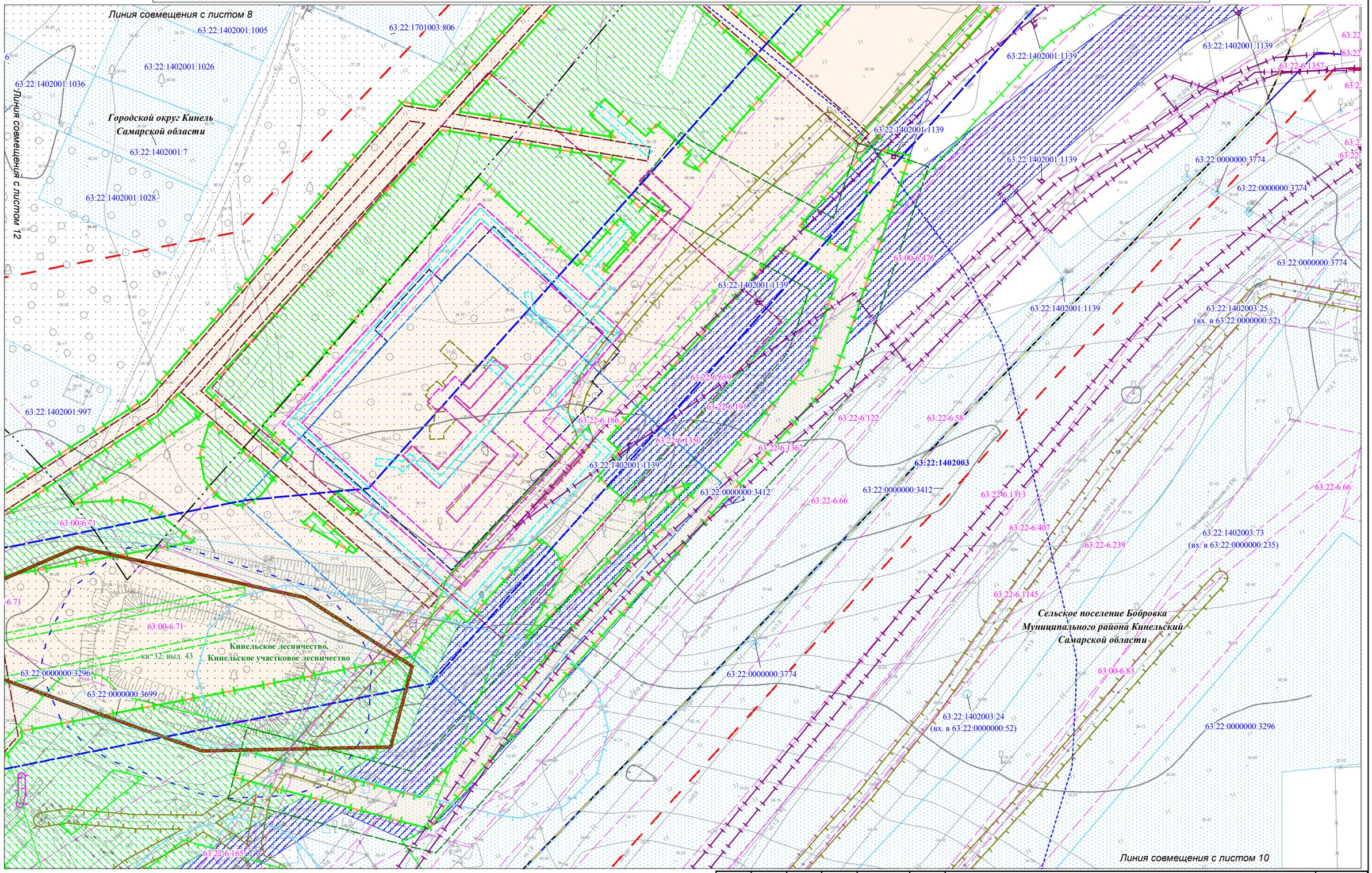


Условные обозначения представлены на Схеме расположения листов для Чертежа по обоснованию проекта межевания территории

| Взам. инв. № | Подпись и дата | Инв.№ подл. |
|---|---|---|
| | | |

| Изм. | Кол.уч. | Лист | N док. | Подпись | Дата |
|---|---|---|---|---|---|
| | | | | | |

Чертеж по обоснованию
проекта межевания территории
М 1:1000 (Формат А3)

Лист 9

Чертеж по обоснованию проекта межевания территории для размещения объекта: «Участок магистрального нефтепродуктопровода «Уфа-Западное направление» проходящего по Самарской области, DN500, 448,9-451,7км, 474,98-478,6км, 482,28-482,7км, 484-484,3км, 489,91-490,08км, 491,2-514,3км. Туймазинское НУ. Реконструкция»

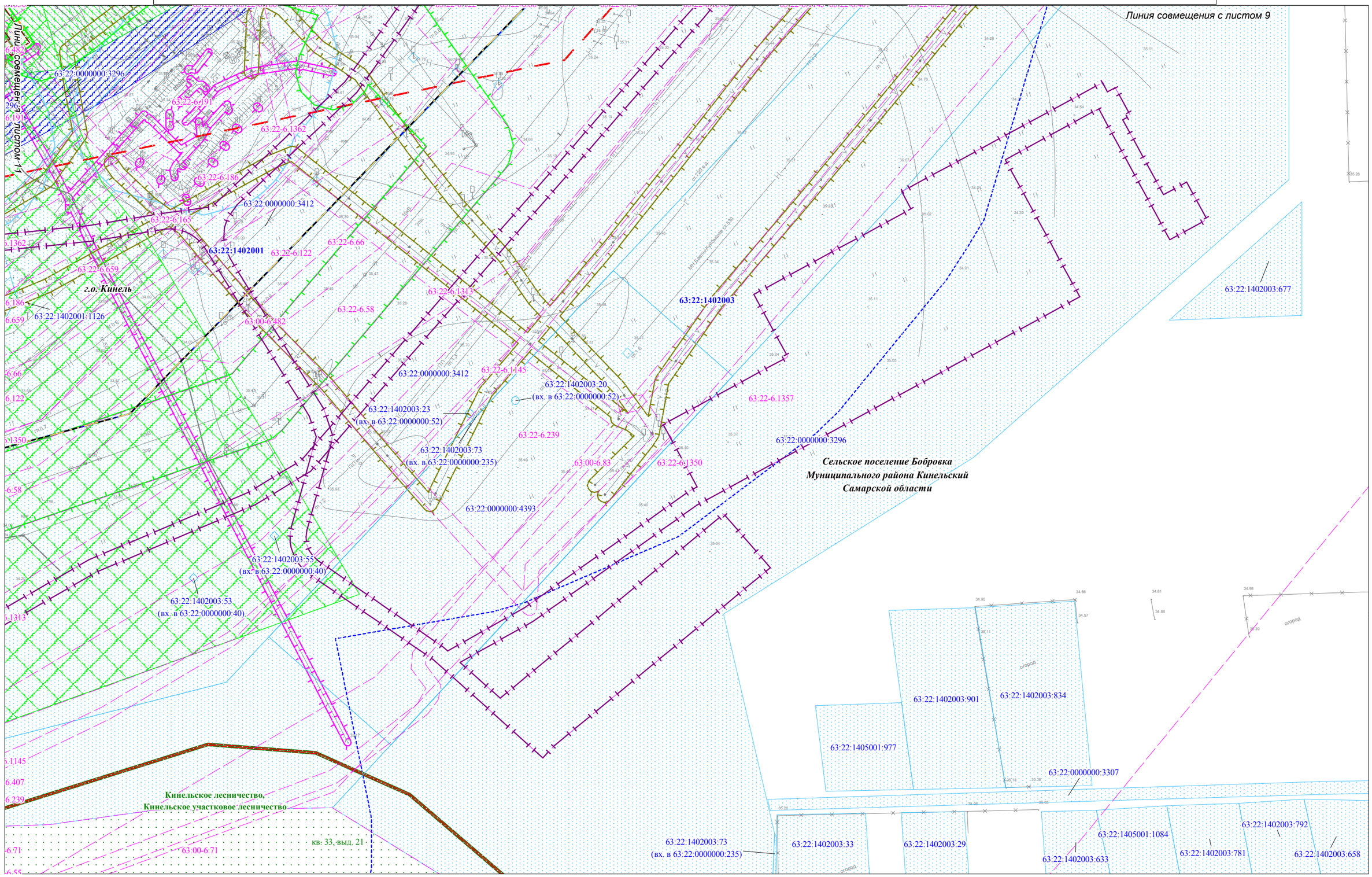


Условные обозначения представлены на Схеме расположения листов для Чертежа по обоснованию проекта межевания территории

| Изм. | Кол.уч. | Лист | N док. | Подпись | Дата |
|---|---|---|---|---|---|

Чертеж по обоснованию проекта межевания территории М 1:1000 (Формат А3)

Лист 10

Взам. инв. №

Подпись и дата

Инв.№ подл.

Чертеж по обоснованию проекта межевания территории для размещения объекта: «Участок магистрального нефтепродуктопровода «Уфа-Западное направление» проходящего по Самарской области, DN500, 448,9-451,7км, 474,98-478,6км, 482,28-482,7км, 484-484,3км, 489,91-490,08км, 491,2-514,3км. Туймазинское НУ. Реконструкция»

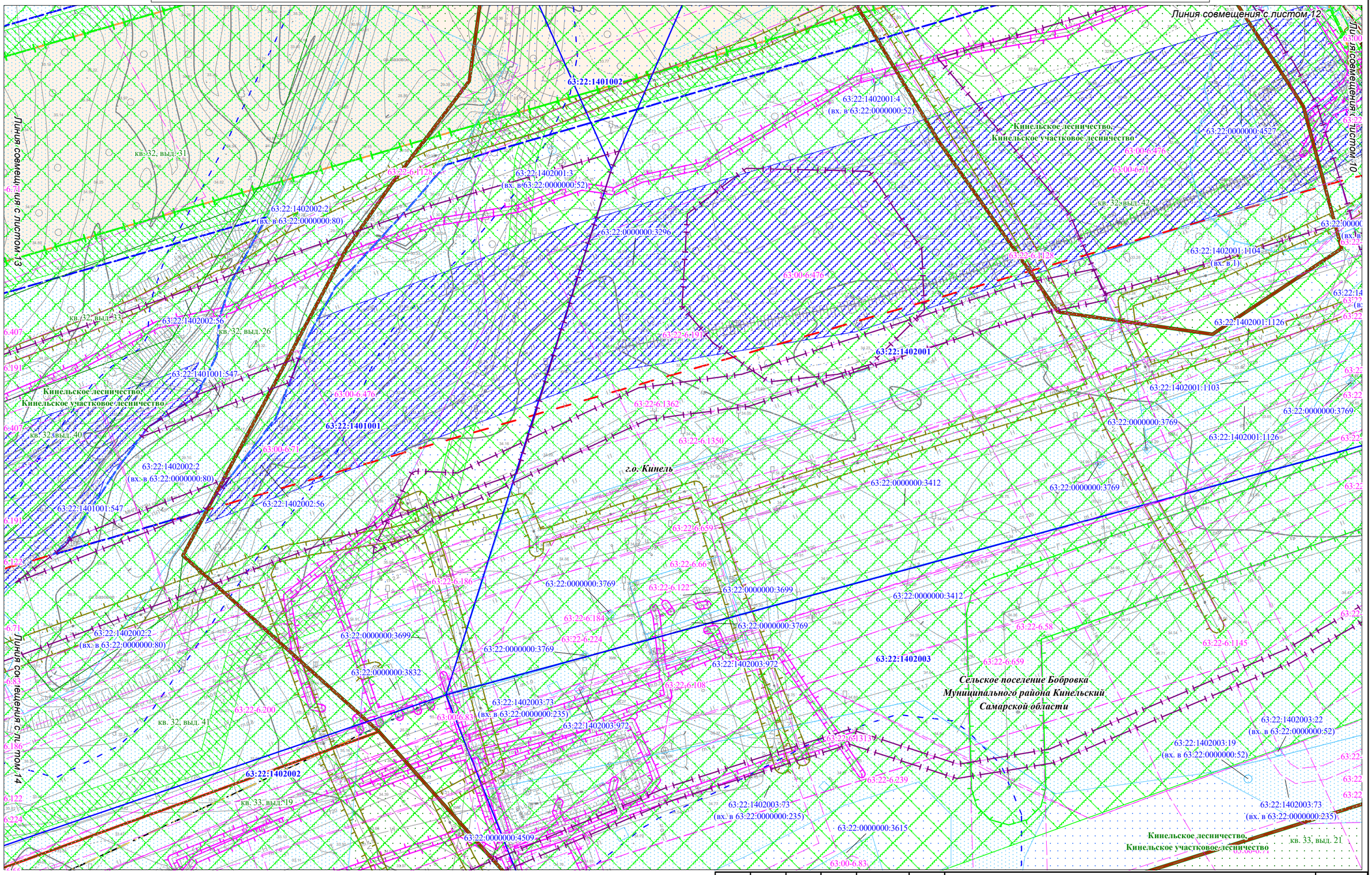


Условные обозначения представлены на Схеме расположения листов для Чертежа по обоснованию проекта межевания территории

| Взам. инв. № | Подпись и дата | Инв.№ подл. |
|---|---|---|
| | | |

| Изм. | Кол.уч. | Лист | N док. | Подпись | Дата |
|---|---|---|---|---|---|
| | | | | | |

Чертеж по обоснованию проекта межевания территории М 1:1000 (Формат А3)

Лист 11

Чертеж по обоснованию проекта межевания территории для размещения объекта: «Участок магистрального нефтепродуктопровода «Уфа-Западное направление» проходящего по Самарской области, DN500, 448,9-451,7км, 474,98-478,6км, 482,28-482,7км, 484-484,3км, 489,91-490,08км, 491,2-514,3км. Туймазинское НУ. Реконструкция»

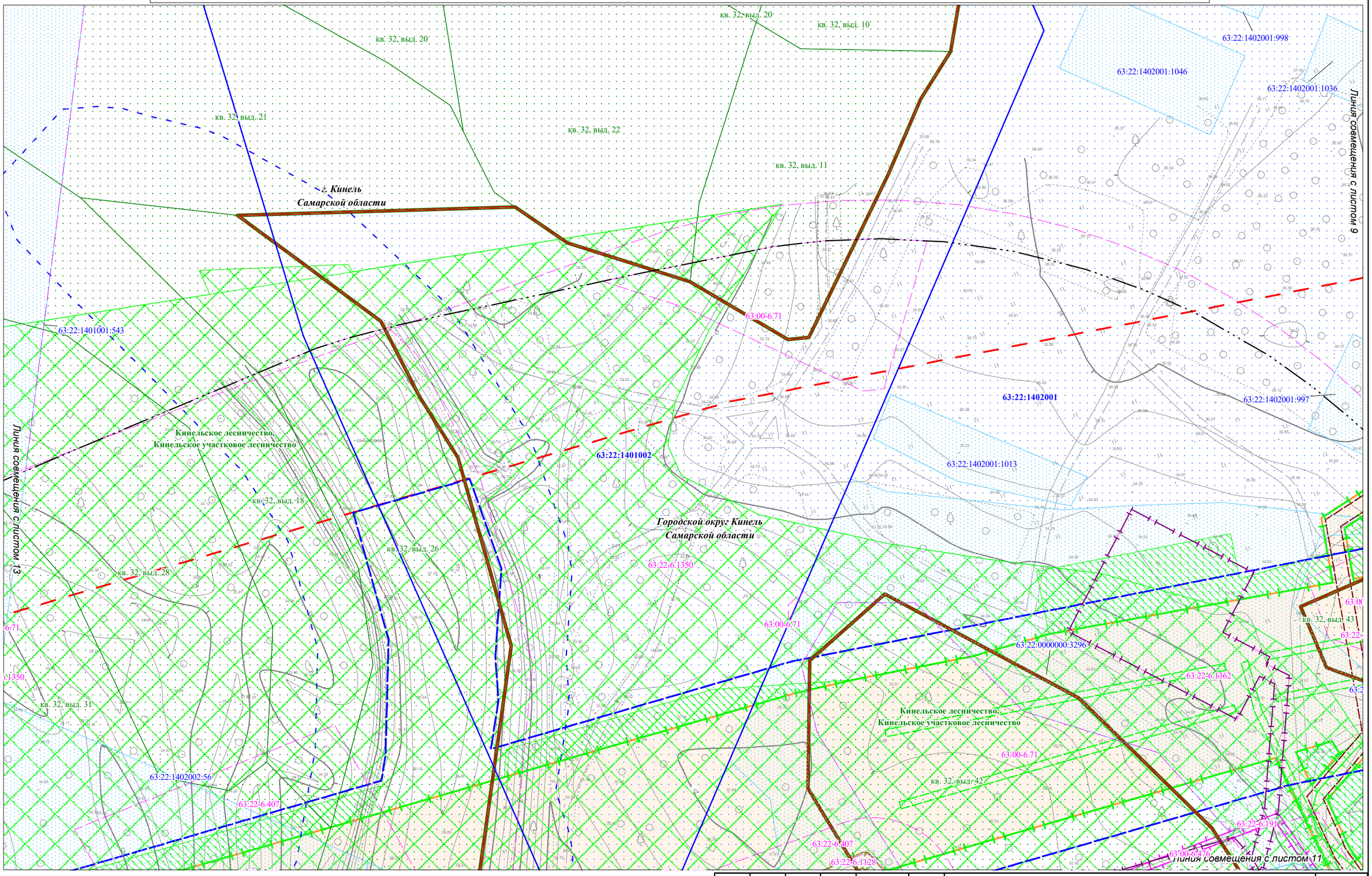


Условные обозначения представлены на Схеме расположения листов для Чертежа по обоснованию проекта межевания территории

| Взам. инв. № | Подпись и дата | Инв.№ подл. |
|---|---|---|
| | | |

| Изм. | Кол.уч. | Лист | N док. | Подпись | Дата |
|---|---|---|---|---|---|
| | | | | | |

Чертеж по обоснованию
проекта межевания территории
М 1:1000 (Формат А3)

Лист
12

Чертеж по обоснованию проекта межевания территории для размещения объекта: «Участок магистрального нефтепродуктопровода «Уфа-Западное направление» проходящего по Самарской области, DN500, 448,9-451,7км, 474,98-478,6км, 482,28-482,7км, 484-484,3км, 489,91-490,08км, 491,2-514,3км. Туймазинское НУ. Реконструкция»

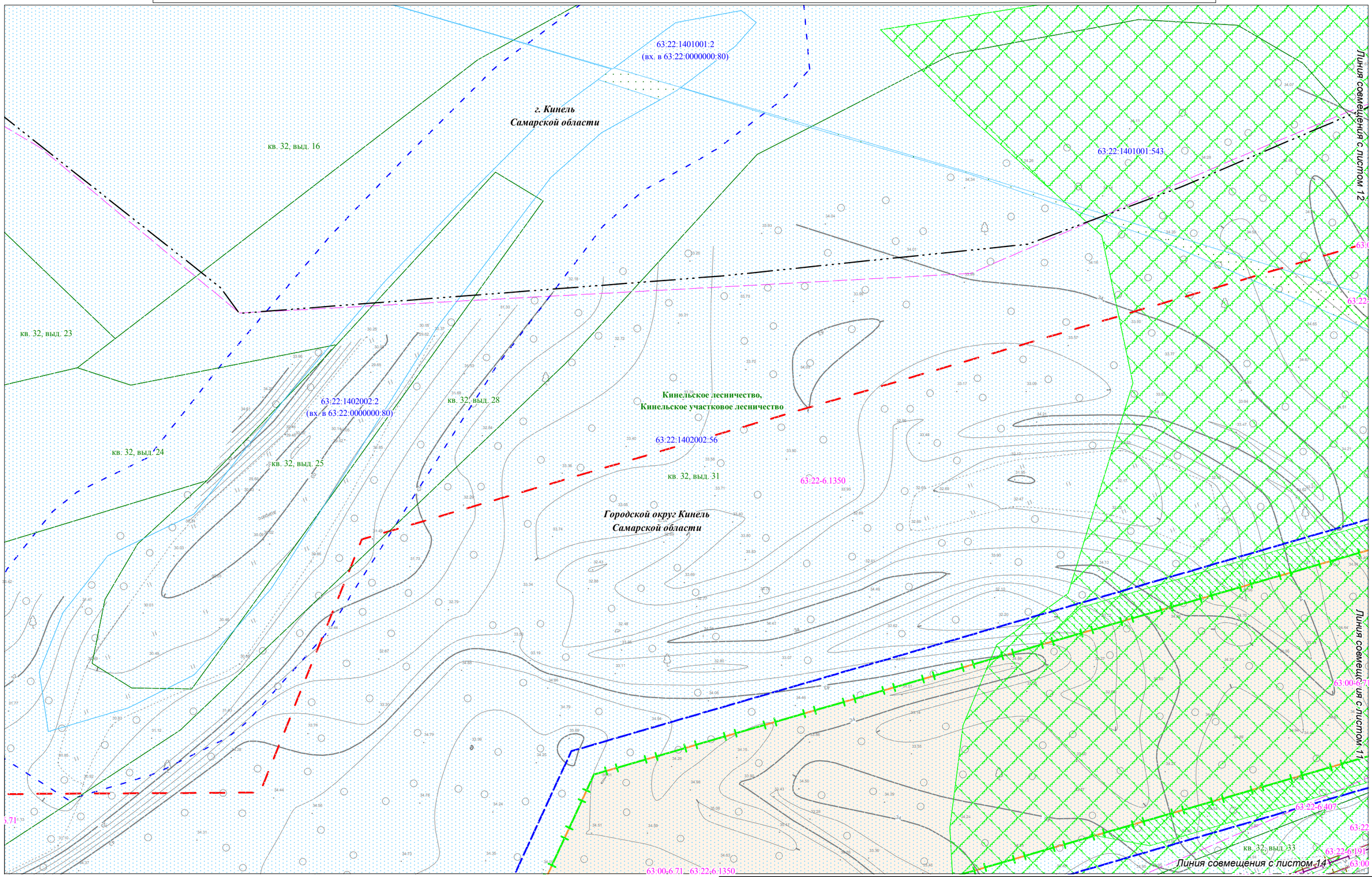


Условные обозначения представлены на Схеме расположения листов для Чертежа по обоснованию проекта межевания территории

| Изм. | Кол.уч. | Лист | N док. | Подпись | Дата |
|---|---|---|---|---|---|

Чертеж по обоснованию
проекта межевания территории
М 1:1000 (Формат А3)

Лист 13

Взам. инв. №

Подпись и дата

Инв.№ подл.

Чертеж по обоснованию проекта межевания территории для размещения объекта: «Участок магистрального нефтепродуктопровода «Уфа-Западное направление» проходящего по Самарской области, DN500, 448,9-451,7км, 474,98-478,6км, 482,28-482,7км, 484-484,3км, 489,91-490,08км, 491,2-514,3км. Туймазинское НУ. Реконструкция»

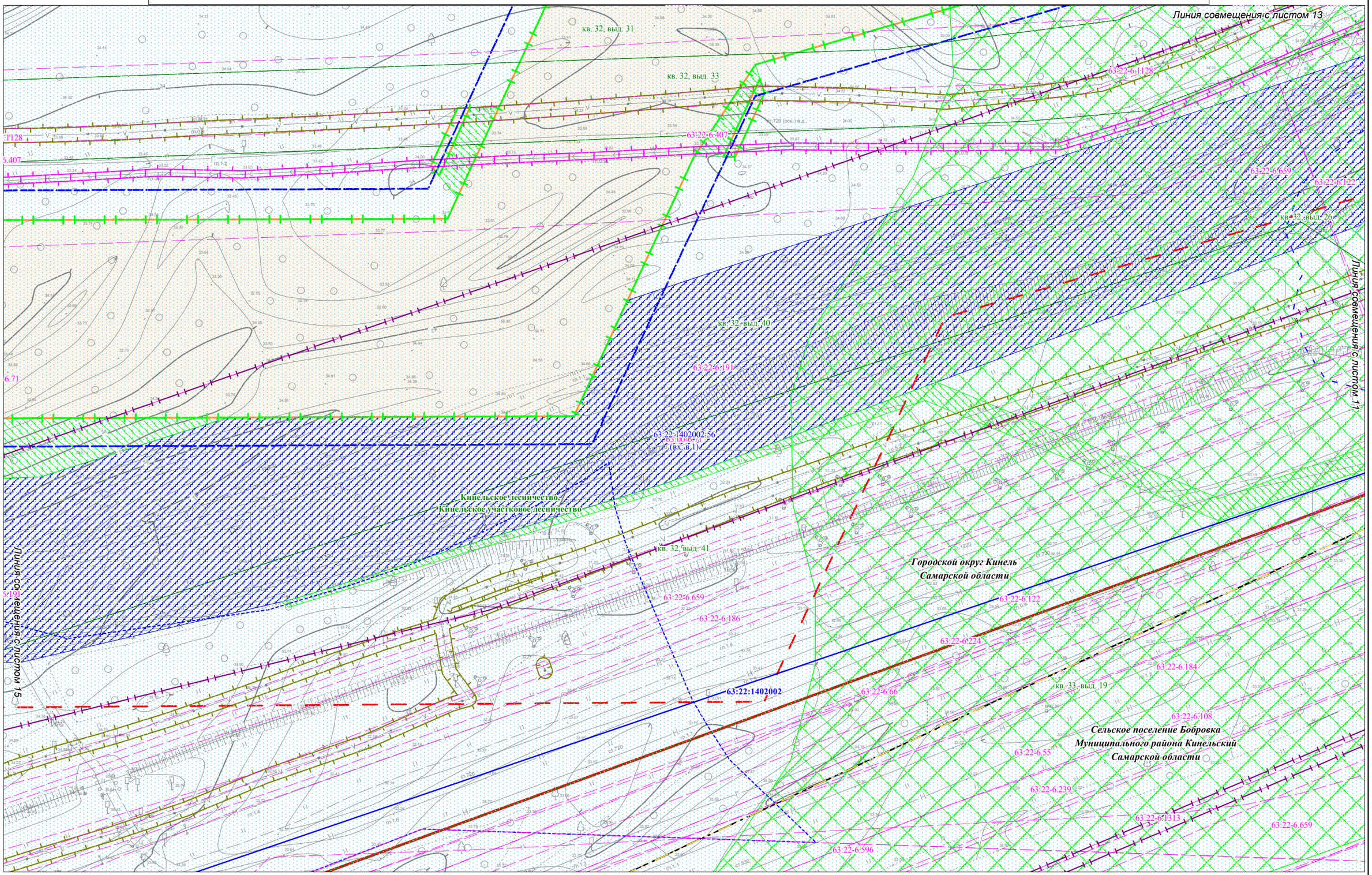


Условные обозначения представлены на Схеме расположения листов для Чертежа по обоснованию проекта межевания территории

| Взам. инв. № | Подпись и дата | Инв.№ подл. |
|---|---|---|
| | | |

| Изм. | Кол.уч. | Лист | N док. | Подпись | Дата |
|---|---|---|---|---|---|
| | | | | | |

Чертеж по обоснованию проекта межевания территории М 1:1000 (Формат А3)

Лист 14

Чертеж по обоснованию проекта межевания территории для размещения объекта: «Участок магистрального нефтепродуктопровода «Уфа-Западное направление» проходящего по Самарской области, DN500, 448,9-451,7км, 474,98-478,6км, 482,28-482,7км, 484-484,3км, 489,91-490,08км, 491,2-514,3км. Туймазинское НУ. Реконструкция»

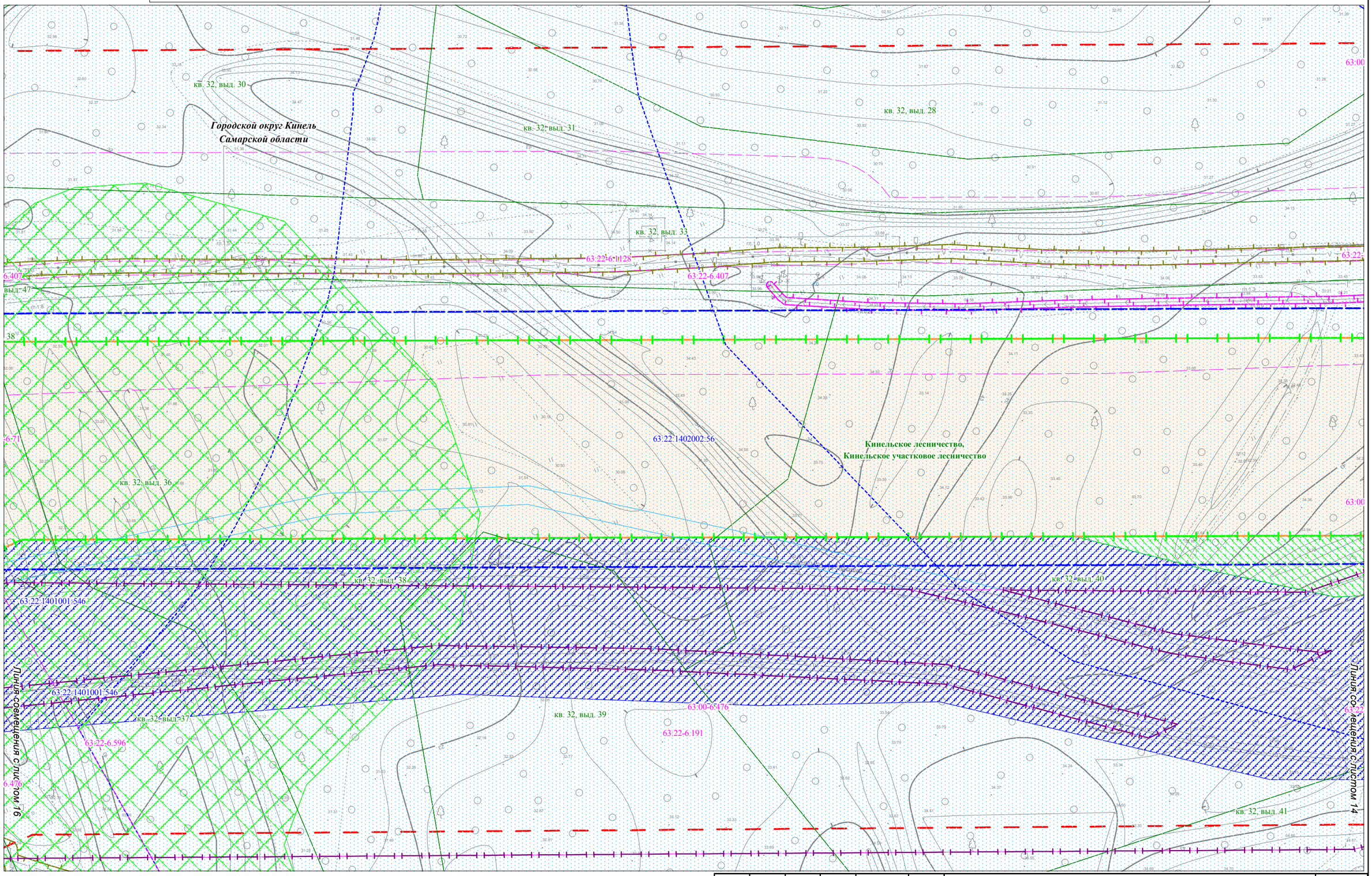


Условные обозначения представлены на Схеме расположения листов для Чертежа по обоснованию проекта межевания территории

| Изм. | Кол.уч. | Лист | N док. | Подпись | Дата |
|---|---|---|---|---|---|

Чертеж по обоснованию проекта межевания территории М 1:1000 (Формат А3)

Лист 15

Взам. инв. №

Подпись и дата

Инв.№ подл.

Чертеж по обоснованию проекта межевания территории для размещения объекта: «Участок магистрального нефтепродуктопровода «Уфа-Западное направление» проходящего по Самарской области, DN500, 448,9-451,7км, 474,98-478,6км, 482,28-482,7км, 484-484,3км, 489,91-490,08км, 491,2-514,3км. Туймазинское НУ. Реконструкция»

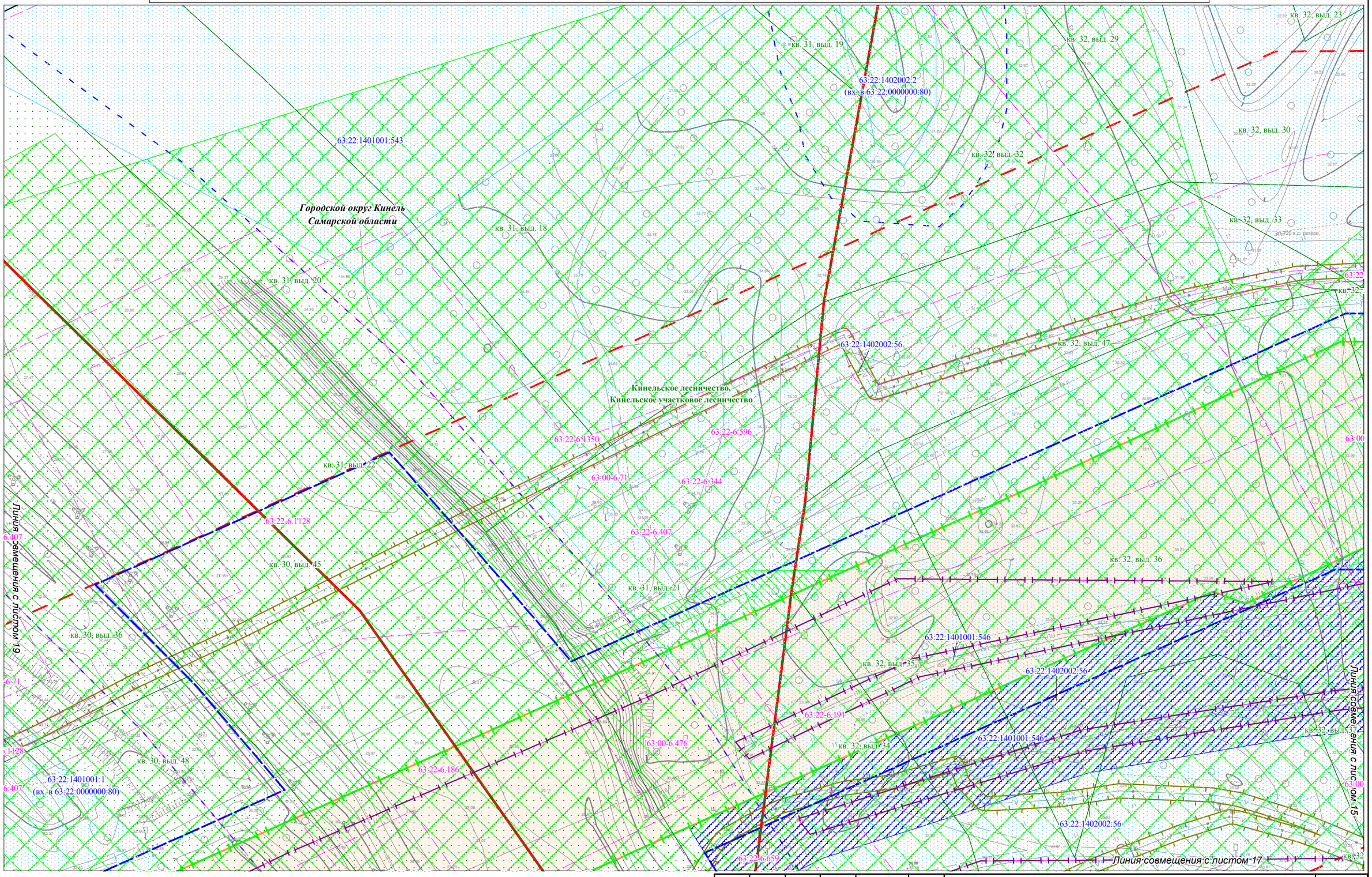


Условные обозначения представлены на Схеме расположения листов для Чертежа по обоснованию проекта межевания территории

| Изм. | Кол.уч. | Лист | N док. | Подпись | Дата |
|---|---|---|---|---|---|

Чертеж по обоснованию
проекта межевания территории
М 1:1000 (Формат А3)

Лист 16

Взам. инв. №

Подпись и дата

Инв.№ подл.

Чертеж по обоснованию проекта межевания территории для размещения объекта: «Участок магистрального нефтепродуктопровода «Уфа-Западное направление» проходящего по Самарской области, DN500, 448,9-451,7км, 474,98-478,6км, 482,28-482,7км, 484-484,3км, 489,91-490,08км, 491,2-514,3км. Туймазинское НУ. Реконструкция»

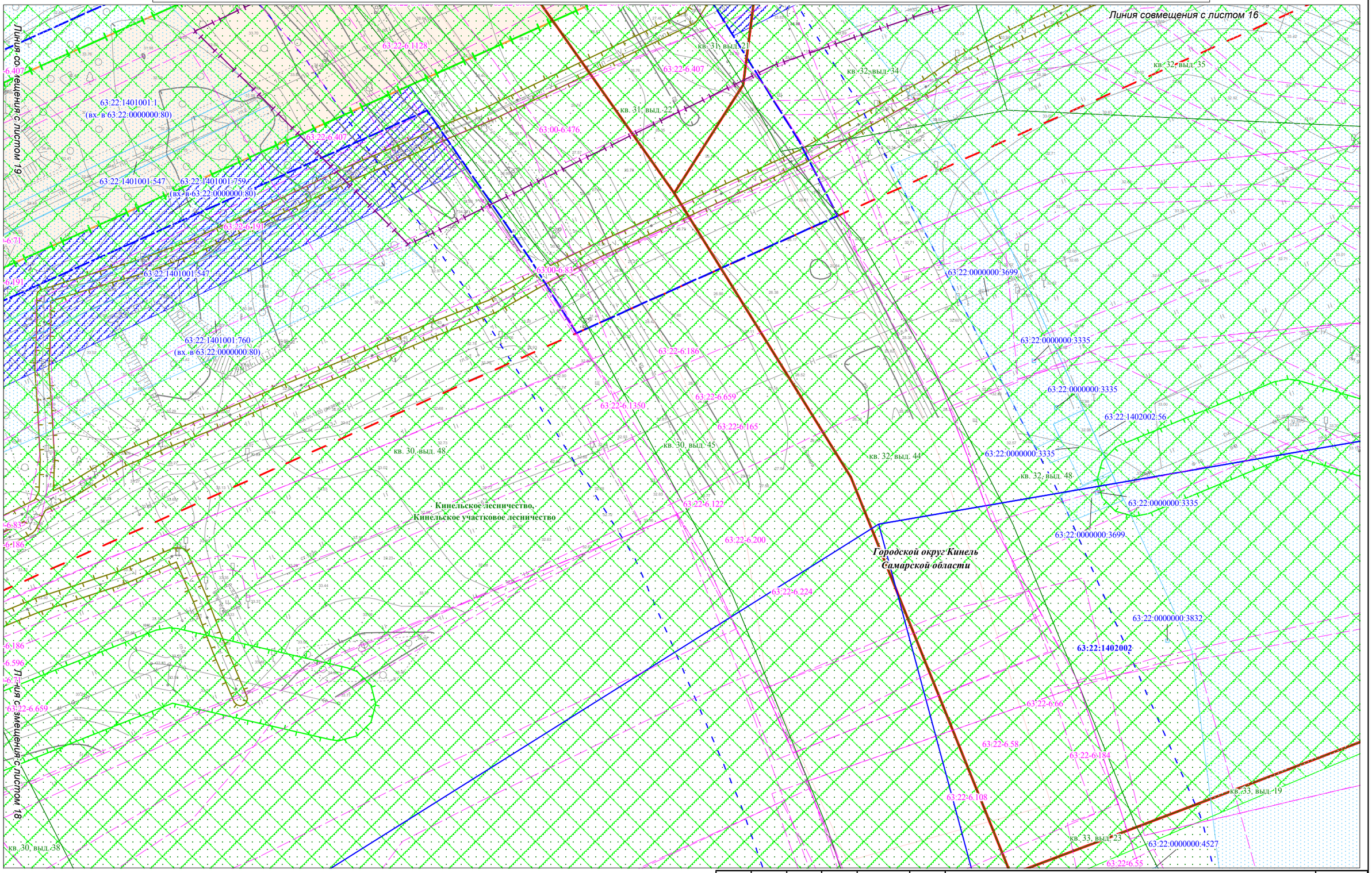


Условные обозначения представлены на Схеме расположения листов для Чертежа по обоснованию проекта межевания территории

| Изм. | Кол.уч. | Лист | N док. | Подпись | Дата |
|---|---|---|---|---|---|

Чертеж по обоснованию
проекта межевания территории
М 1:1000 (Формат А3)

Лист 17

Взам. инв. №

Подпись и дата

Инв.№ подл.

Чертеж по обоснованию проекта межевания территории для размещения объекта: «Участок магистрального нефтепродуктопровода «Уфа-Западное направление» проходящего по Самарской области, DN500, 448,9-451,7км, 474,98-478,6км, 482,28-482,7км, 484-484,3км, 489,91-490,08км, 491,2-514,3км. Туймазинское НУ. Реконструкция»

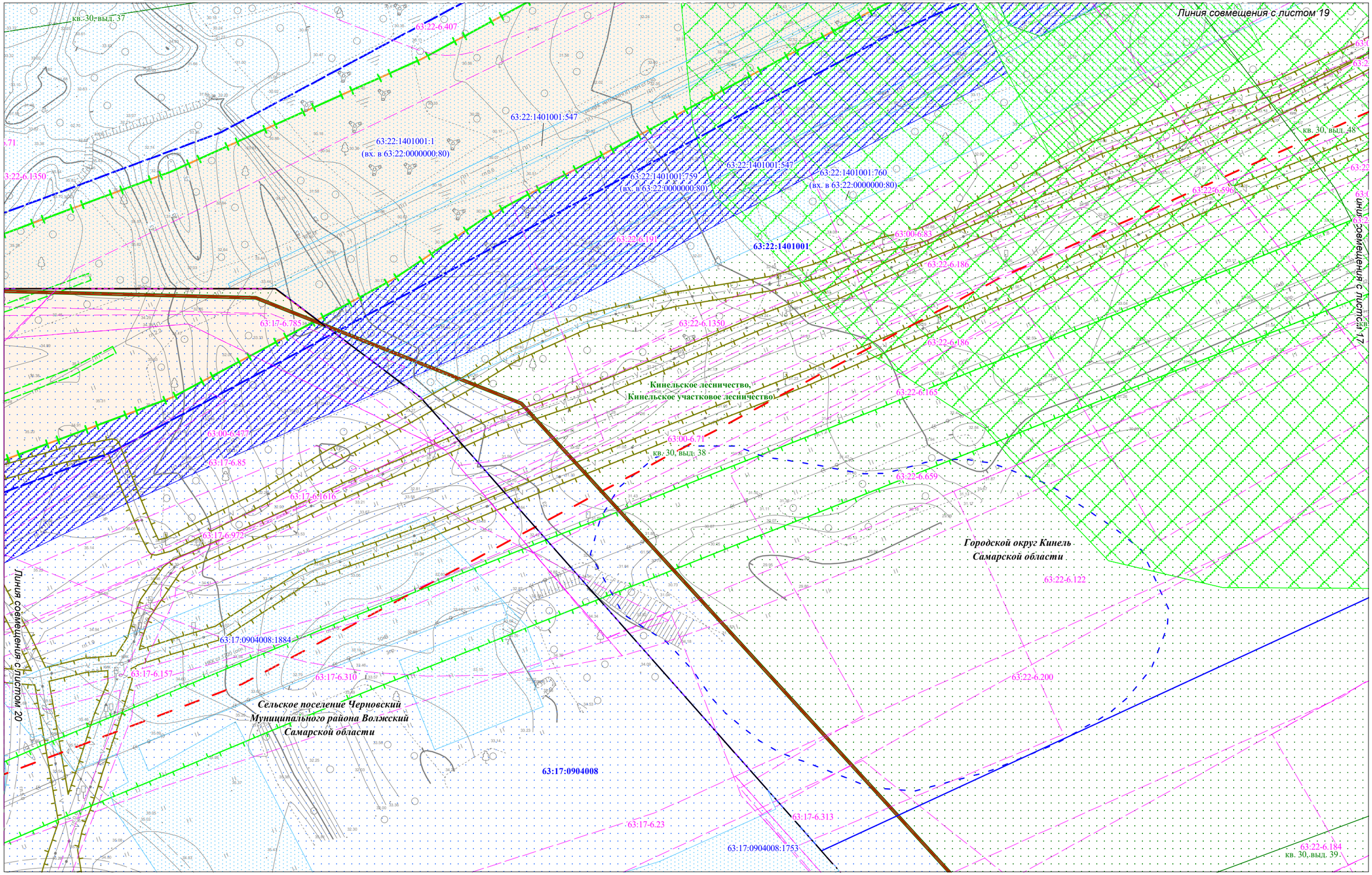


Условные обозначения представлены на Схеме расположения листов для Чертежа по обоснованию проекта межевания территории

| Изм. | Кол.уч. | Лист | N док. | Подпись | Дата |
|---|---|---|---|---|---|

Чертеж по обоснованию проекта межевания территории М 1:1000 (Формат А3)

Лист 18

Взам. инв. №

Подпись и дата

Инв.№ подл.

Чертеж по обоснованию проекта межевания территории для размещения объекта: «Участок магистрального нефтепродуктопровода «Уфа-Западное направление» проходящего по Самарской области, DN500, 448,9-451,7км, 474,98-478,6км, 482,28-482,7км, 484-484,3км, 489,91-490,08км, 491,2-514,3км. Туймазинское НУ. Реконструкция»

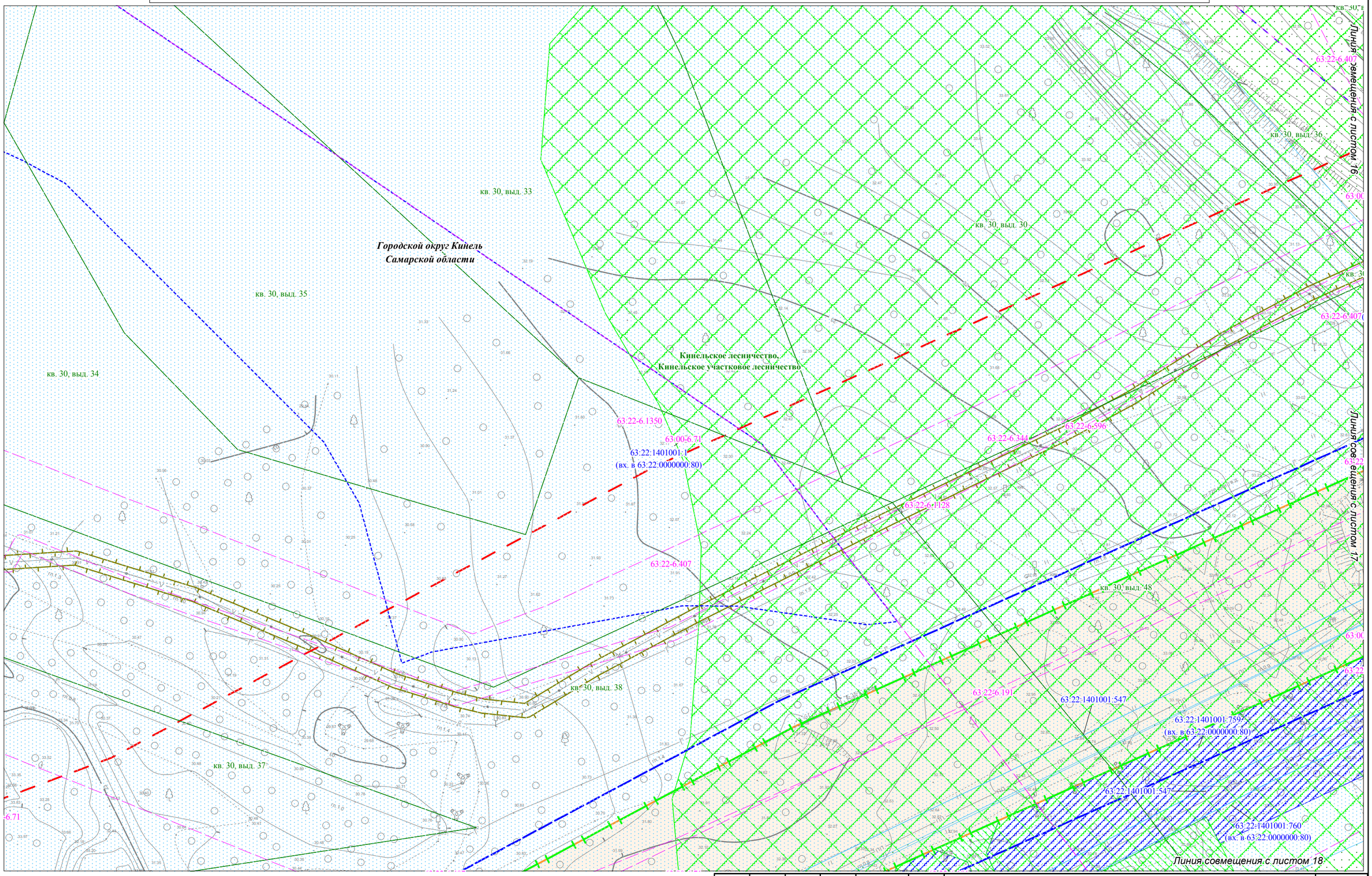


Условные обозначения представлены на Схеме расположения листов для Чертежа по обоснованию проекта межевания территории

| Взам. инв. № | |
|---|---|
| Подпись и дата | |
| Инв.№ подл. | |

| Изм. | Кол.уч. | Лист | N док. | Подпись | Дата |
|---|---|---|---|---|---|

Чертеж по обоснованию
проекта межевания территории
М 1:1000 (Формат А3)

Лист
19

Чертеж по обоснованию проекта межевания территории для размещения объекта: «Участок магистрального нефтепродуктопровода «Уфа-Западное направление» проходящего по Самарской области, DN500, 448,9-451,7км, 474,98-478,6км, 482,28-482,7км, 484-484,3км, 489,91-490,08км, 491,2-514,3км. Туймазинское НУ. Реконструкция»

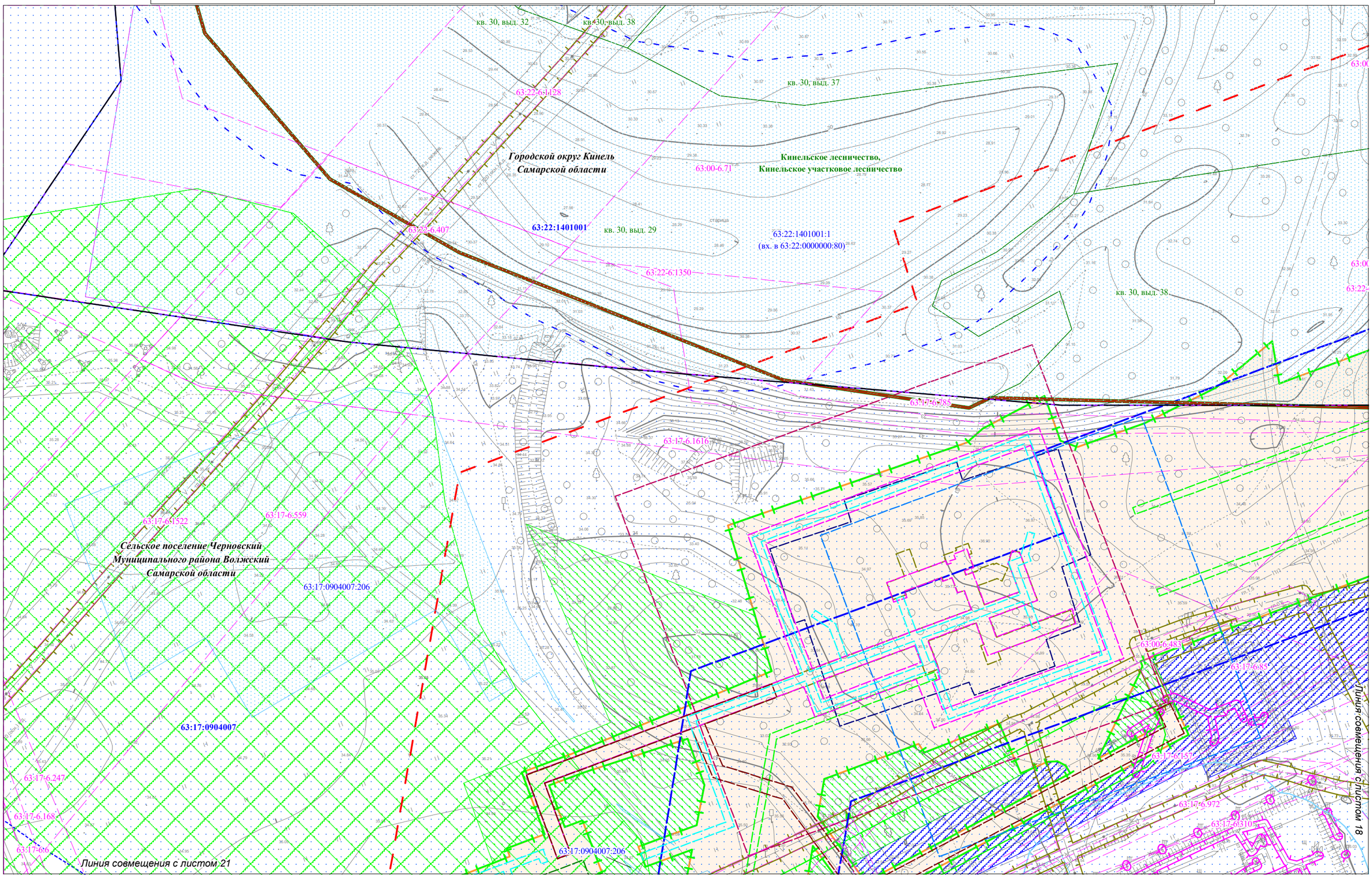


Условные обозначения представлены на Схеме расположения листов для Чертежа по обоснованию проекта межевания территории

| Взам. инв. № | Подпись и дата | Инв.№ подл. |
|---|---|---|
| | | |

| Изм. | Кол.уч. | Лист | N док. | Подпись | Дата |
|---|---|---|---|---|---|
| | | | | | |

Чертеж по обоснованию
проекта межевания территории
М 1:1000 (Формат А3)

Лист
20

Чертеж по обоснованию проекта межевания территории для размещения объекта: «Участок магистрального нефтепродуктопровода «Уфа-Западное направление» проходящего по Самарской области, DN500, 448,9-451,7км, 474,98-478,6км, 482,28-482,7км, 484-484,3км, 489,91-490,08км, 491,2-514,3км. Туймазинское НУ. Реконструкция»

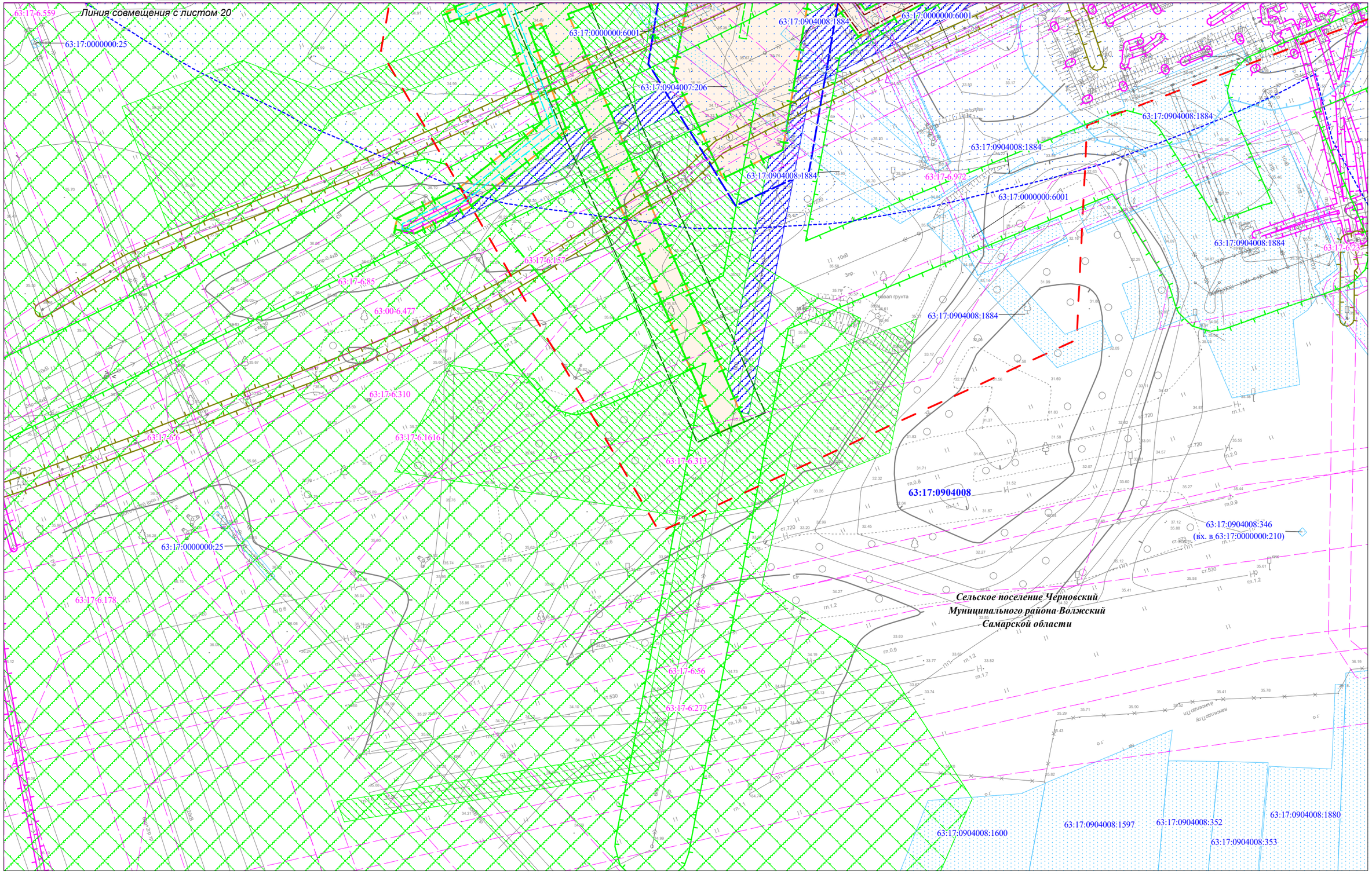


Условные обозначения представлены на Схеме расположения листов для Чертежа по обоснованию проекта межевания территории

| Взам. инв. № | Подпись и дата | Инв.№ подл. |
|---|---|---|
| | | |

| Изм. | Кол.уч. | Лист | N док. | Подпись | Дата |
|---|---|---|---|---|---|
| | | | | | |

Чертеж по обоснованию
проекта межевания территории
М 1:1000 (Формат А3)

Лист
21

Чертеж по обоснованию проекта межевания территории для размещения объекта: «Участок магистрального нефтепродуктопровода «Уфа-Западное направление» проходящего по Самарской области, DN500, 448,9-451,7км, 474,98-478,6км, 482,28-482,7км, 484-484,3км, 489,91-490,08км, 491,2-514,3км. Туймазинское НУ. Реконструкция»

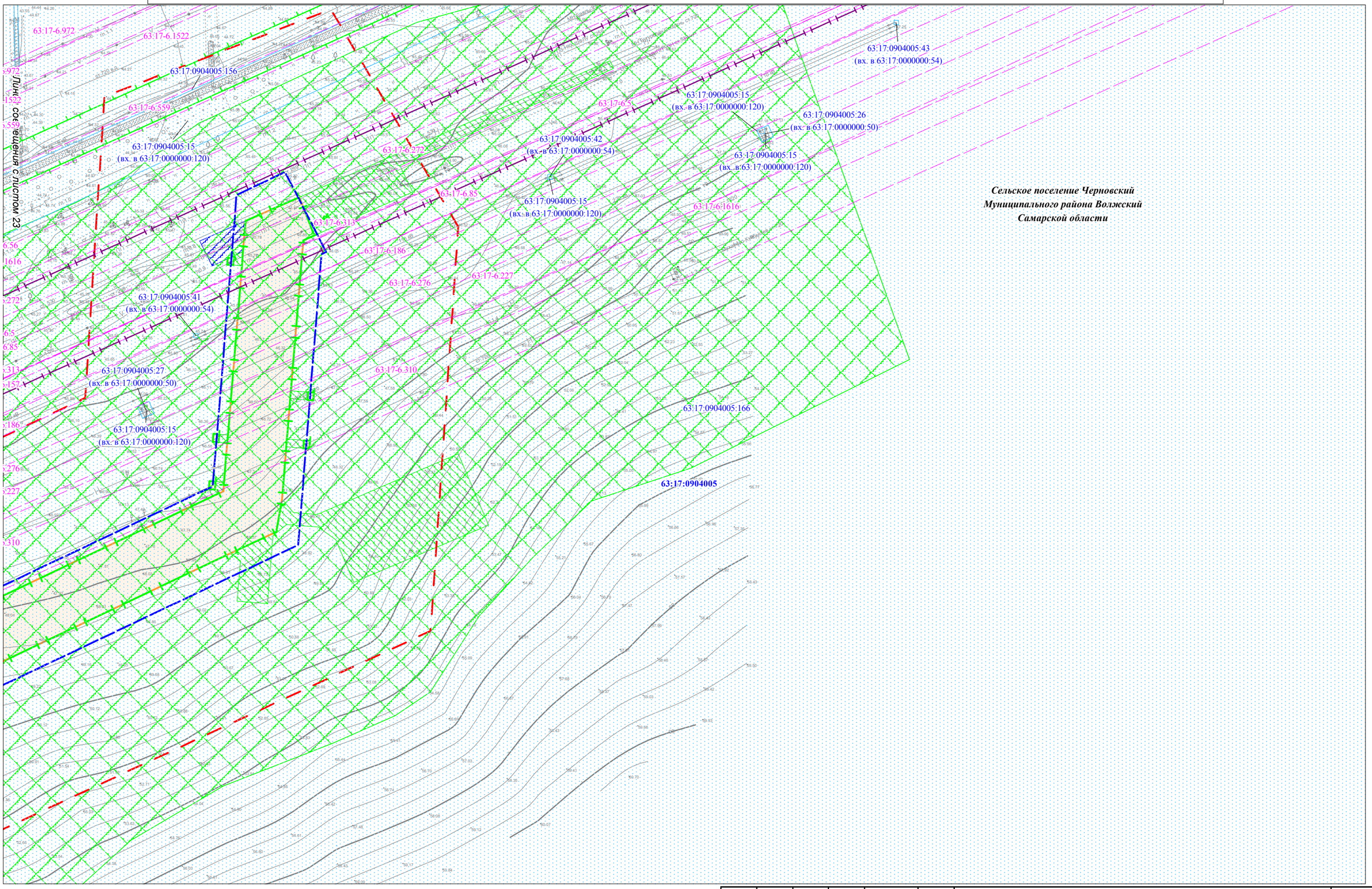


Условные обозначения представлены на Схеме расположения листов для Чертежа по обоснованию проекта межевания территории

| Изм. | Кол.уч. | Лист | N док. | Подпись | Дата |
|---|---|---|---|---|---|

Чертеж по обоснованию
проекта межевания территории
М 1:2000 (Формат А3)

Лист 22

Взам. инв. №

Подпись и дата

Инв.№ подл.

Чертеж по обоснованию проекта межевания территории для размещения объекта: «Участок магистрального нефтепродуктопровода «Уфа-Западное направление» проходящего по Самарской области, DN500, 448,9-451,7км, 474,98-478,6км, 482,28-482,7км, 484-484,3км, 489,91-490,08км, 491,2-514,3км. Туймазинское НУ. Реконструкция»

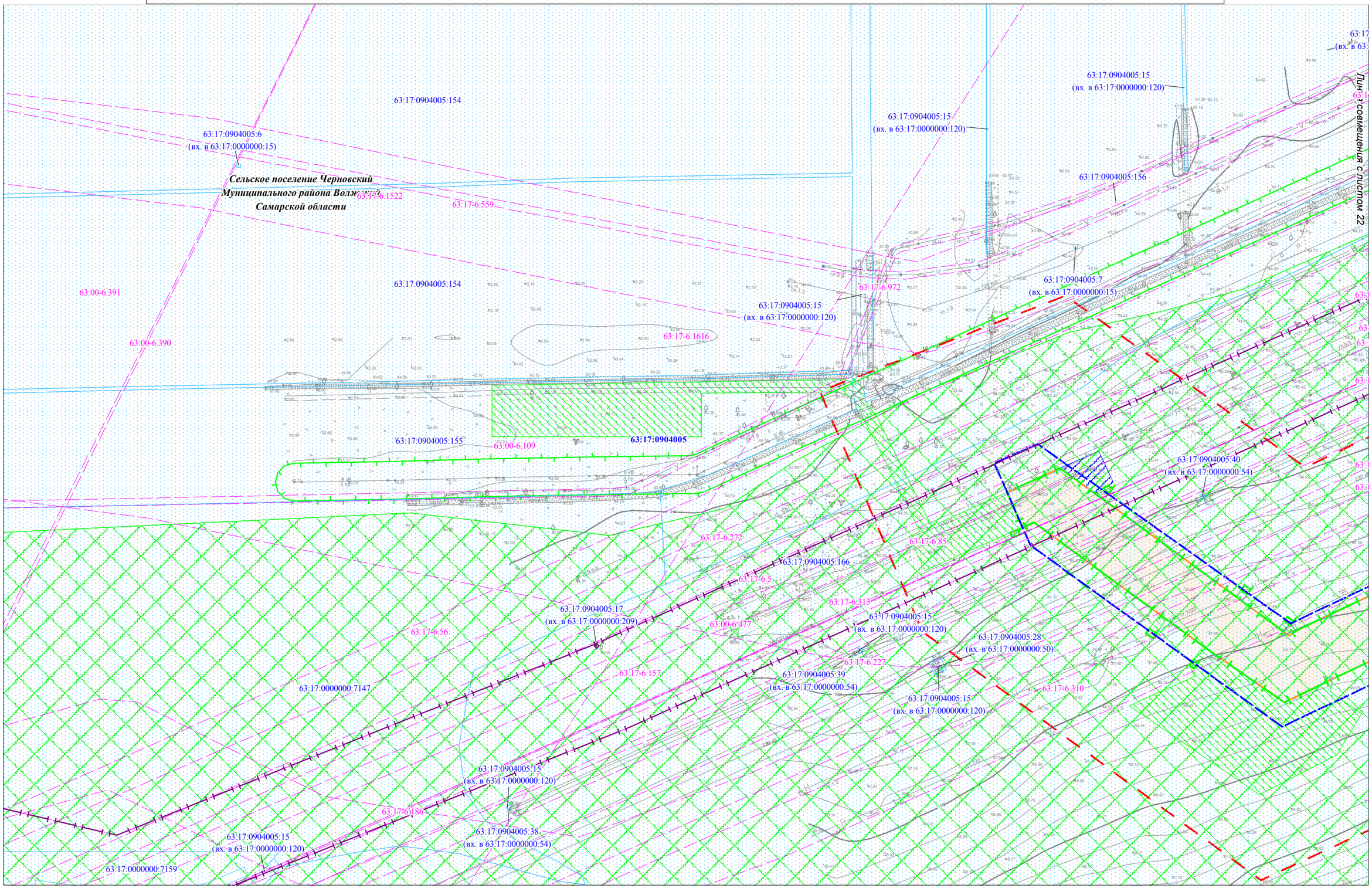


Условные обозначения представлены на Схеме расположения листов для Чертежа по обоснованию проекта межевания территории

| Изм. | Кол.уч. | Лист | N док. | Подпись | Дата |
|---|---|---|---|---|---|

Чертеж по обоснованию проекта межевания территории М 1:2000 (Формат А3)

Лист 23

Взам. инв. №

Подпись и дата

Инв.№ подл.

Чертеж по обоснованию проекта межевания территории для размещения объекта: «Участок магистрального нефтепродуктопровода «Уфа-Западное направление» проходящего по Самарской области, DN500, 448,9-451,7км, 474,98-478,6км, 482,28-482,7км, 484-484,3км, 489,91-490,08км, 491,2-514,3км. Туймазинское НУ. Реконструкция»

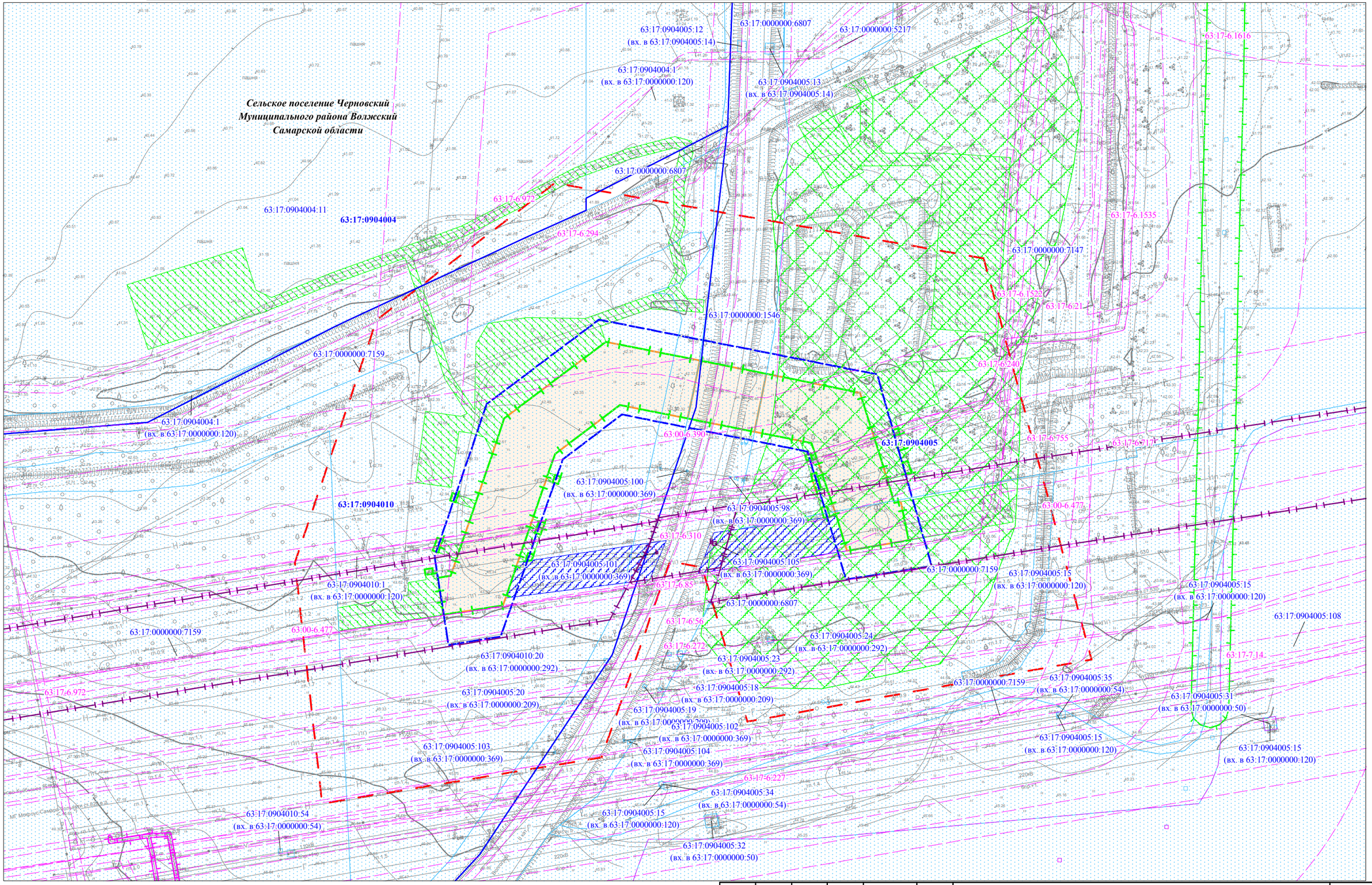


Условные обозначения представлены на Схеме расположения листов для Чертежа по обоснованию проекта межевания территории

| Взам. инв. № | |
|---|---|
| Подпись и дата | |
| Инв.№ подл. | |

| Изм. | Кол.уч. | Лист | N док. | Подпись | Дата |
|---|---|---|---|---|---|

Чертеж по обоснованию проекта межевания территории М 1:2000 (Формат А3)

Лист 24

Чертеж по обоснованию проекта межевания территории для размещения объекта: «Участок магистрального нефтепродуктопровода «Уфа-Западное направление» проходящего по Самарской области, DN500, 448,9-451,7км, 474,98-478,6км, 482,28-482,7км, 484-484,3км, 489,91-490,08км, 491,2-514,3км. Туймазинское НУ. Реконструкция»




Условные обозначения представлены на Схеме расположения листов для Чертежа по обоснованию проекта межевания территории

| Изм. | Кол.уч. | Лист | N док. | Подпись | Дата |
|---|---|---|---|---|---|

Чертеж по обоснованию проекта межевания территории М 1:2000 (Формат А3)

Лист 25

Взам. инв. №

Подпись и дата

Инв.№ подл.

Чертеж по обоснованию проекта межевания территории для размещения объекта: «Участок магистрального нефтепродуктопровода «Уфа-Западное направление» проходящего по Самарской области, DN500, 448,9-451,7км, 474,98-478,6км, 482,28-482,7км, 484-484,3км, 489,91-490,08км, 491,2-514,3км. Туймазинское НУ. Реконструкция»

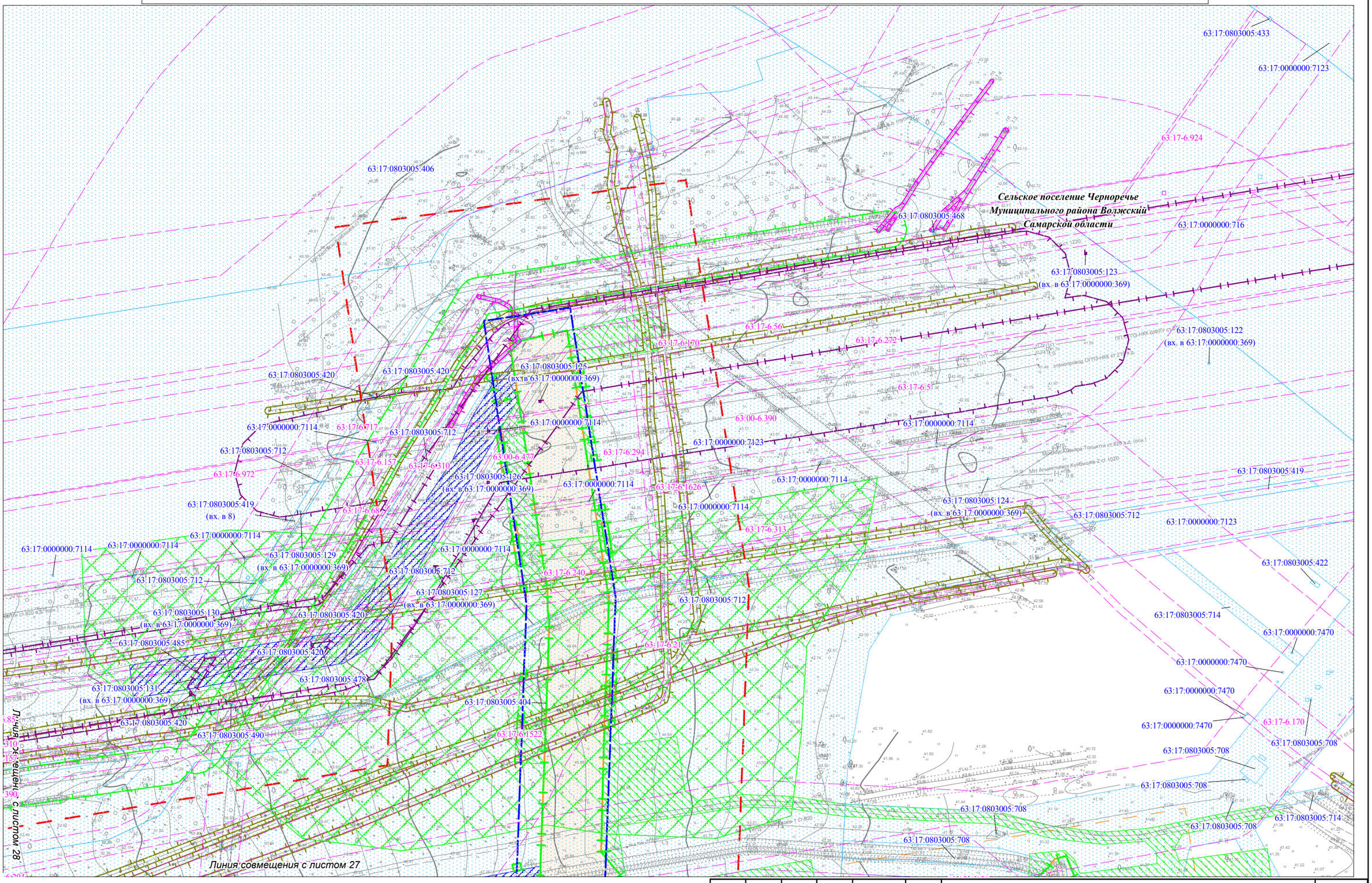


Условные обозначения представлены на Схеме расположения листов для Чертежа по обоснованию проекта межевания территории

| Изм. | Кол.уч. | Лист | N док. | Подпись | Дата |
|---|---|---|---|---|---|

Чертеж по обоснованию проекта межевания территории М 1:2000 (Формат А3)

Лист 26

Взам. инв. №

Подпись и дата

Инв.№ подл.

Чертеж по обоснованию проекта межевания территории для размещения объекта: «Участок магистрального нефтепродуктопровода «Уфа-Западное направление» проходящего по Самарской области, DN500, 448,9-451,7км, 474,98-478,6км, 482,28-482,7км, 484-484,3км, 489,91-490,08км, 491,2-514,3км. Туймазинское НУ. Реконструкция»

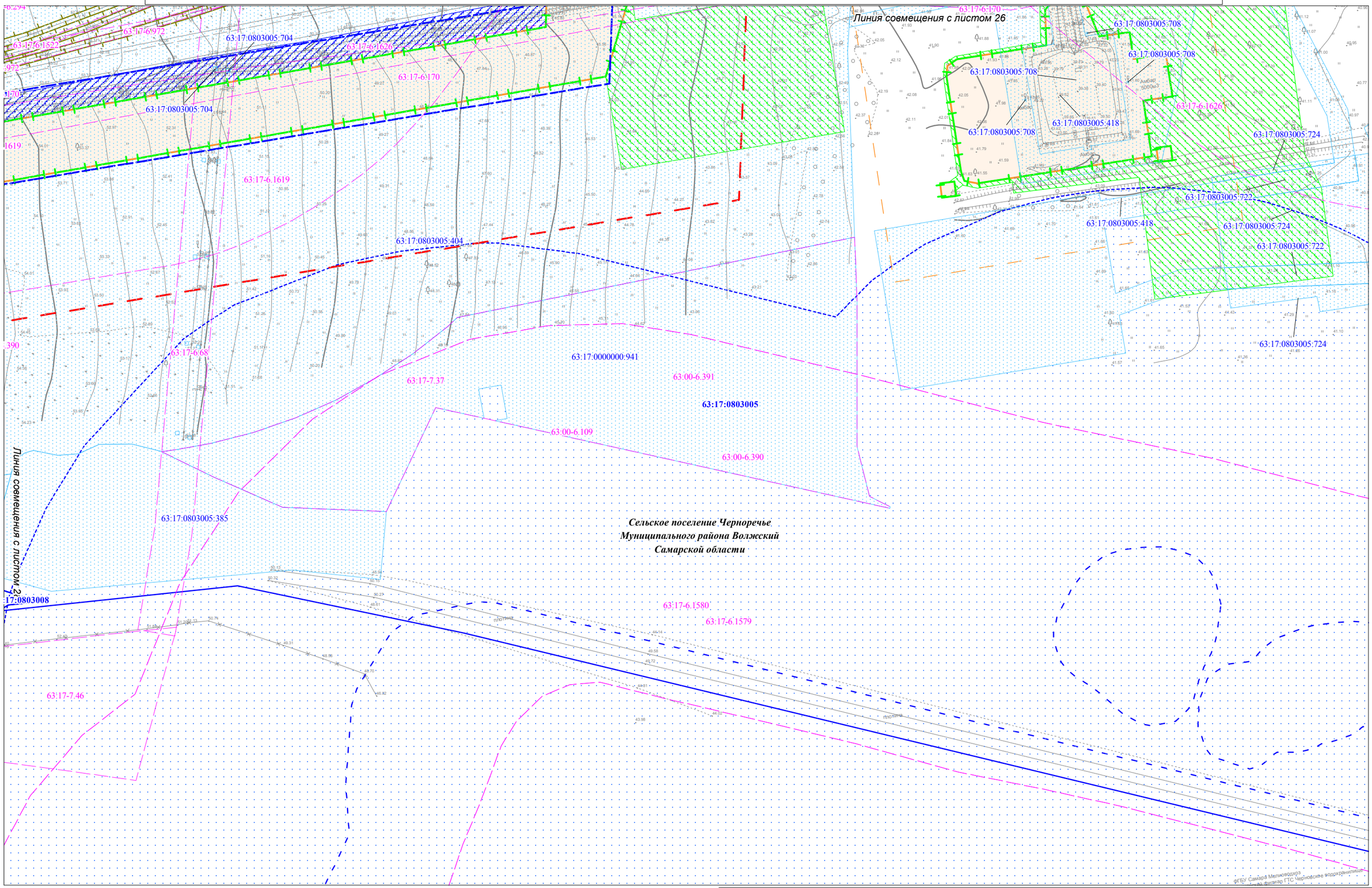


Условные обозначения представлены на Схеме расположения листов для Чертежа по обоснованию проекта межевания территории

| Изм. | Кол.уч. | Лист | N док. | Подпись | Дата |
|---|---|---|---|---|---|

Чертеж по обоснованию проекта межевания территории М 1:2000 (Формат А3)

Лист 27

Взам. инв. №

Подпись и дата

Инв.№ подл.

Чертеж по обоснованию проекта межевания территории для размещения объекта: «Участок магистрального нефтепродуктопровода «Уфа-Западное направление» проходящего по Самарской области, DN500, 448,9-451,7км, 474,98-478,6км, 482,28-482,7км, 484-484,3км, 489,91-490,08км, 491,2-514,3км. Туймазинское НУ. Реконструкция»

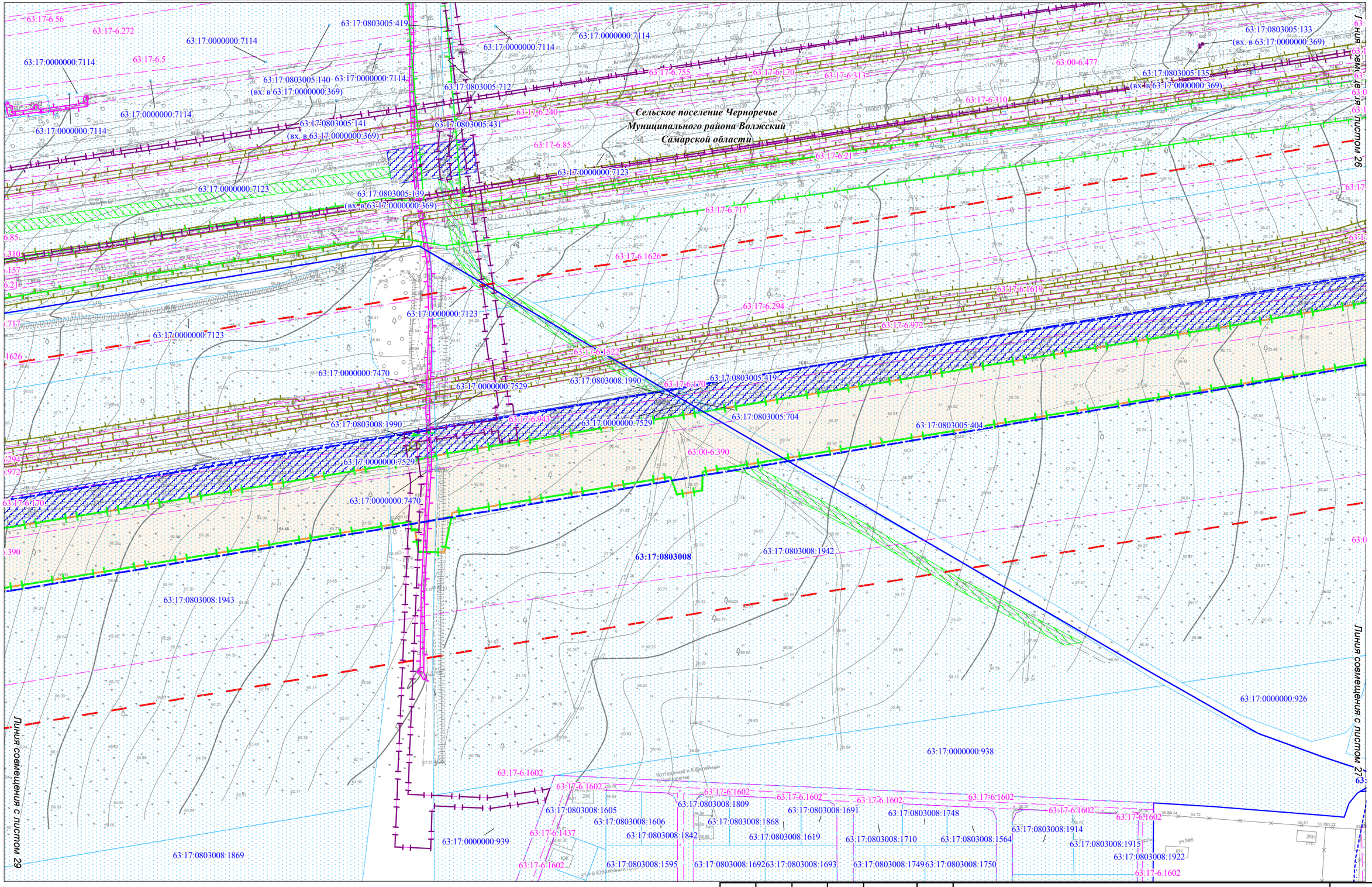


Условные обозначения представлены на Схеме расположения листов для Чертежа по обоснованию проекта межевания территории

| Взам. инв. № | Подпись и дата | Инв.№ подл. |
|---|---|---|
| | | |

| Изм. | Кол.уч. | Лист | N док. | Подпись | Дата |
|---|---|---|---|---|---|
| | | | | | |

Чертеж по обоснованию проекта межевания территории М 1:2000 (Формат А3)

Лист 28

Чертеж по обоснованию проекта межевания территории для размещения объекта: «Участок магистрального нефтепродуктопровода «Уфа-Западное направление» проходящего по Самарской области, DN500, 448,9-451,7км, 474,98-478,6км, 482,28-482,7км, 484-484,3км, 489,91-490,08км, 491,2-514,3км. Туймазинское НУ. Реконструкция»

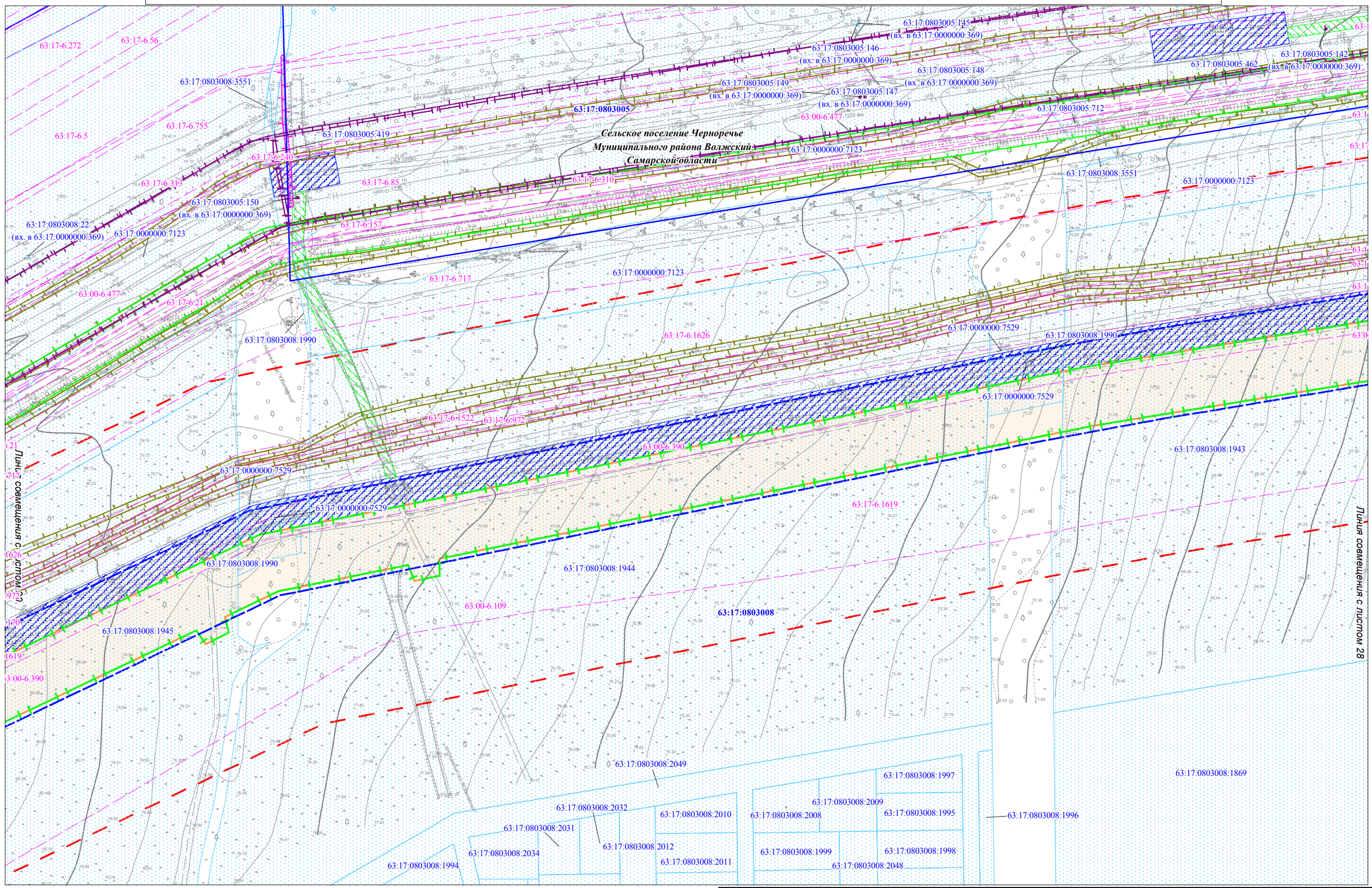


Условные обозначения представлены на Схеме расположения листов для Чертежа по обоснованию проекта межевания территории

| Изм. | Кол.уч. | Лист | N док. | Подпись | Дата |
|---|---|---|---|---|---|

Чертеж по обоснованию проекта межевания территории М 1:2000 (Формат А3)

Лист 29

Взам. инв. №

Подпись и дата

Инв.№ подл.

Чертеж по обоснованию проекта межевания территории для размещения объекта: «Участок магистрального нефтепродуктопровода «Уфа-Западное направление» проходящего по Самарской области, DN500, 448,9-451,7км, 474,98-478,6км, 482,28-482,7км, 484-484,3км, 489,91-490,08км, 491,2-514,3км. Туймазинское НУ. Реконструкция»




Условные обозначения представлены на Схеме расположения листов для Чертежа по обоснованию проекта межевания территории

| Изм. | Кол.уч. | Лист | N док. | Подпись | Дата |
|---|---|---|---|---|---|

Чертеж по обоснованию проекта межевания территории М 1:2000 (Формат А3)

Лист 30

Взам. инв. №

Подпись и дата

Инв.№ подл.

Чертеж по обоснованию проекта межевания территории для размещения объекта: «Участок магистрального нефтепродуктопровода «Уфа-Западное направление» проходящего по Самарской области, DN500, 448,9-451,7км, 474,98-478,6км, 482,28-482,7км, 484-484,3км, 489,91-490,08км, 491,2-514,3км. Туймазинское НУ. Реконструкция»

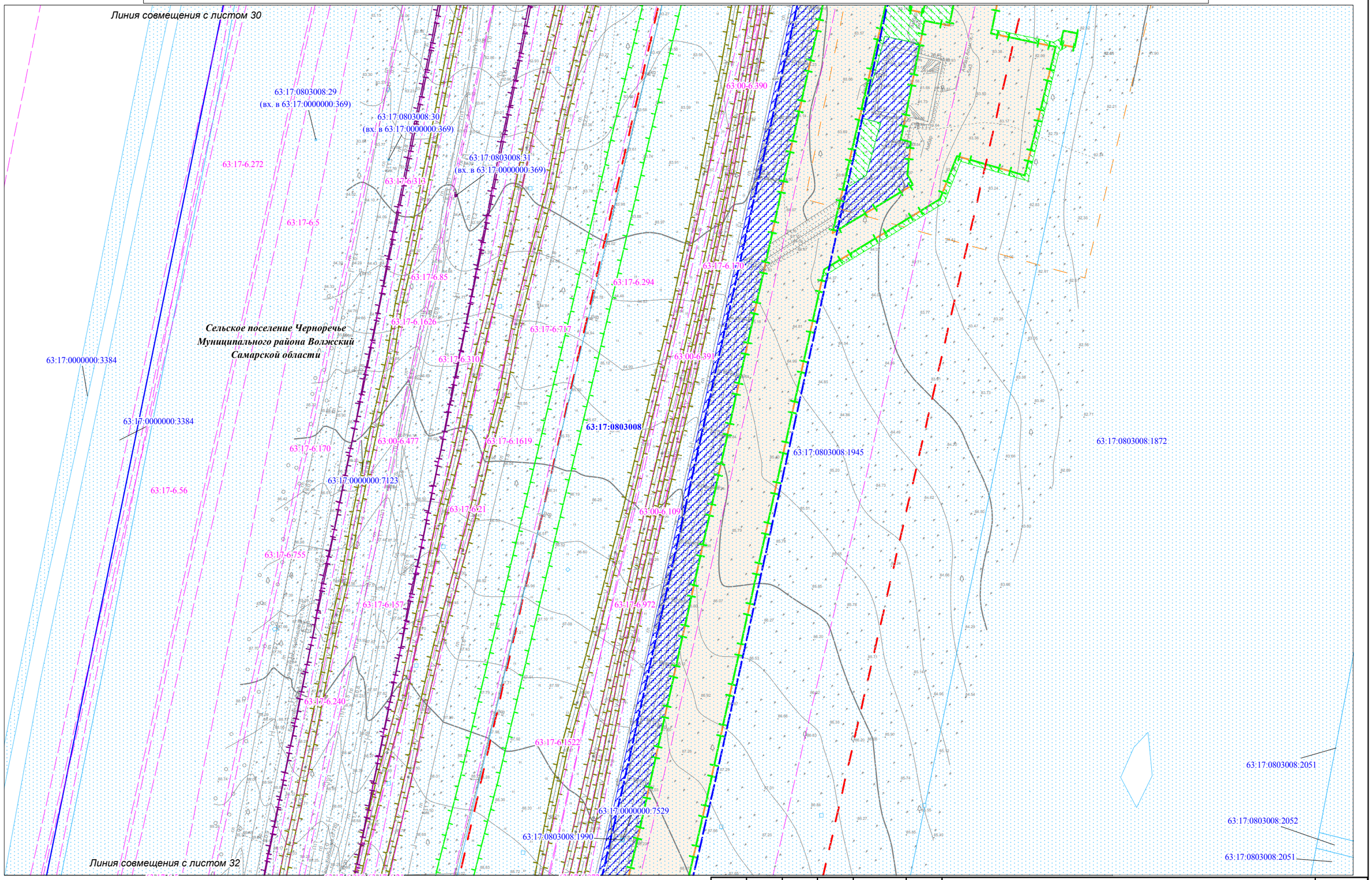


Условные обозначения представлены на Схеме расположения листов для Чертежа по обоснованию проекта межевания территории

| Изм. | Кол.уч. | Лист | N док. | Подпись | Дата |
|---|---|---|---|---|---|

Чертеж по обоснованию проекта межевания территории М 1:2000 (Формат А3)

Лист 31

Взам. инв. №

Подпись и дата

Инв.№ подл.

Чертеж по обоснованию проекта межевания территории для размещения объекта: «Участок магистрального нефтепродуктопровода «Уфа-Западное направление» проходящего по Самарской области, DN500, 448,9-451,7км, 474,98-478,6км, 482,28-482,7км, 484-484,3км, 489,91-490,08км, 491,2-514,3км. Туймазинское НУ. Реконструкция»

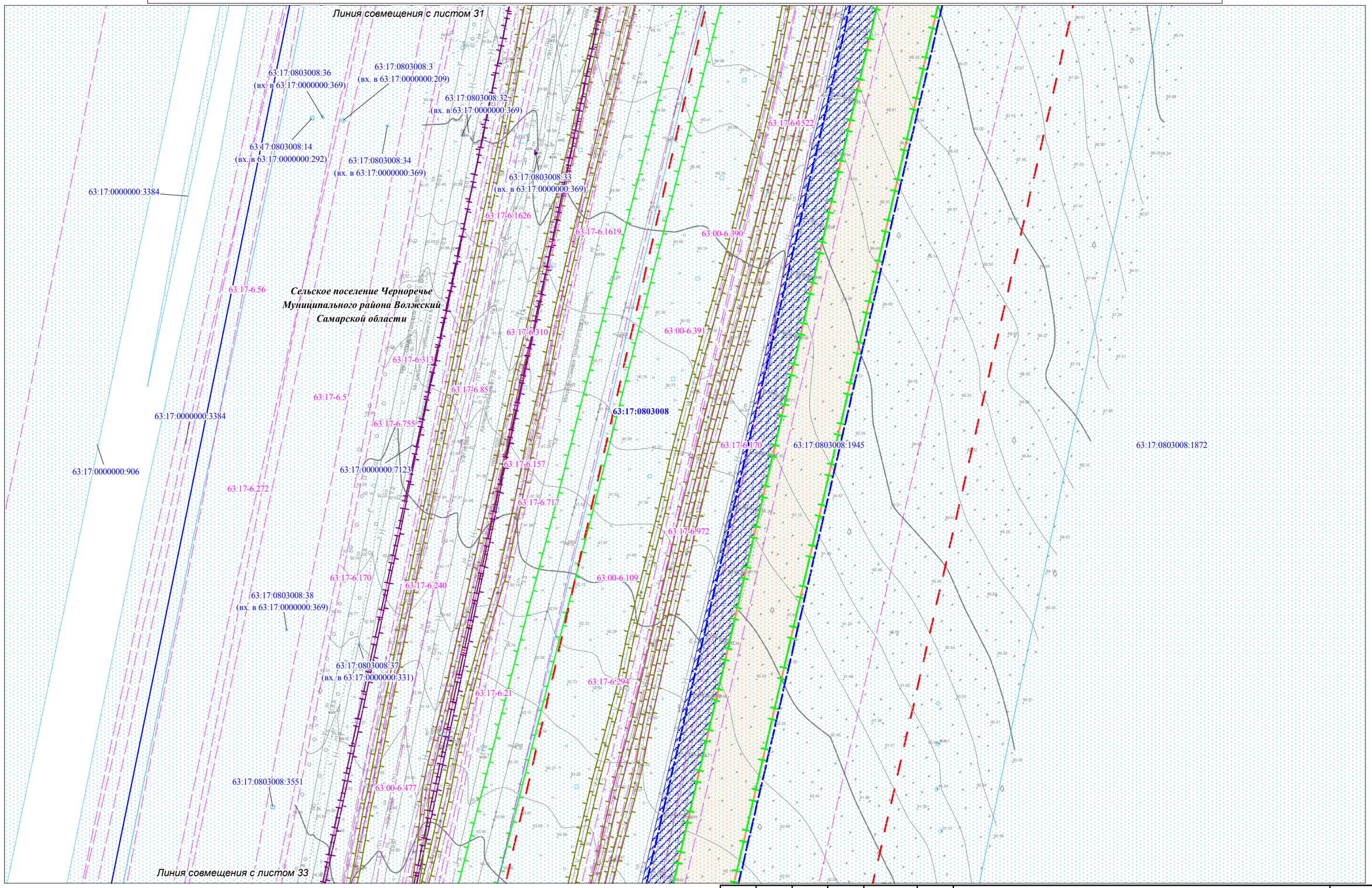


Условные обозначения представлены на Схеме расположения листов для Чертежа по обоснованию проекта межевания территории

| Изм. | Кол.уч. | Лист | N док. | Подпись | Дата |
|---|---|---|---|---|---|

Чертеж по обоснованию проекта межевания территории М 1:2000 (Формат А3)

Лист 32

Взам. инв. №

Подпись и дата

Инв.№ подл.

Чертеж по обоснованию проекта межевания территории для размещения объекта: «Участок магистрального нефтепродуктопровода «Уфа-Западное направление» проходящего по Самарской области, DN500, 448,9-451,7км, 474,98-478,6км, 482,28-482,7км, 484-484,3км, 489,91-490,08км, 491,2-514,3км. Туймазинское НУ. Реконструкция»

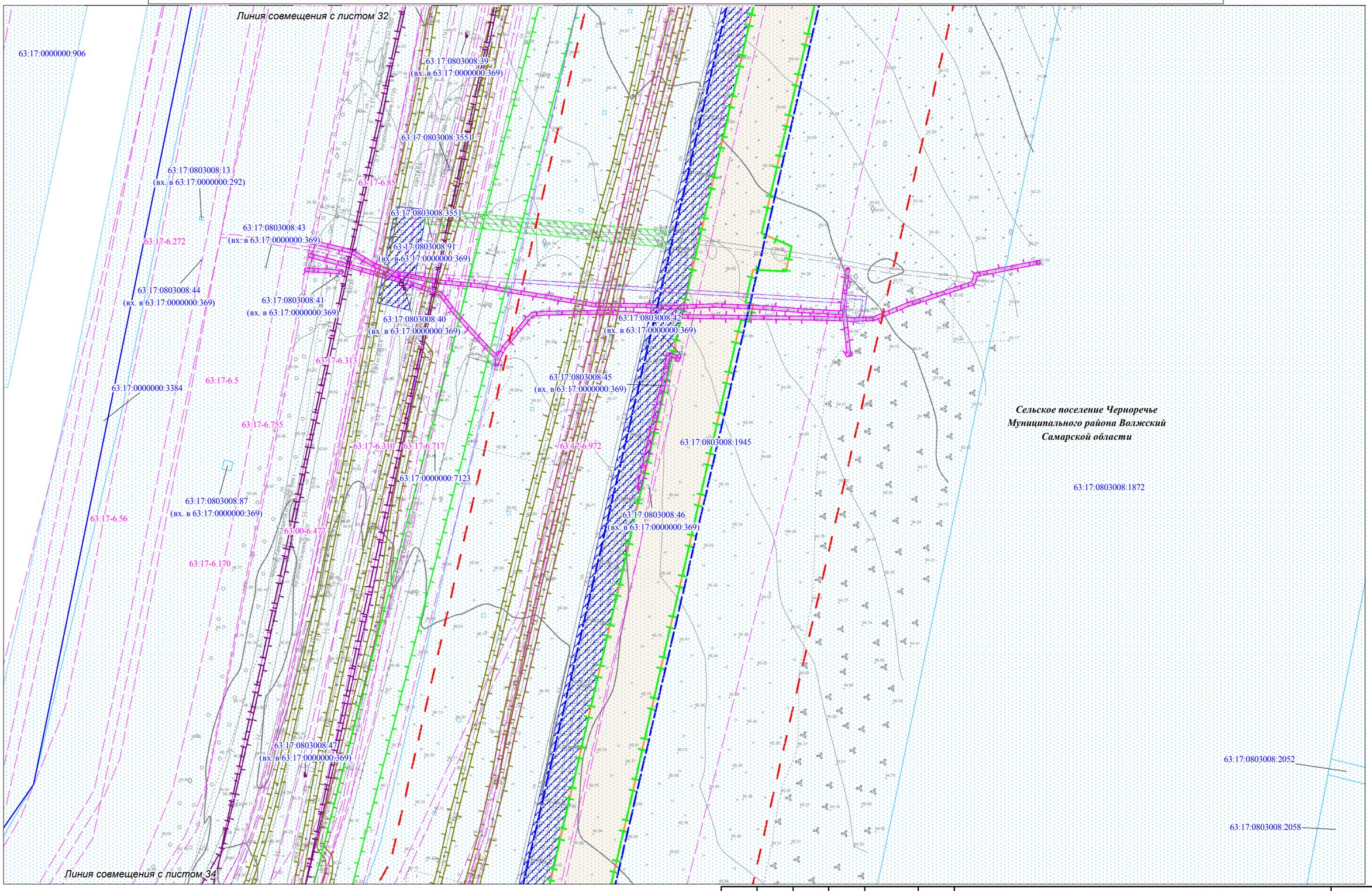


Условные обозначения представлены на Схеме расположения листов для Чертежа по обоснованию проекта межевания территории

| Взам. инв. № | Подпись и дата | Инв.№ подл. |
|---|---|---|
| | | |

| Изм. | Кол.уч. | Лист | N док. | Подпись | Дата |
|---|---|---|---|---|---|
| | | | | | |

Чертеж по обоснованию проекта межевания территории М 1:2000 (Формат А3)

Лист 33

Чертеж по обоснованию проекта межевания территории для размещения объекта: «Участок магистрального нефтепродуктопровода «Уфа-Западное направление» проходящего по Самарской области, DN500, 448,9-451,7км, 474,98-478,6км, 482,28-482,7км, 484-484,3км, 489,91-490,08км, 491,2-514,3км. Туймазинское НУ. Реконструкция»




Условные обозначения представлены на Схеме расположения листов для Чертежа по обоснованию проекта межевания территории

| Изм. | Кол.уч. | Лист | N док. | Подпись | Дата |
|---|---|---|---|---|---|

Чертеж по обоснованию проекта межевания территории М 1:2000 (Формат А3)

Лист 34

Взам. инв. №

Подпись и дата

Инв.№ подл.

Чертеж по обоснованию проекта межевания территории для размещения объекта: «Участок магистрального нефтепродуктопровода «Уфа-Западное направление» проходящего по Самарской области, DN500, 448,9-451,7км, 474,98-478,6км, 482,28-482,7км, 484-484,3км, 489,91-490,08км, 491,2-514,3км. Туймазинское НУ. Реконструкция»

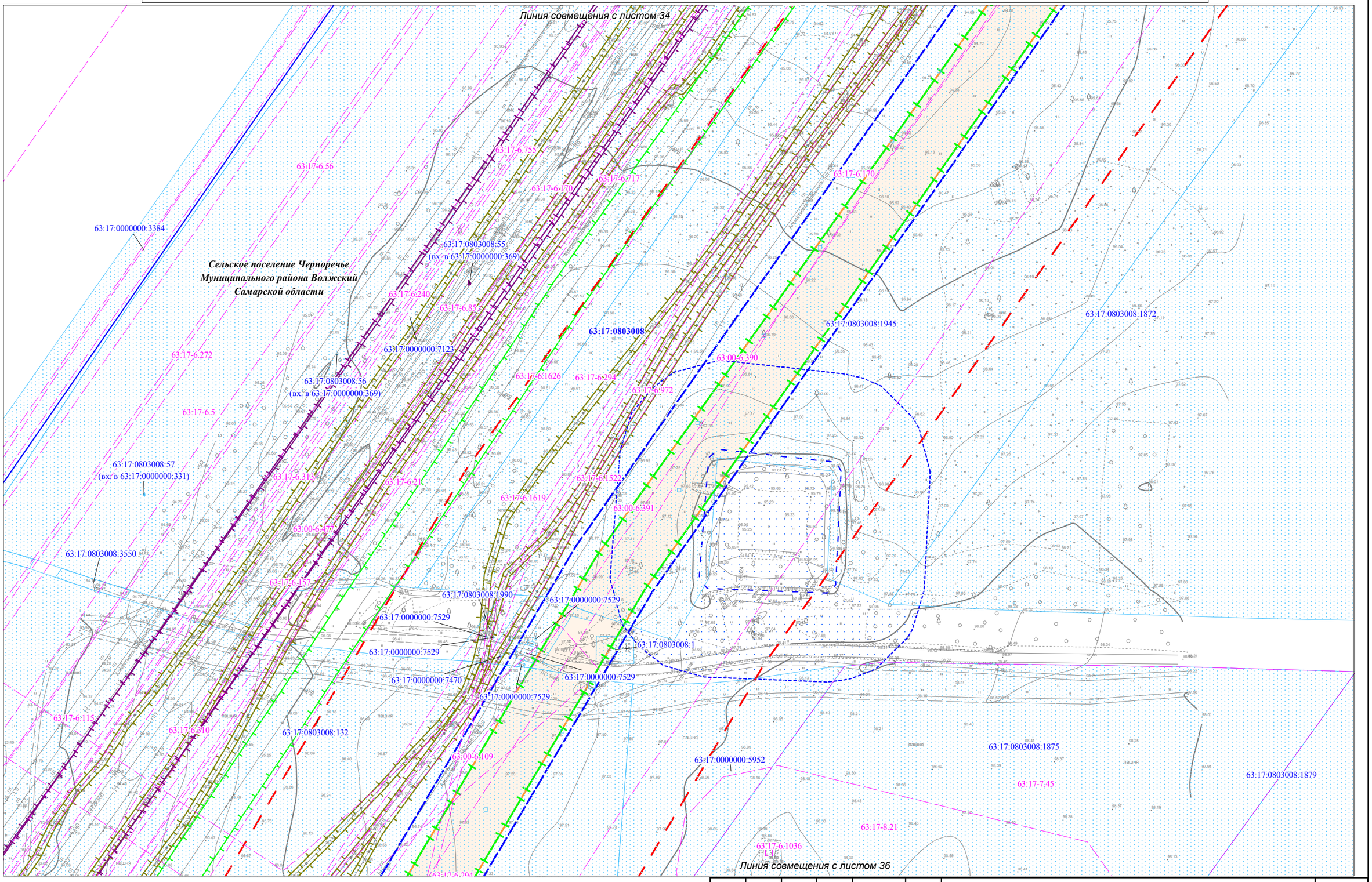


Условные обозначения представлены на Схеме расположения листов для Чертежа по обоснованию проекта межевания территории

| Изм. | Кол.уч. | Лист | N док. | Подпись | Дата |
|---|---|---|---|---|---|

Чертеж по обоснованию проекта межевания территории М 1:2000 (Формат А3)

Лист 35

Взам. инв. №

Подпись и дата

Инв.№ подл.

Чертеж по обоснованию проекта межевания территории для размещения объекта: «Участок магистрального нефтепродуктопровода «Уфа-Западное направление» проходящего по Самарской области, DN500, 448,9-451,7км, 474,98-478,6км, 482,28-482,7км, 484-484,3км, 489,91-490,08км, 491,2-514,3км. Туймазинское НУ. Реконструкция»

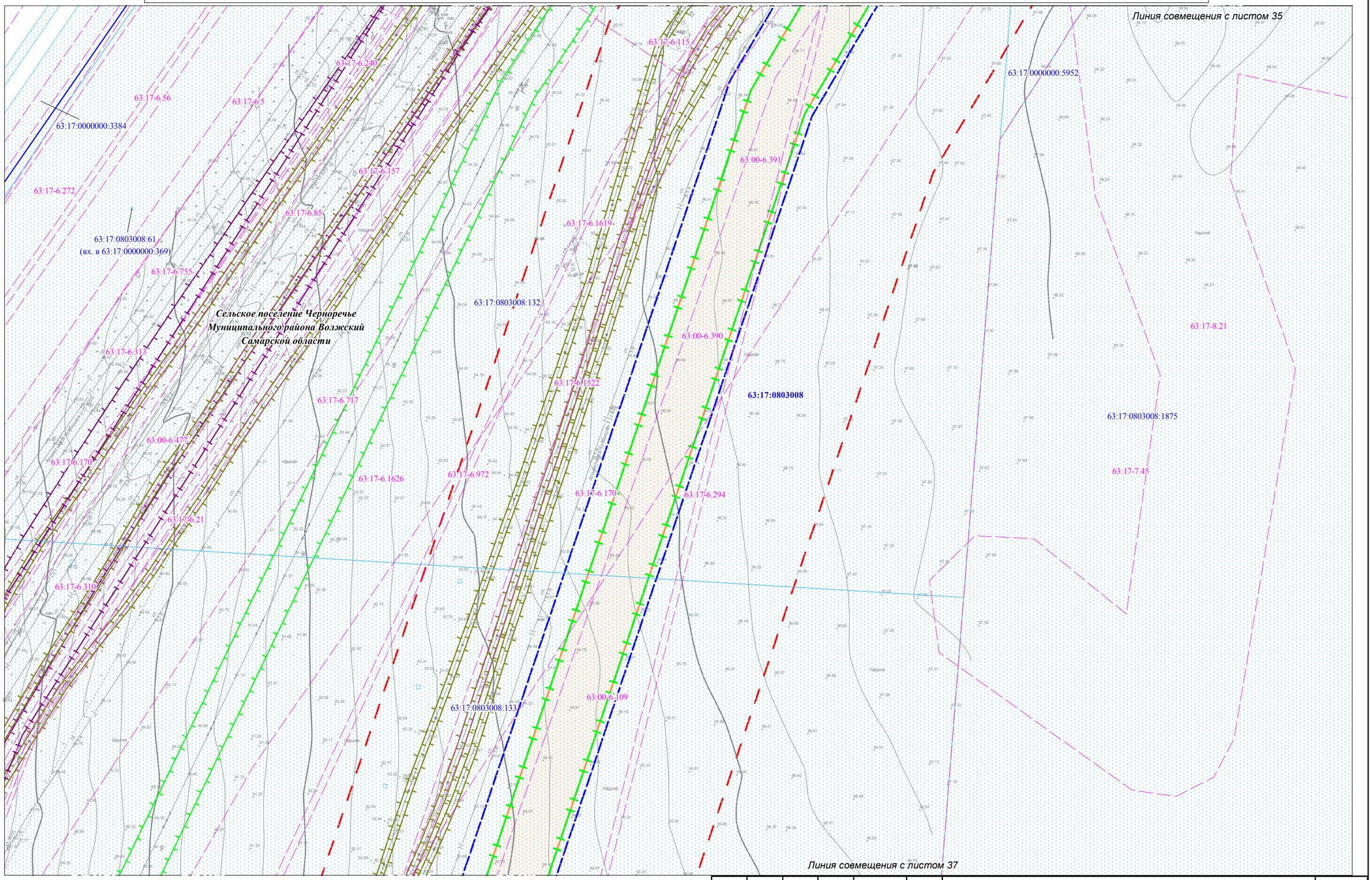


Условные обозначения представлены на Схеме расположения листов для Чертежа по обоснованию проекта межевания территории

| Изм. | Кол.уч. | Лист | N док. | Подпись | Дата |
|---|---|---|---|---|---|

Чертеж по обоснованию проекта межевания территории М 1:2000 (Формат А3)

Лист 36

Взам. инв. №

Подпись и дата

Инв.№ подл.

Чертеж по обоснованию проекта межевания территории для размещения объекта: «Участок магистрального нефтепродуктопровода «Уфа-Западное направление» проходящего по Самарской области, DN500, 448,9-451,7км, 474,98-478,6км, 482,28-482,7км, 484-484,3км, 489,91-490,08км, 491,2-514,3км. Туймазинское НУ. Реконструкция»

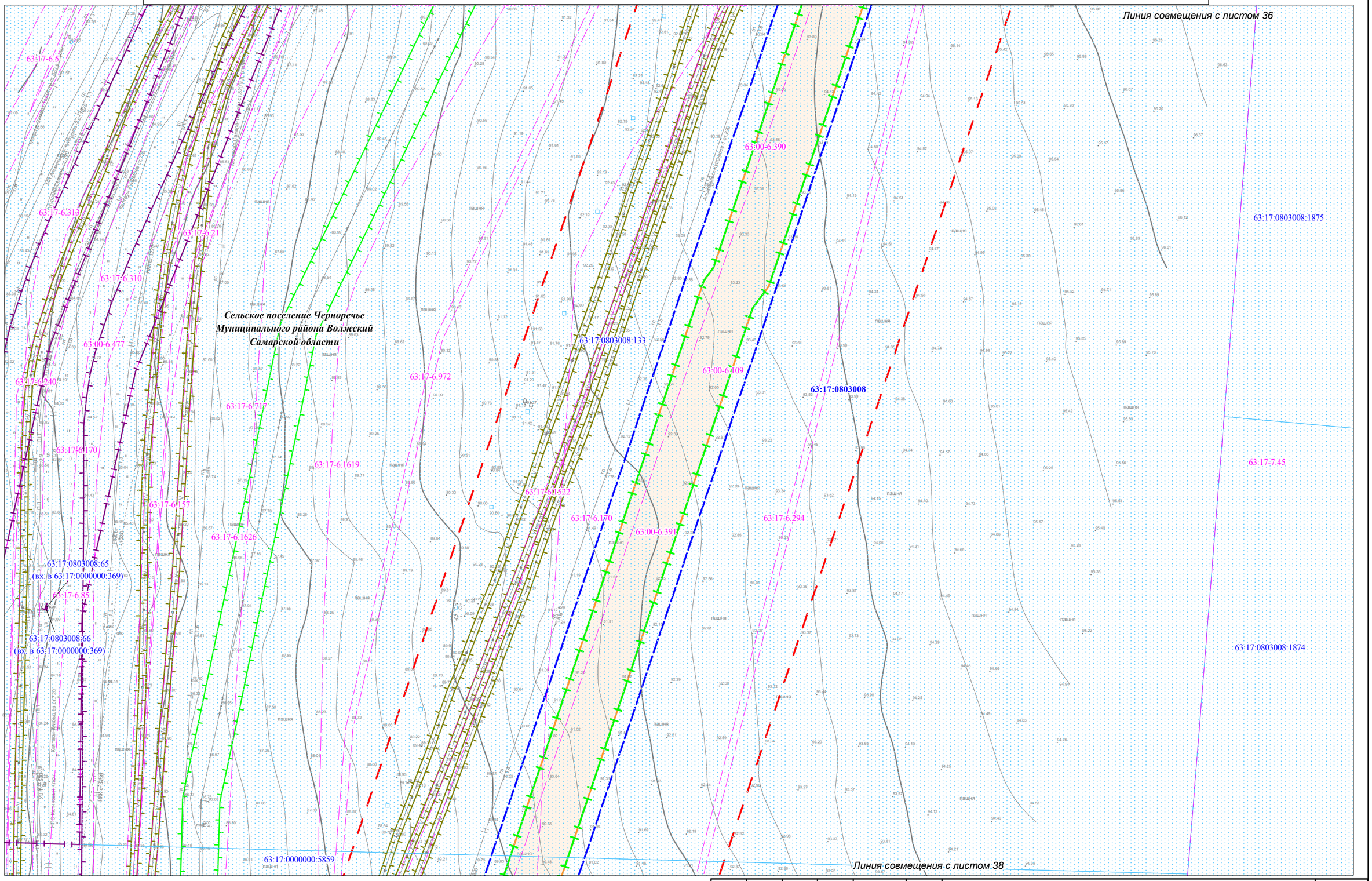


Условные обозначения представлены на Схеме расположения листов для Чертежа по обоснованию проекта межевания территории

| Изм. | Кол.уч. | Лист | N док. | Подпись | Дата |
|---|---|---|---|---|---|

Чертеж по обоснованию проекта межевания территории М 1:2000 (Формат А3)

Лист 37

Взам. инв. №

Подпись и дата

Инв.№ подл.

Чертеж по обоснованию проекта межевания территории для размещения объекта: «Участок магистрального нефтепродуктопровода «Уфа-Западное направление» проходящего по Самарской области, DN500, 448,9-451,7км, 474,98-478,6км, 482,28-482,7км, 484-484,3км, 489,91-490,08км, 491,2-514,3км. Туймазинское НУ. Реконструкция»

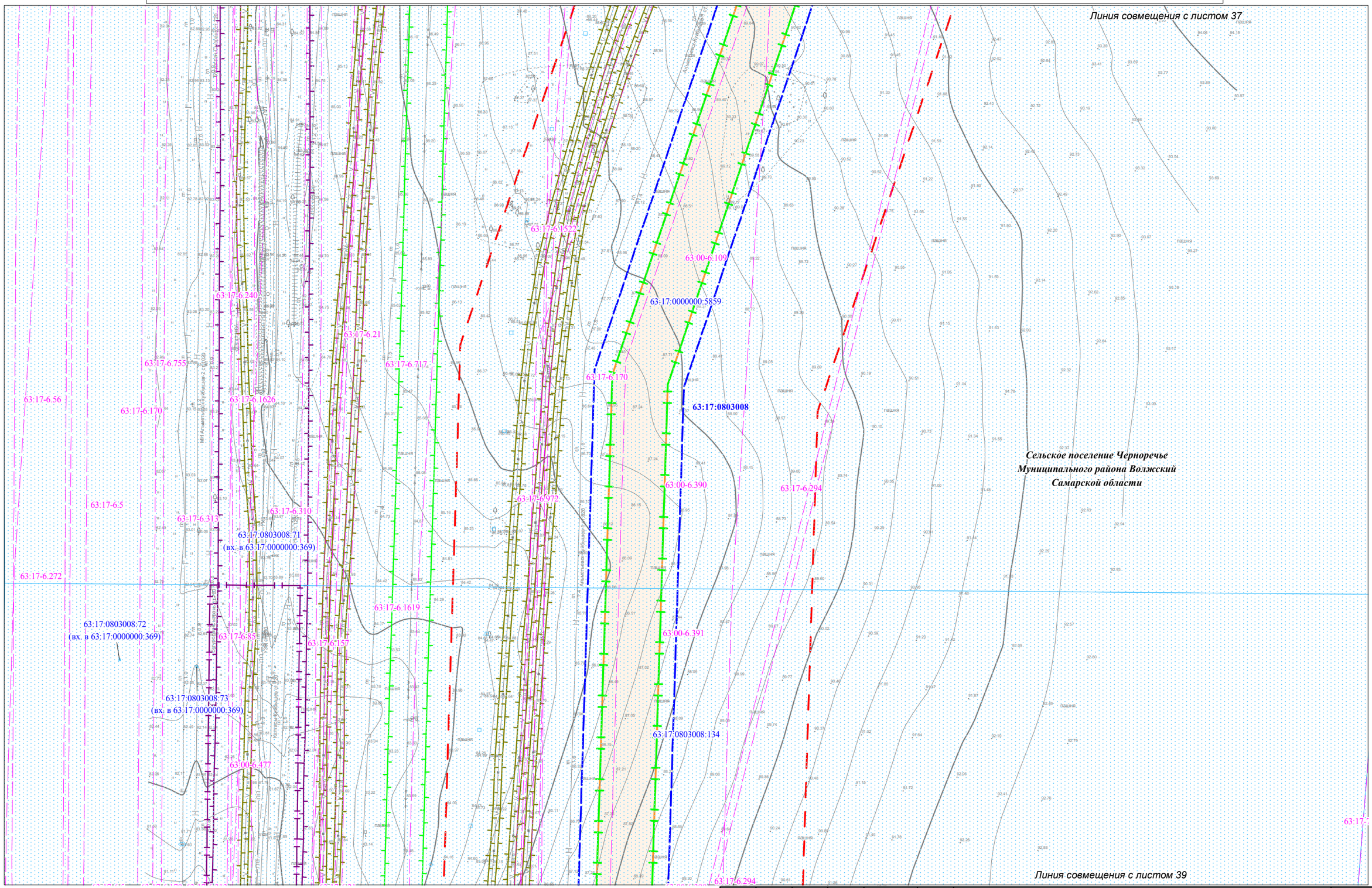


Условные обозначения представлены на Схеме расположения листов для Чертежа по обоснованию проекта межевания территории

| Взам. инв. № | |
|---|---|
| Подпись и дата | |
| Инв.№ подл. | |

| Изм. | Кол.уч. | Лист | N док. | Подпись | Дата |
|---|---|---|---|---|---|

Чертеж по обоснованию проекта межевания территории М 1:2000 (Формат А3)

Лист 38

Чертеж по обоснованию проекта межевания территории для размещения объекта: «Участок магистрального нефтепродуктопровода «Уфа-Западное направление» проходящего по Самарской области, DN500, 448,9-451,7км, 474,98-478,6км, 482,28-482,7км, 484-484,3км, 489,91-490,08км, 491,2-514,3км. Туймазинское НУ. Реконструкция»

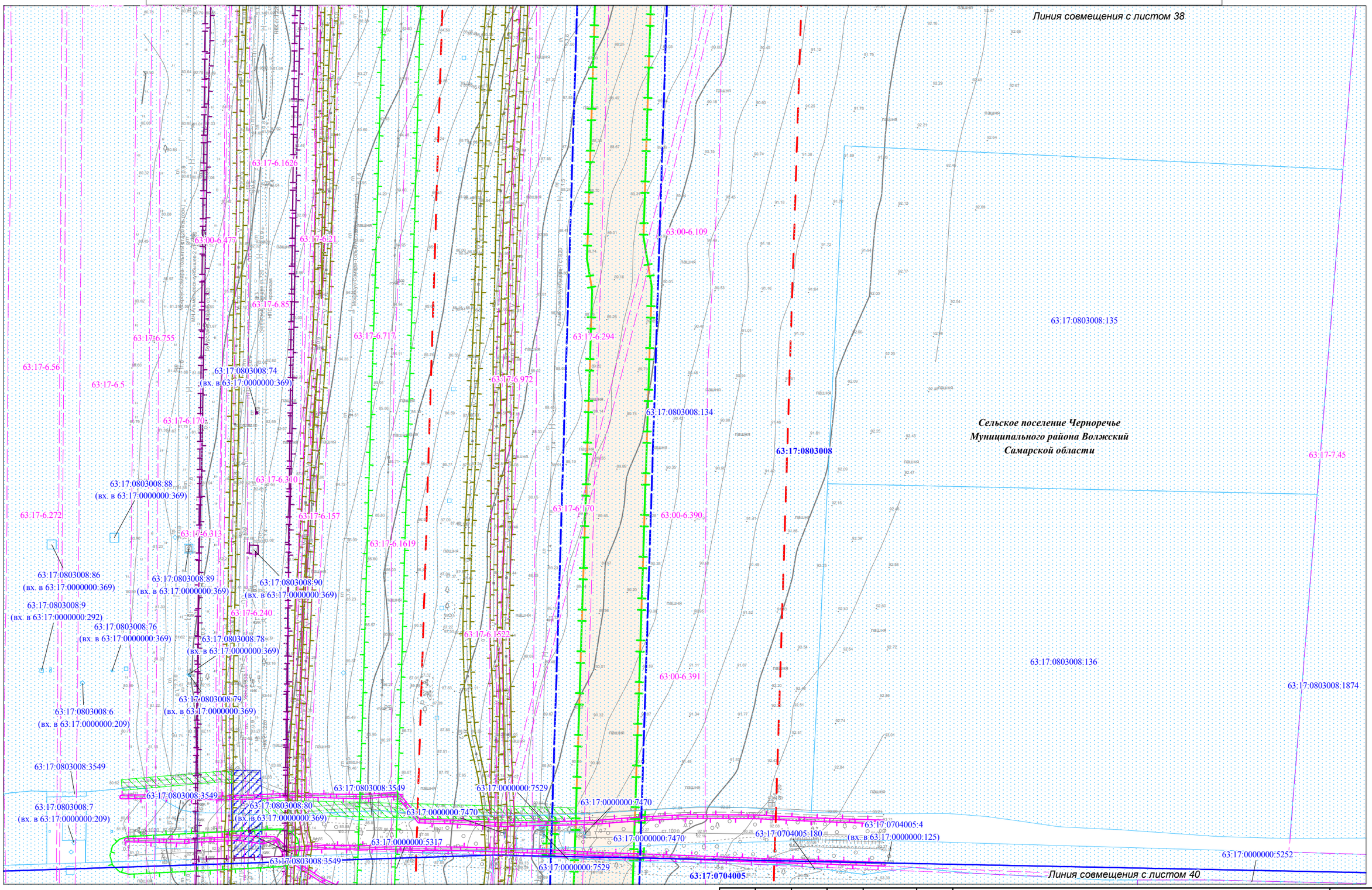


Условные обозначения представлены на Схеме расположения листов для Чертежа по обоснованию проекта межевания территории

| Изм. | Кол.уч. | Лист | N док. | Подпись | Дата |
|---|---|---|---|---|---|

Чертеж по обоснованию проекта межевания территории М 1:2000 (Формат А3)

Лист 39

Взам. инв. №

Подпись и дата

Инв.№ подл.

Чертеж по обоснованию проекта межевания территории для размещения объекта: «Участок магистрального нефтепродуктопровода «Уфа-Западное направление» проходящего по Самарской области, DN500, 448,9-451,7км, 474,98-478,6км, 482,28-482,7км, 484-484,3км, 489,91-490,08км, 491,2-514,3км. Туймазинское НУ. Реконструкция»

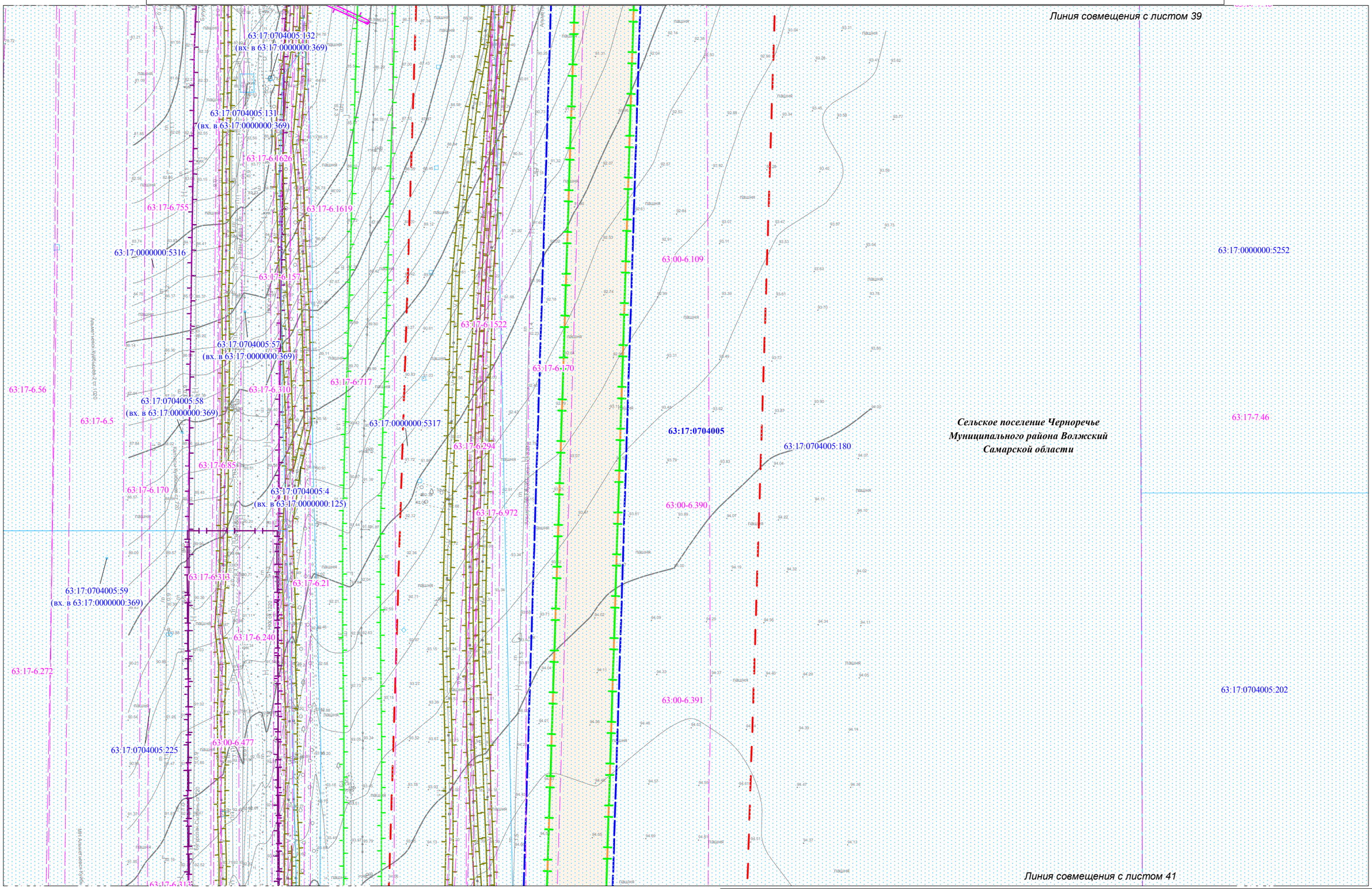


Условные обозначения представлены на Схеме расположения листов для Чертежа по обоснованию проекта межевания территории

| Взам. инв. № | Подпись и дата | Инв.№ подл. |
|---|---|---|
| | | |

| Изм. | Кол.уч. | Лист | N док. | Подпись | Дата |
|---|---|---|---|---|---|
| | | | | | |

Чертеж по обоснованию
проекта межевания территории
М 1:2000 (Формат А3)

Лист
40

Чертеж по обоснованию проекта межевания территории для размещения объекта: «Участок магистрального нефтепродуктопровода «Уфа-Западное направление» проходящего по Самарской области, DN500, 448,9-451,7км, 474,98-478,6км, 482,28-482,7км, 484-484,3км, 489,91-490,08км, 491,2-514,3км. Туймазинское НУ. Реконструкция»

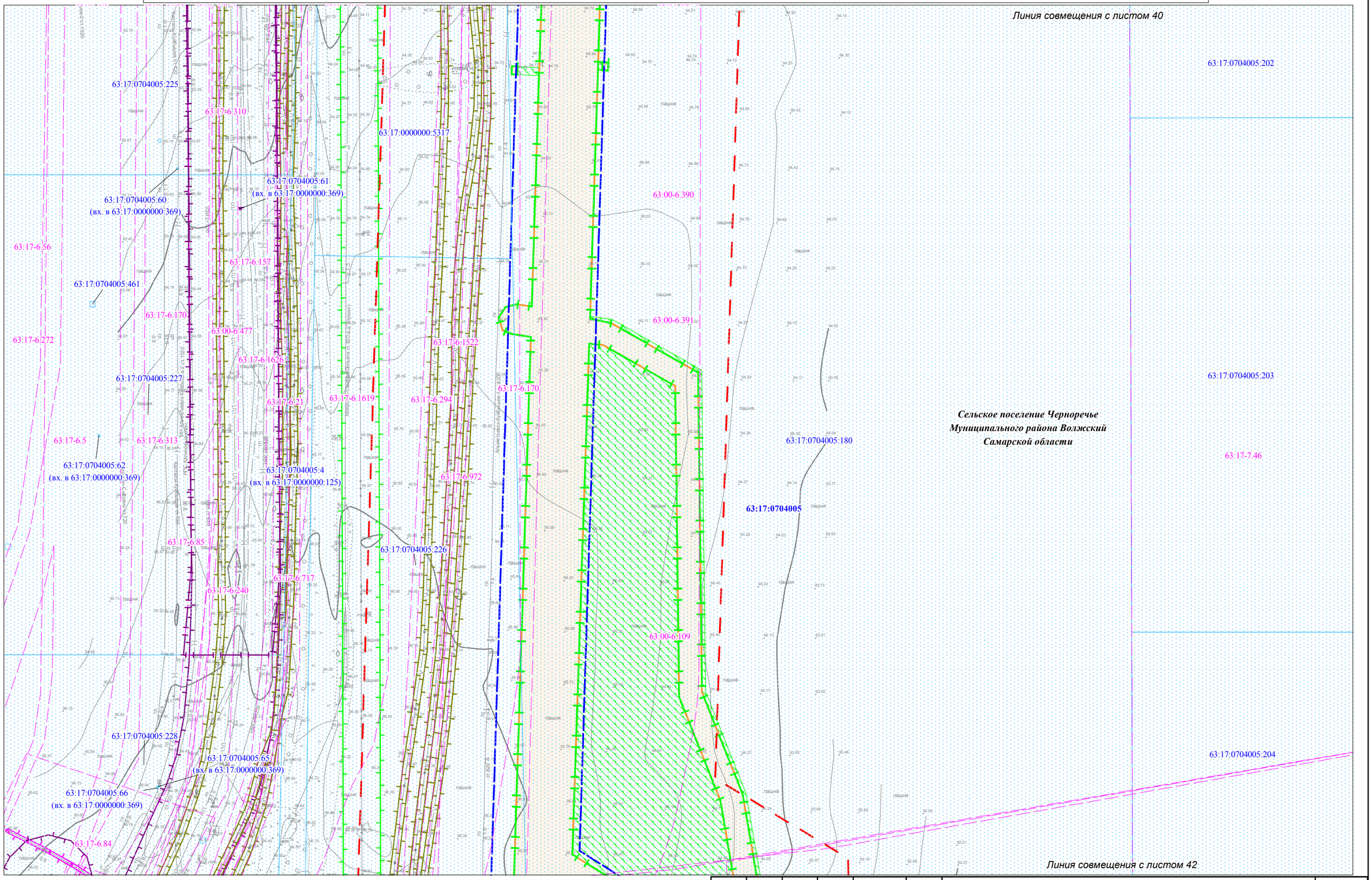


Условные обозначения представлены на Схеме расположения листов для Чертежа по обоснованию проекта межевания территории

| Взам. инв. № | Подпись и дата | Инв.№ подл. |
|---|---|---|
| | | |

| Изм. | Кол.уч. | Лист | N док. | Подпись | Дата |
|---|---|---|---|---|---|
| | | | | | |

Чертеж по обоснованию проекта межевания территории М 1:2000 (Формат А3)

Лист 41

Чертеж по обоснованию проекта межевания территории для размещения объекта: «Участок магистрального нефтепродуктопровода «Уфа-Западное направление» проходящего по Самарской области, DN500, 448,9-451,7км, 474,98-478,6км, 482,28-482,7км, 484-484,3км, 489,91-490,08км, 491,2-514,3км. Туймазинское НУ. Реконструкция»

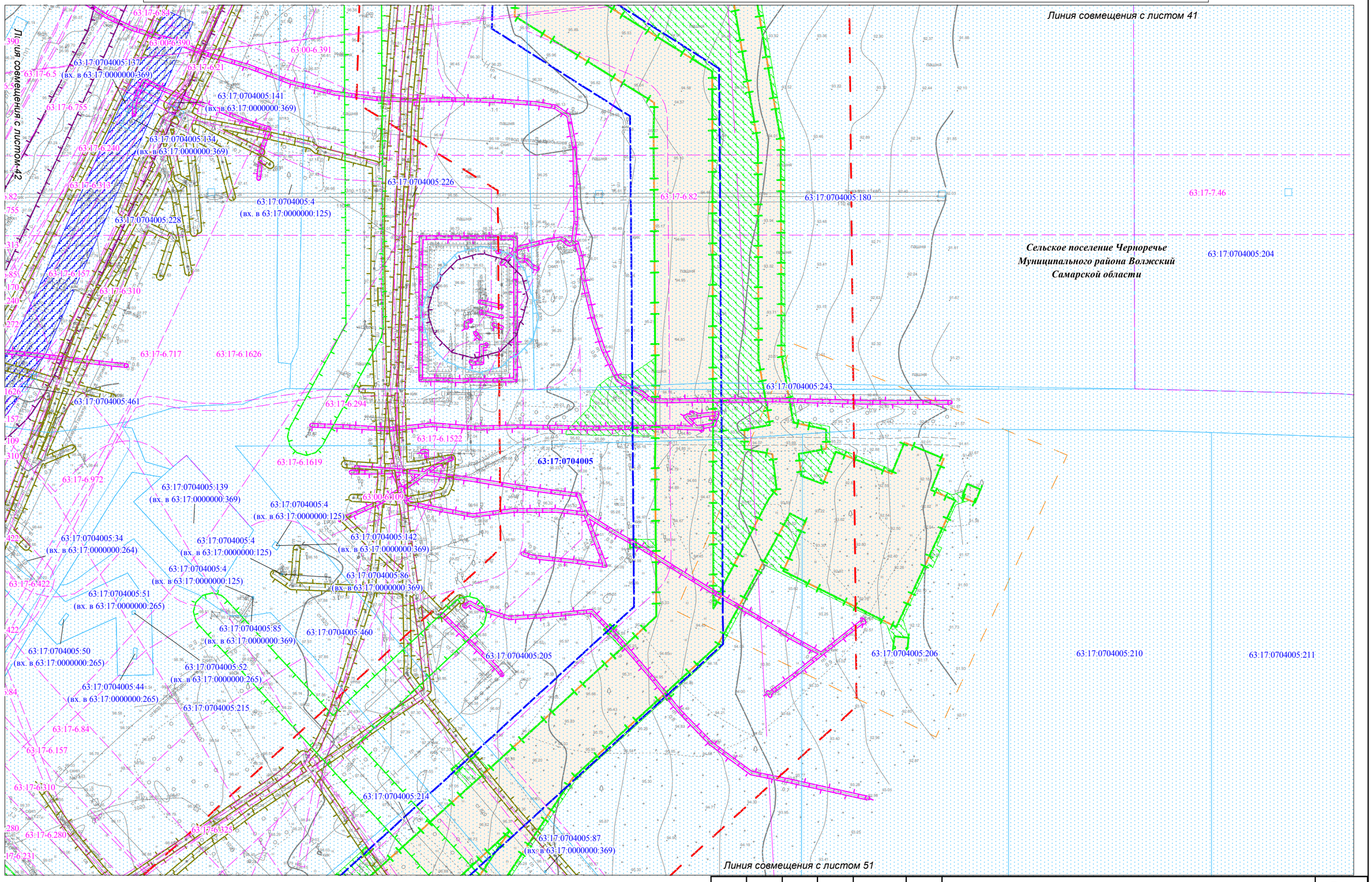


Условные обозначения представлены на Схеме расположения листов для Чертежа по обоснованию проекта межевания территории

| Изм. | Кол.уч. | Лист | N док. | Подпись | Дата |
|---|---|---|---|---|---|

Чертеж по обоснованию проекта межевания территории М 1:2000 (Формат А3)

Лист 42

Взам. инв. №

Подпись и дата

Инв.№ подл.

Чертеж по обоснованию проекта межевания территории для размещения объекта: «Участок магистрального нефтепродуктопровода «Уфа-Западное направление» проходящего по Самарской области, DN500, 448,9-451,7км, 474,98-478,6км, 482,28-482,7км, 484-484,3км, 489,91-490,08км, 491,2-514,3км. Туймазинское НУ. Реконструкция»

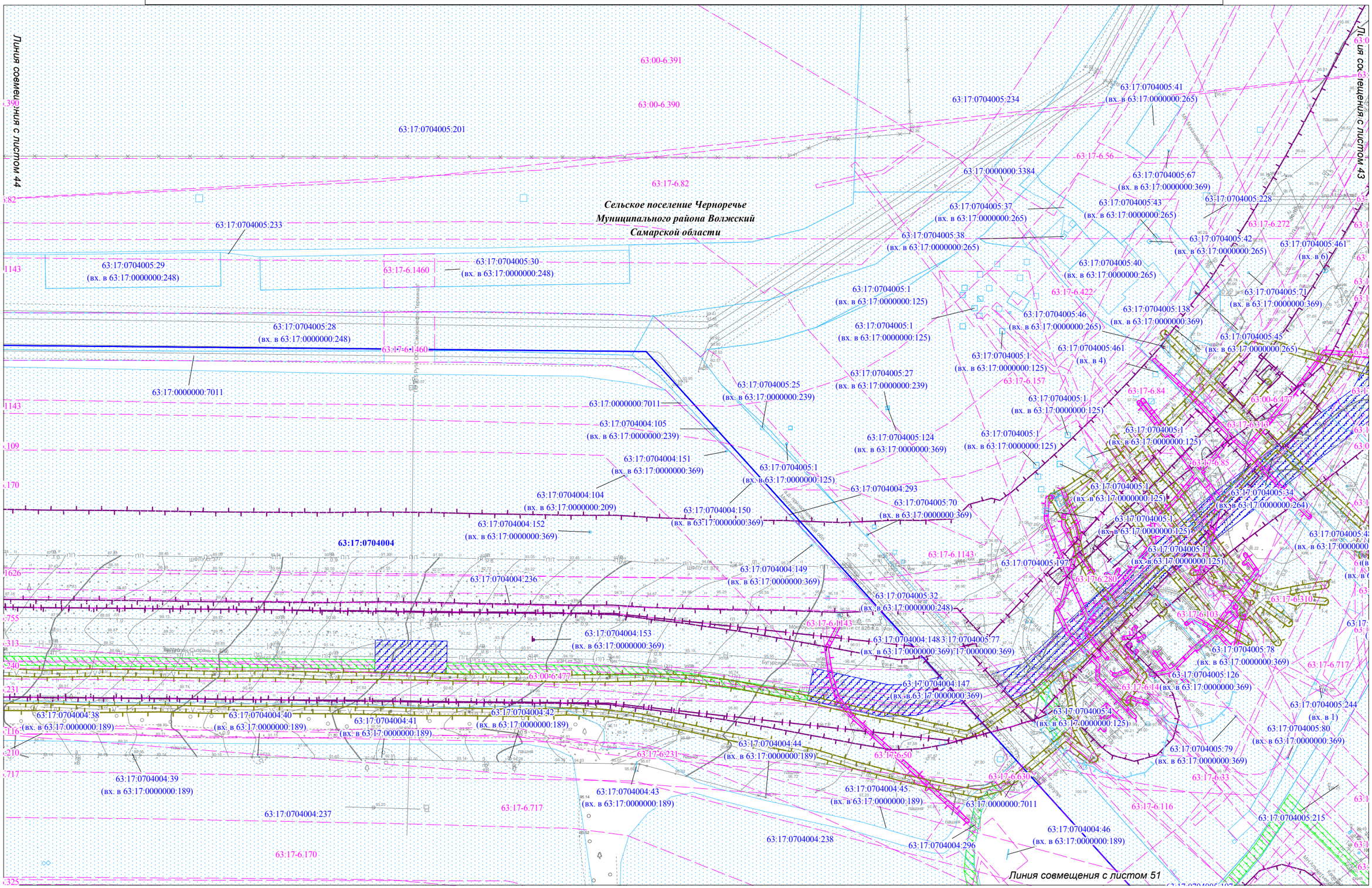


Условные обозначения представлены на Схеме расположения листов для Чертежа по обоснованию проекта межевания территории

| Изм. | Кол.уч. | Лист | N док. | Подпись | Дата |
|---|---|---|---|---|---|

Чертеж по обоснованию проекта межевания территории М 1:2000 (Формат А3)

Лист 43

Взам. инв. №

Подпись и дата

Инв.№ подл.

Чертеж по обоснованию проекта межевания территории для размещения объекта: «Участок магистрального нефтепродуктопровода «Уфа-Западное направление» проходящего по Самарской области, DN500, 448,9-451,7км, 474,98-478,6км, 482,28-482,7км, 484-484,3км, 489,91-490,08км, 491,2-514,3км. Туймазинское НУ. Реконструкция»




Условные обозначения представлены на Схеме расположения листов для Чертежа по обоснованию проекта межевания территории

| Изм. | Кол.уч. | Лист | N док. | Подпись | Дата |
|---|---|---|---|---|---|

Чертеж по обоснованию проекта межевания территории М 1:2000 (Формат А3)

Лист 44

Взам. инв. №

Подпись и дата

Инв.№ подл.

Чертеж по обоснованию проекта межевания территории для размещения объекта: «Участок магистрального нефтепродуктопровода «Уфа-Западное направление» проходящего по Самарской области, DN500, 448,9-451,7км, 474,98-478,6км, 482,28-482,7км, 484-484,3км, 489,91-490,08км, 491,2-514,3км. Туймазинское НУ. Реконструкция»

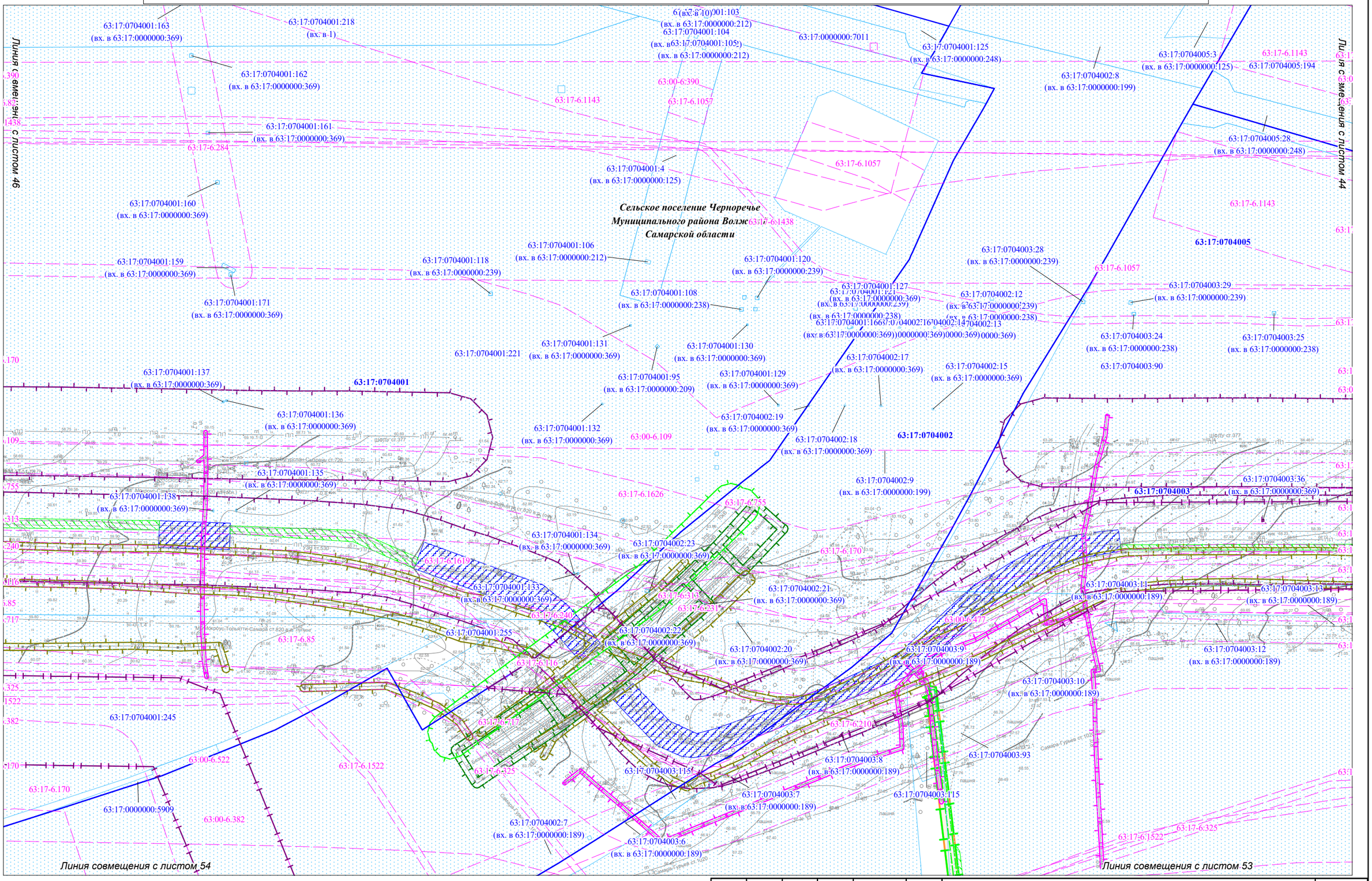


Условные обозначения представлены на Схеме расположения листов для Чертежа по обоснованию проекта межевания территории

| Изм. | Кол.уч. | Лист | N док. | Подпись | Дата |
|---|---|---|---|---|---|

Чертеж по обоснованию проекта межевания территории М 1:2000 (Формат А3)

Лист 45

Взам. инв. №

Подпись и дата

Инв.№ подл.

Чертеж по обоснованию проекта межевания территории для размещения объекта: «Участок магистрального нефтепродуктопровода «Уфа-Западное направление» проходящего по Самарской области, DN500, 448,9-451,7км, 474,98-478,6км, 482,28-482,7км, 484-484,3км, 489,91-490,08км, 491,2-514,3км. Туймазинское НУ. Реконструкция»




Условные обозначения представлены на Схеме расположения листов для Чертежа по обоснованию проекта межевания территории

| Взам. инв. № | Подпись и дата | Инв.№ подл. |
|---|---|---|
| | | |

| Изм. | Кол.уч. | Лист | N док. | Подпись | Дата |
|---|---|---|---|---|---|
| | | | | | |

Чертеж по обоснованию
проекта межевания территории
М 1:2000 (Формат А3)

Лист
46

Чертеж по обоснованию проекта межевания территории для размещения объекта: «Участок магистрального нефтепродуктопровода «Уфа-Западное направление» проходящего по Самарской области, DN500, 448,9-451,7км, 474,98-478,6км, 482,28-482,7км, 484-484,3км, 489,91-490,08км, 491,2-514,3км. Туймазинское НУ. Реконструкция»




Условные обозначения представлены на Схеме расположения листов для Чертежа по обоснованию проекта межевания территории

| Изм. | Кол.уч. | Лист | N док. | Подпись | Дата |
|---|---|---|---|---|---|

Чертеж по обоснованию проекта межевания территории М 1:2000 (Формат А3)

Лист 47

Взам. инв. №

Подпись и дата

Инв.№ подл.

Чертеж по обоснованию проекта межевания территории для размещения объекта: «Участок магистрального нефтепродуктопровода «Уфа-Западное направление» проходящего по Самарской области, DN500, 448,9-451,7км, 474,98-478,6км, 482,28-482,7км, 484-484,3км, 489,91-490,08км, 491,2-514,3км. Туймазинское НУ. Реконструкция»




Условные обозначения представлены на Схеме расположения листов для Чертежа по обоснованию проекта межевания территории

| Изм. | Кол.уч. | Лист | N док. | Подпись | Дата |
|---|---|---|---|---|---|

Чертеж по обоснованию проекта межевания территории М 1:2000 (Формат А3)

Лист 48

Взам. инв. №

Подпись и дата

Инв.№ подл.

Чертеж по обоснованию проекта межевания территории для размещения объекта: «Участок магистрального нефтепродуктопровода «Уфа-Западное направление» проходящего по Самарской области, DN500, 448,9-451,7км, 474,98-478,6км, 482,28-482,7км, 484-484,3км, 489,91-490,08км, 491,2-514,3км. Туймазинское НУ. Реконструкция»

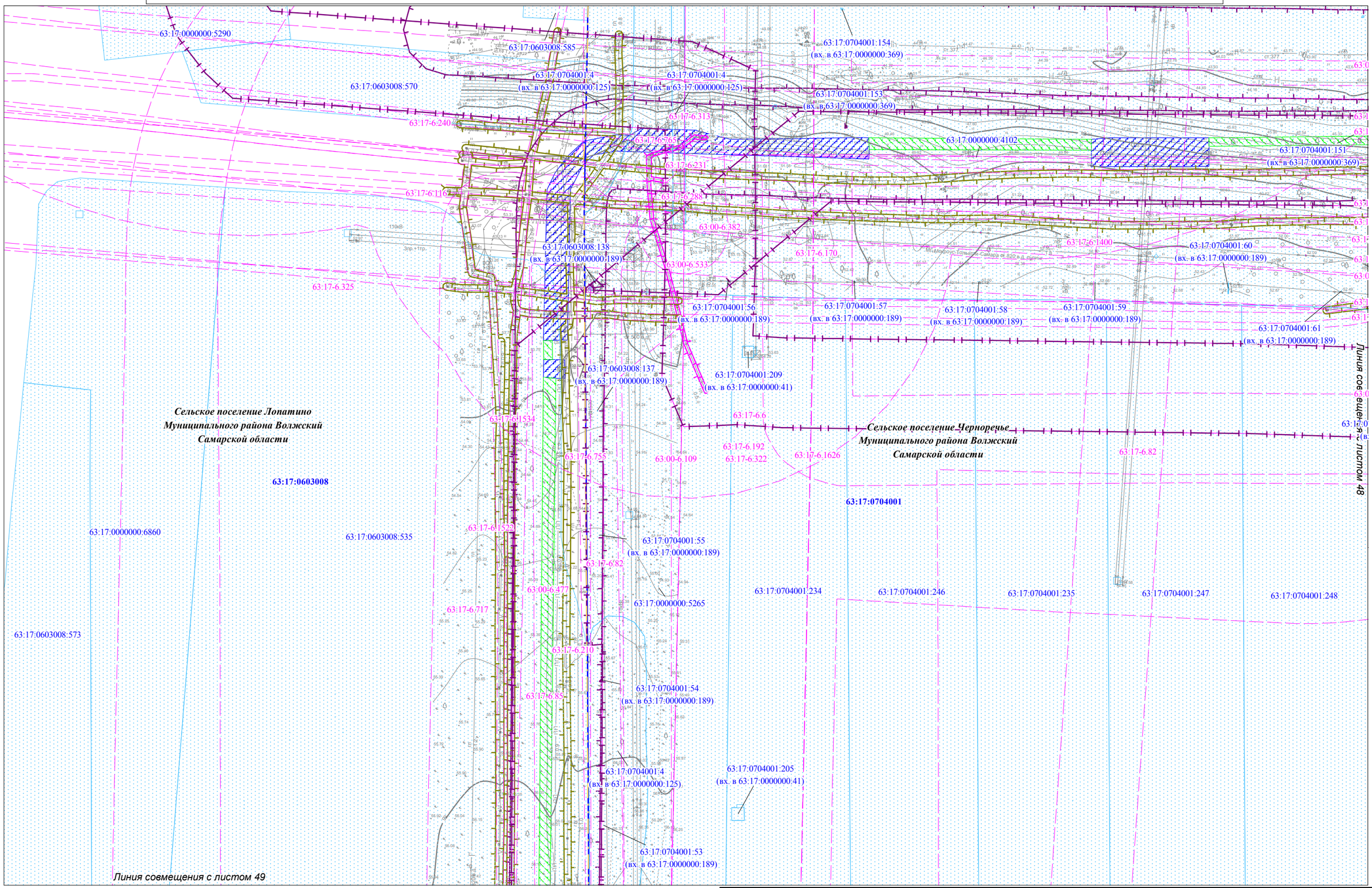


Условные обозначения представлены на Схеме расположения листов для Чертежа по обоснованию проекта межевания территории

| Изм. | Кол.уч. | Лист | N док. | Подпись | Дата |
|---|---|---|---|---|---|

Чертеж по обоснованию проекта межевания территории М 1:2000 (Формат А3)

Лист 49

Взам. инв. №

Подпись и дата

Инв.№ подл.

Чертеж по обоснованию проекта межевания территории для размещения объекта: «Участок магистрального нефтепродуктопровода «Уфа-Западное направление» проходящего по Самарской области, DN500, 448,9-451,7км, 474,98-478,6км, 482,28-482,7км, 484-484,3км, 489,91-490,08км, 491,2-514,3км. Туймазинское НУ. Реконструкция»

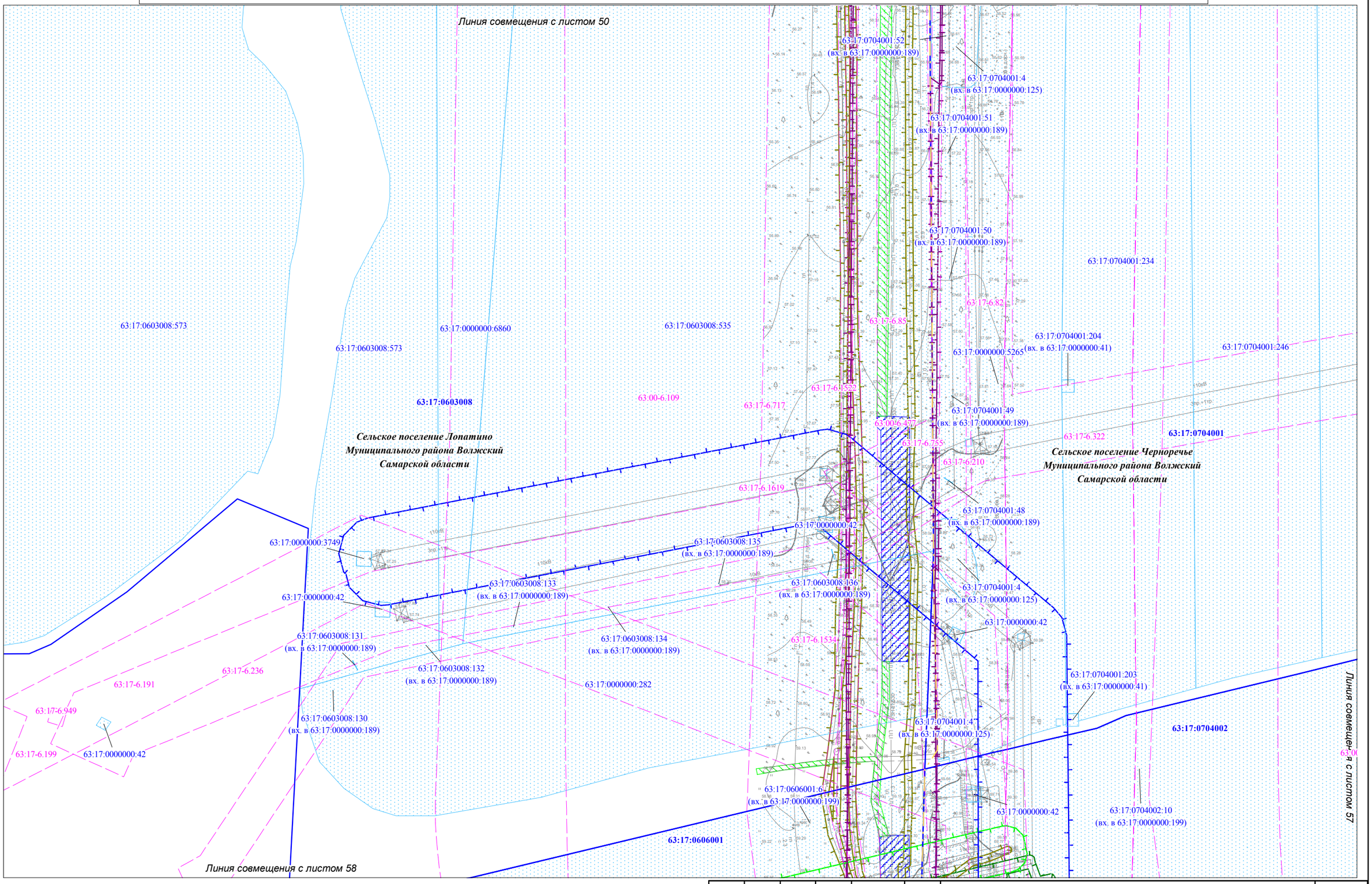


Условные обозначения представлены на Схеме расположения листов для Чертежа по обоснованию проекта межевания территории

| Изм. | Кол.уч. | Лист | N док. | Подпись | Дата |
|---|---|---|---|---|---|

Чертеж по обоснованию проекта межевания территории М 1:2000 (Формат А3)

Лист 50

Взам. инв. №

Подпись и дата

Инв.№ подл.

Чертеж по обоснованию проекта межевания территории для размещения объекта: «Участок магистрального нефтепродуктопровода «Уфа-Западное направление» проходящего по Самарской области, DN500, 448,9-451,7км, 474,98-478,6км, 482,28-482,7км, 484-484,3км, 489,91-490,08км, 491,2-514,3км. Туймазинское НУ. Реконструкция»

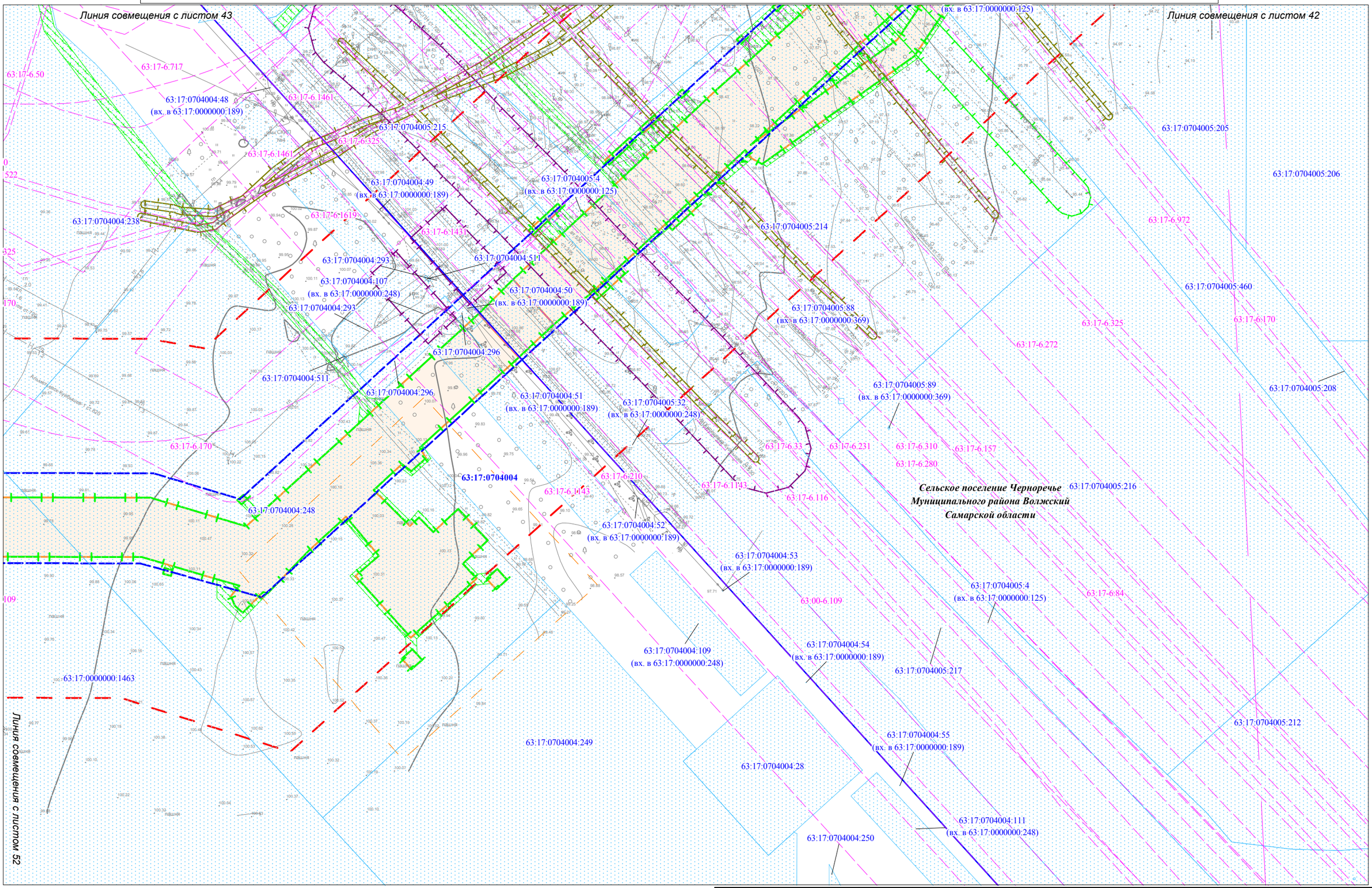


Условные обозначения представлены на Схеме расположения листов для Чертежа по обоснованию проекта межевания территории

| Изм. | Кол.уч. | Лист | N док. | Подпись | Дата |
|---|---|---|---|---|---|

Чертеж по обоснованию проекта межевания территории М 1:2000 (Формат А3)

Лист 51

Взам. инв. №

Подпись и дата

Инв.№ подл.

Чертеж по обоснованию проекта межевания территории для размещения объекта: «Участок магистрального нефтепродуктопровода «Уфа-Западное направление» проходящего по Самарской области, DN500, 448,9-451,7км, 474,98-478,6км, 482,28-482,7км, 484-484,3км, 489,91-490,08км, 491,2-514,3км. Туймазинское НУ. Реконструкция»

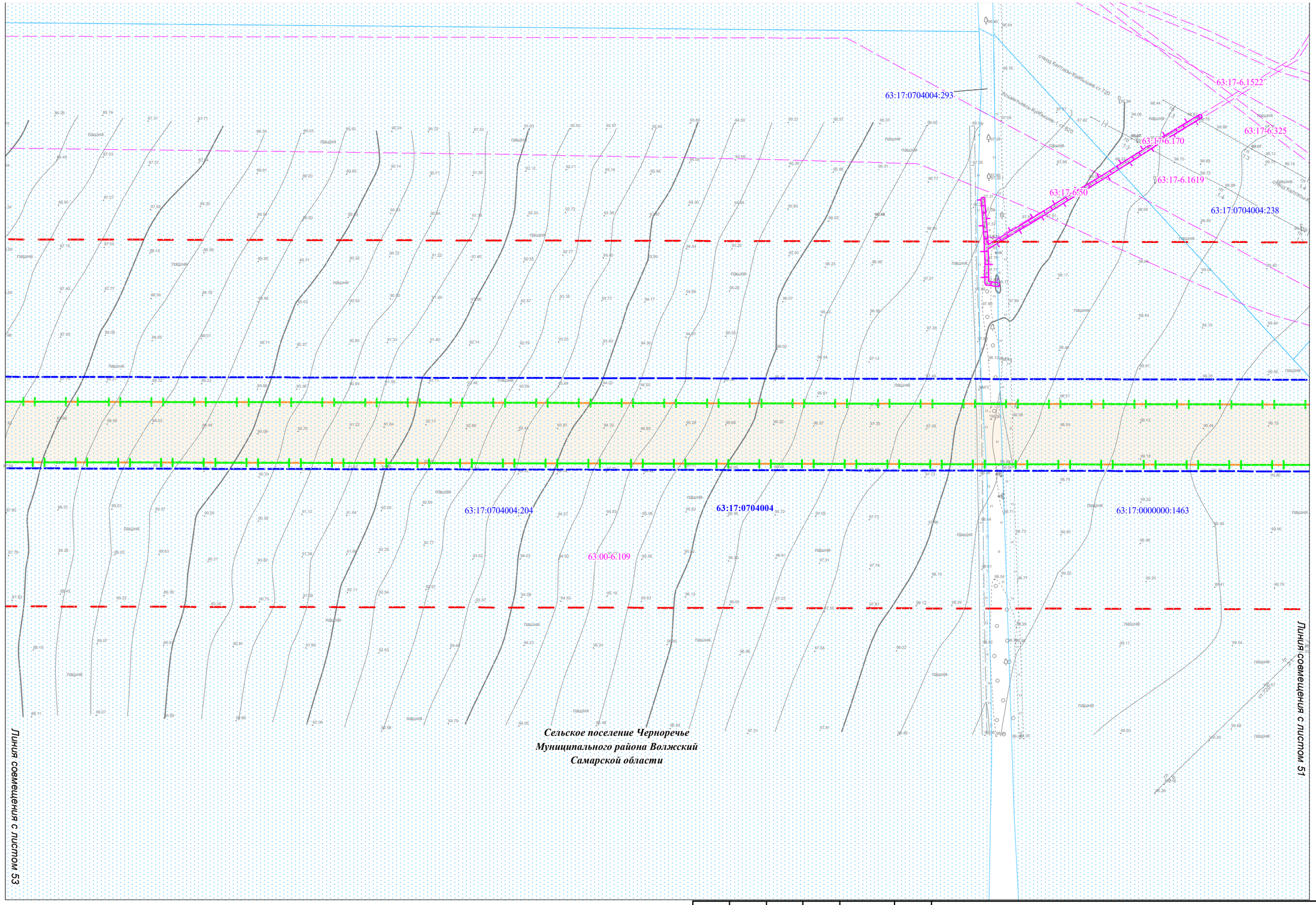


Условные обозначения представлены на Схеме расположения листов для Чертежа по обоснованию проекта межевания территории

| Изм. | Кол.уч. | Лист | N док. | Подпись | Дата |
|---|---|---|---|---|---|

Чертеж по обоснованию проекта межевания территории М 1:2000 (Формат А3)

Лист 52

Взам. инв. №

Подпись и дата

Инв.№ подл.

Чертеж по обоснованию проекта межевания территории для размещения объекта: «Участок магистрального нефтепродуктопровода «Уфа-Западное направление» проходящего по Самарской области, DN500, 448,9-451,7км, 474,98-478,6км, 482,28-482,7км, 484-484,3км, 489,91-490,08км, 491,2-514,3км. Туймазинское НУ. Реконструкция»




Условные обозначения представлены на Схеме расположения листов для Чертежа по обоснованию проекта межевания территории

| Изм. | Кол.уч. | Лист | N док. | Подпись | Дата |
|---|---|---|---|---|---|

Чертеж по обоснованию проекта межевания территории М 1:2000 (Формат А3)

Лист 53

Взам. инв. №

Подпись и дата

Инв.№ подл.

Чертеж по обоснованию проекта межевания территории для размещения объекта: «Участок магистрального нефтепродуктопровода «Уфа-Западное направление» проходящего по Самарской области, DN500, 448,9-451,7км, 474,98-478,6км, 482,28-482,7км, 484-484,3км, 489,91-490,08км, 491,2-514,3км. Туймазинское НУ. Реконструкция»




Условные обозначения представлены на Схеме расположения листов для Чертежа по обоснованию проекта межевания территории

| Изм. | Кол.уч. | Лист | N док. | Подпись | Дата |
|---|---|---|---|---|---|

Чертеж по обоснованию проекта межевания территории М 1:2000 (Формат А3)

Лист 54

Взам. инв. №

Подпись и дата

Инв.№ подл.

Чертеж по обоснованию проекта межевания территории для размещения объекта: «Участок магистрального нефтепродуктопровода «Уфа-Западное направление» проходящего по Самарской области, DN500, 448,9-451,7км, 474,98-478,6км, 482,28-482,7км, 484-484,3км, 489,91-490,08км, 491,2-514,3км. Туймазинское НУ. Реконструкция»

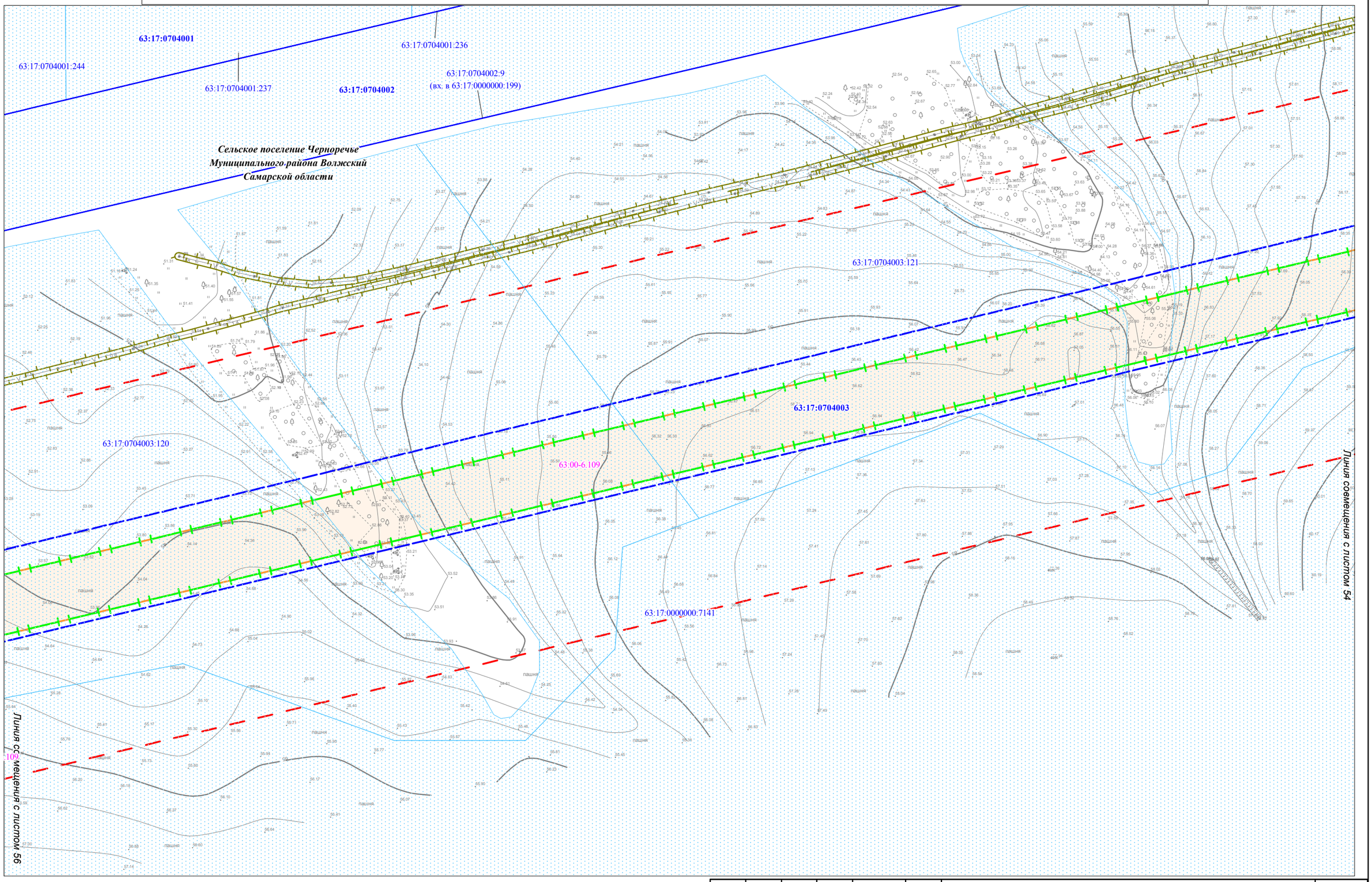


Условные обозначения представлены на Схеме расположения листов для Чертежа по обоснованию проекта межевания территории

| Изм. | Кол.уч. | Лист | N док. | Подпись | Дата |
|---|---|---|---|---|---|

Чертеж по обоснованию проекта межевания территории М 1:2000 (Формат А3)

Лист 55

Взам. инв. №

Подпись и дата

Инв.№ подл.

Чертеж по обоснованию проекта межевания территории для размещения объекта: «Участок магистрального нефтепродуктопровода «Уфа-Западное направление» проходящего по Самарской области, DN500, 448,9-451,7км, 474,98-478,6км, 482,28-482,7км, 484-484,3км, 489,91-490,08км, 491,2-514,3км. Туймазинское НУ. Реконструкция»

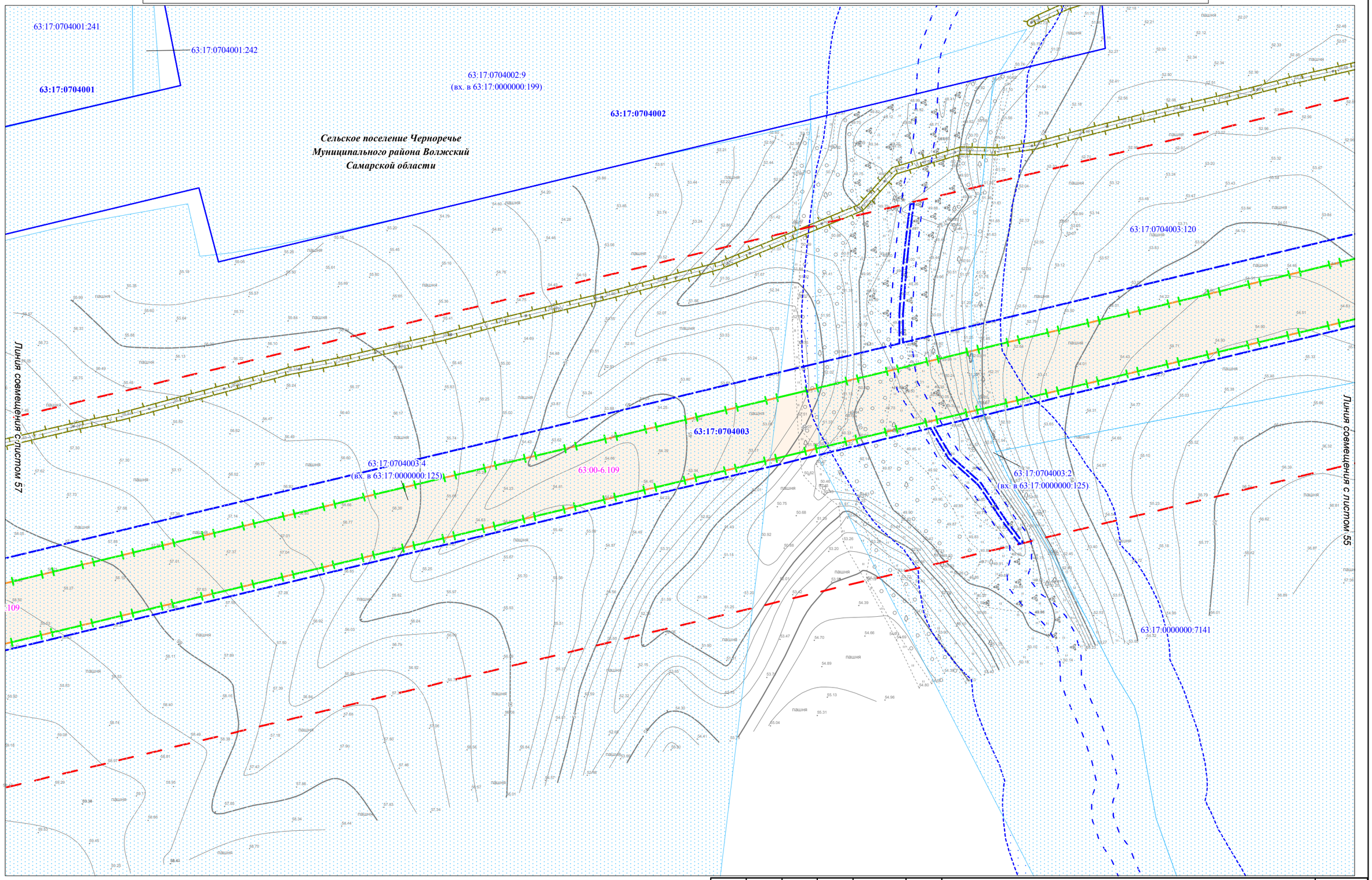


Условные обозначения представлены на Схеме расположения листов для Чертежа по обоснованию проекта межевания территории

| Изм. | Кол.уч. | Лист | N док. | Подпись | Дата |
|---|---|---|---|---|---|

Чертеж по обоснованию
проекта межевания территории
М 1:2000 (Формат А3)

Лист 56

Взам. инв. №

Подпись и дата

Инв.№ подл.

Чертеж по обоснованию проекта межевания территории для размещения объекта: «Участок магистрального нефтепродуктопровода «Уфа-Западное направление» проходящего по Самарской области, DN500, 448,9-451,7км, 474,98-478,6км, 482,28-482,7км, 484-484,3км, 489,91-490,08км, 491,2-514,3км. Туймазинское НУ. Реконструкция»

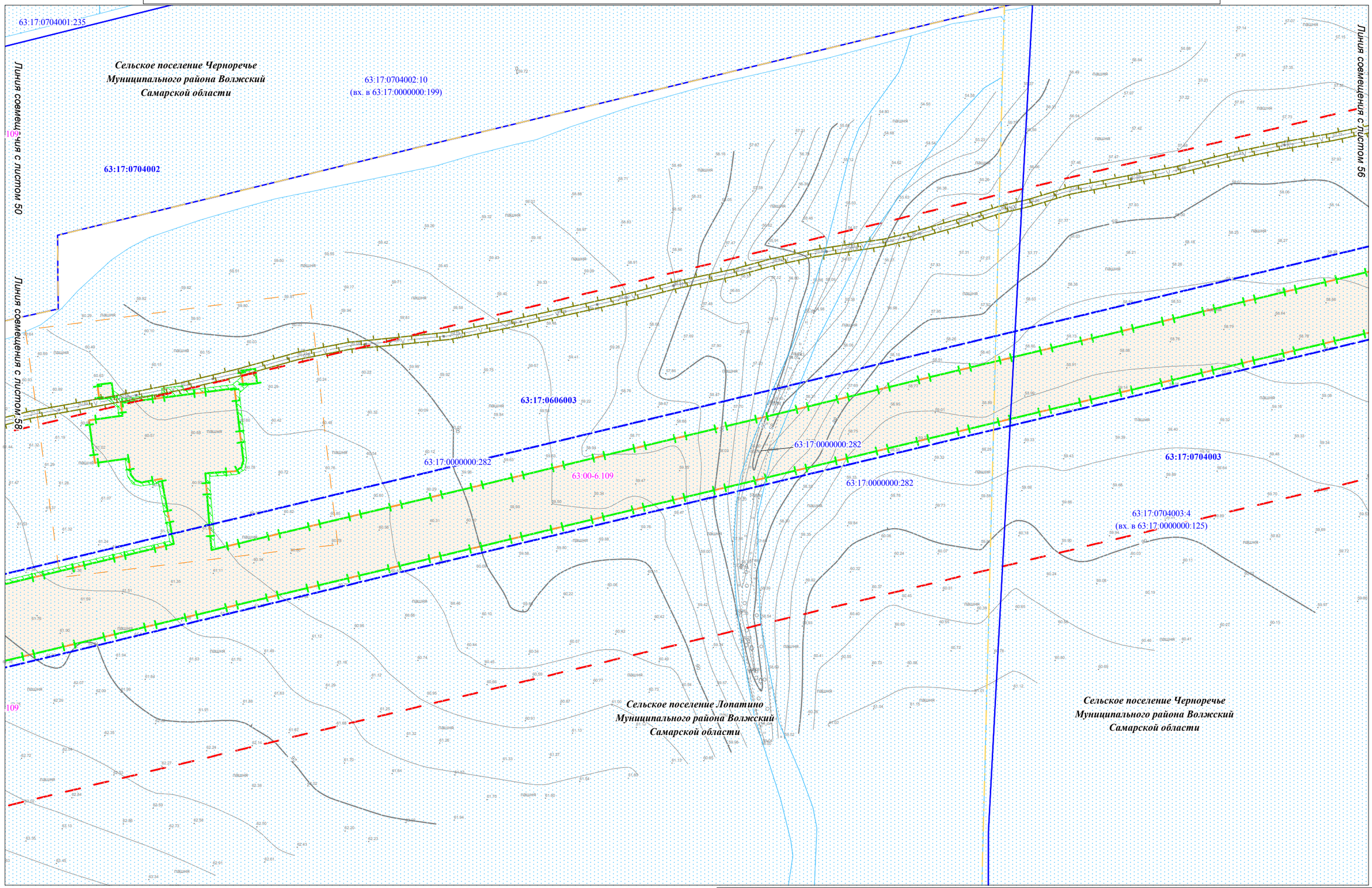


Условные обозначения представлены на Схеме расположения листов для Чертежа по обоснованию проекта межевания территории

| Изм. | Кол.уч. | Лист | N док. | Подпись | Дата |
|---|---|---|---|---|---|

Чертеж по обоснованию проекта межевания территории М 1:2000 (Формат А3)

Лист 57

Взам. инв. №

Подпись и дата

Инв.№ подл.

Чертеж по обоснованию проекта межевания территории для размещения объекта: «Участок магистрального нефтепродуктопровода «Уфа-Западное направление» проходящего по Самарской области, DN500, 448,9-451,7км, 474,98-478,6км, 482,28-482,7км, 484-484,3км, 489,91-490,08км, 491,2-514,3км. Туймазинское НУ. Реконструкция»

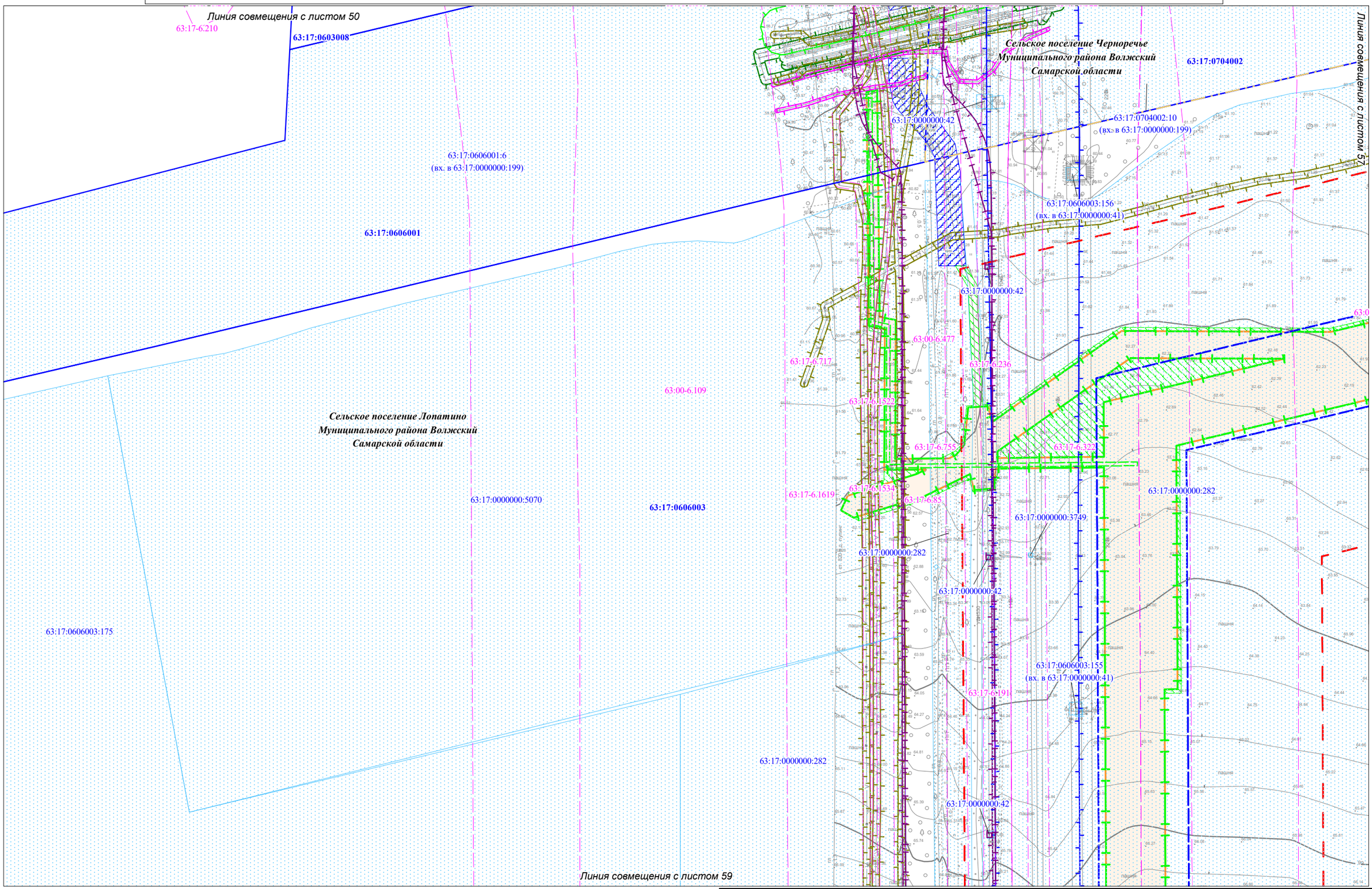


Условные обозначения представлены на Схеме расположения листов для Чертежа по обоснованию проекта межевания территории

| Изм. | Кол.уч. | Лист | N док. | Подпись | Дата |
|---|---|---|---|---|---|

Чертеж по обоснованию проекта межевания территории М 1:2000 (Формат А3)

Лист 58

Взам. инв. №

Подпись и дата

Инв.№ подл.

Чертеж по обоснованию проекта межевания территории для размещения объекта: «Участок магистрального нефтепродуктопровода «Уфа-Западное направление» проходящего по Самарской области, DN500, 448,9-451,7км, 474,98-478,6км, 482,28-482,7км, 484-484,3км, 489,91-490,08км, 491,2-514,3км. Туймазинское НУ. Реконструкция»

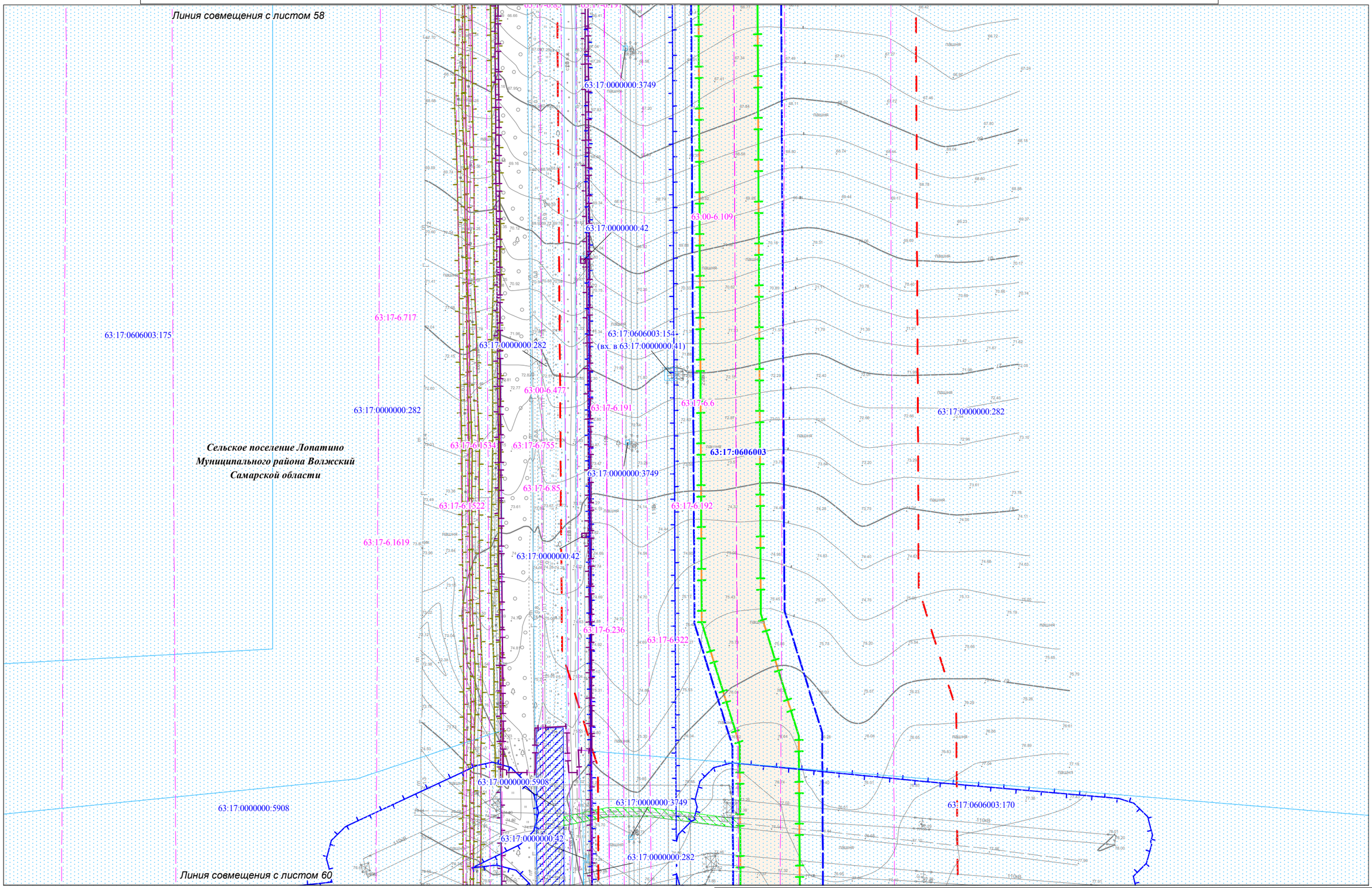


Условные обозначения представлены на Схеме расположения листов для Чертежа по обоснованию проекта межевания территории

| Изм. | Кол.уч. | Лист | N док. | Подпись | Дата |
|---|---|---|---|---|---|

Чертеж по обоснованию проекта межевания территории М 1:2000 (Формат А3)

Лист 59

Взам. инв. №

Подпись и дата

Инв.№ подл.

Чертеж по обоснованию проекта межевания территории для размещения объекта: «Участок магистрального нефтепродуктопровода «Уфа-Западное направление» проходящего по Самарской области, DN500, 448,9-451,7км, 474,98-478,6км, 482,28-482,7км, 484-484,3км, 489,91-490,08км, 491,2-514,3км. Туймазинское НУ. Реконструкция»

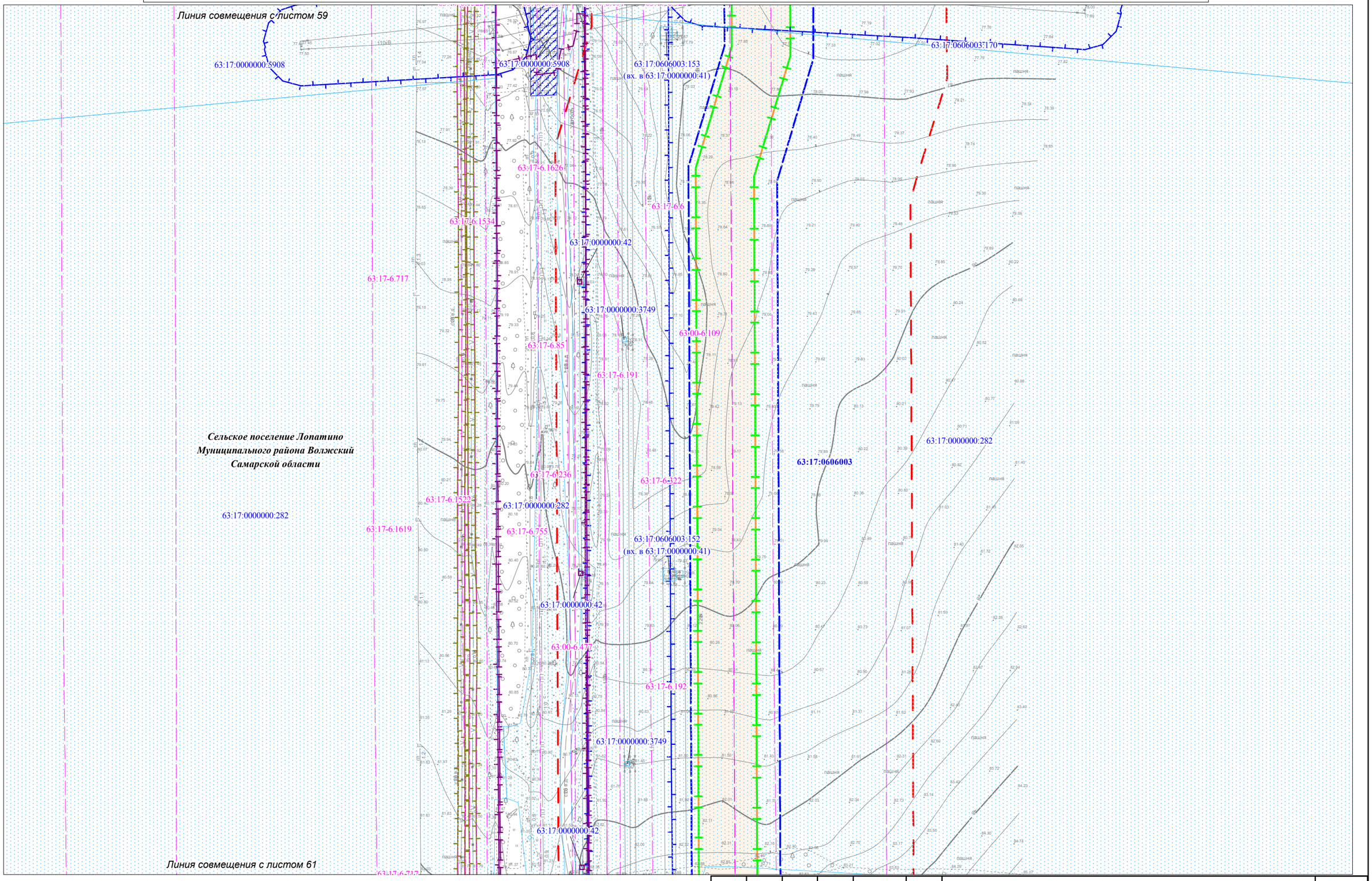


Условные обозначения представлены на Схеме расположения листов для Чертежа по обоснованию проекта межевания территории

| Изм. | Кол.уч. | Лист | N док. | Подпись | Дата |
|---|---|---|---|---|---|

Чертеж по обоснованию проекта межевания территории М 1:2000 (Формат А3)

Лист 60

Взам. инв. №

Подпись и дата

Инв.№ подл.

Чертеж по обоснованию проекта межевания территории для размещения объекта: «Участок магистрального нефтепродуктопровода «Уфа-Западное направление» проходящего по Самарской области, DN500, 448,9-451,7км, 474,98-478,6км, 482,28-482,7км, 484-484,3км, 489,91-490,08км, 491,2-514,3км. Туймазинское НУ. Реконструкция»

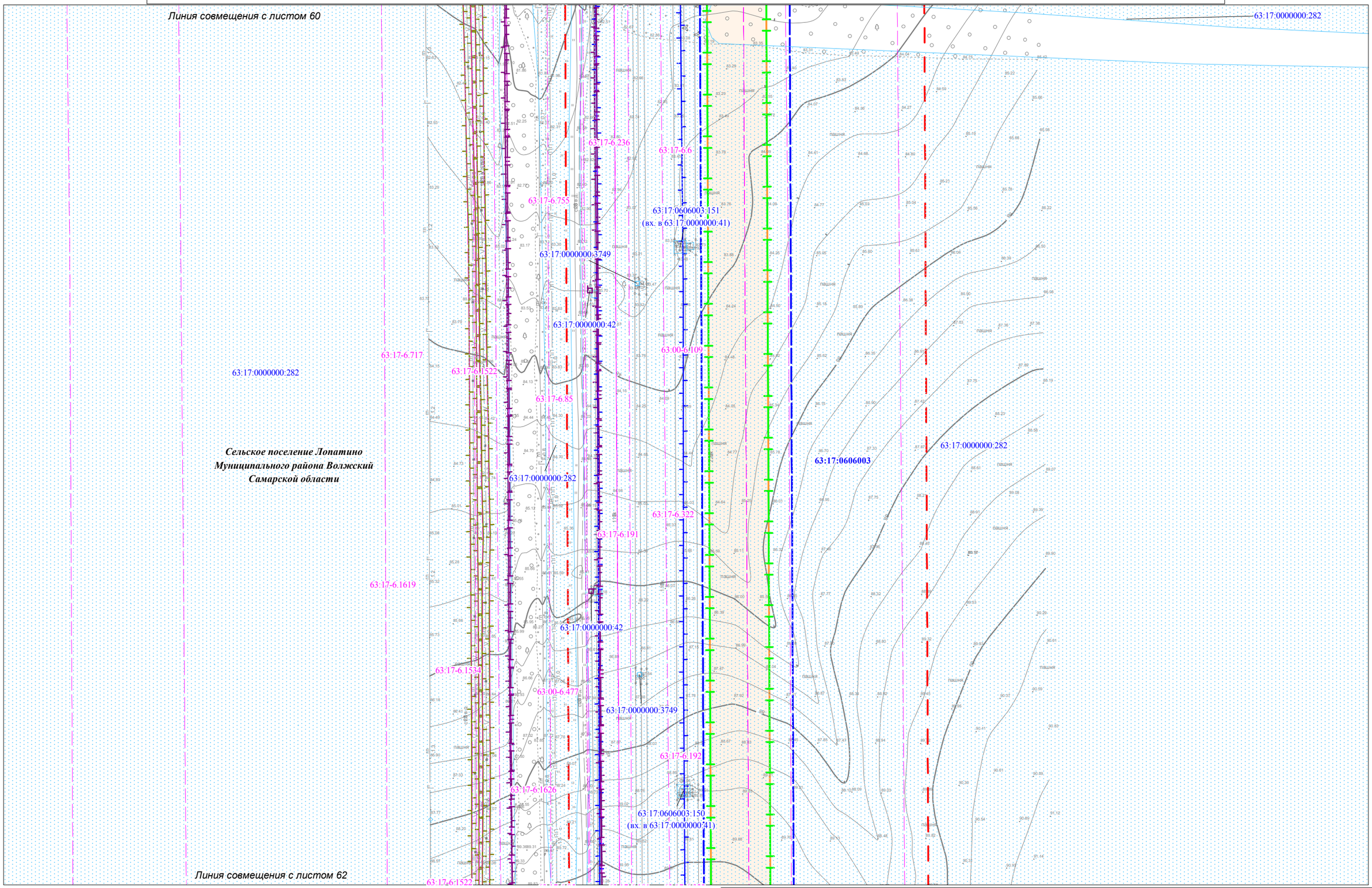


Условные обозначения представлены на Схеме расположения листов для Чертежа по обоснованию проекта межевания территории

| Изм. | Кол.уч. | Лист | N док. | Подпись | Дата |
|---|---|---|---|---|---|

Чертеж по обоснованию проекта межевания территории М 1:2000 (Формат А3)

Лист 61

Взам. инв. №

Подпись и дата

Инв.№ подл.

Чертеж по обоснованию проекта межевания территории для размещения объекта: «Участок магистрального нефтепродуктопровода «Уфа-Западное направление» проходящего по Самарской области, DN500, 448,9-451,7км, 474,98-478,6км, 482,28-482,7км, 484-484,3км, 489,91-490,08км, 491,2-514,3км. Туймазинское НУ. Реконструкция»

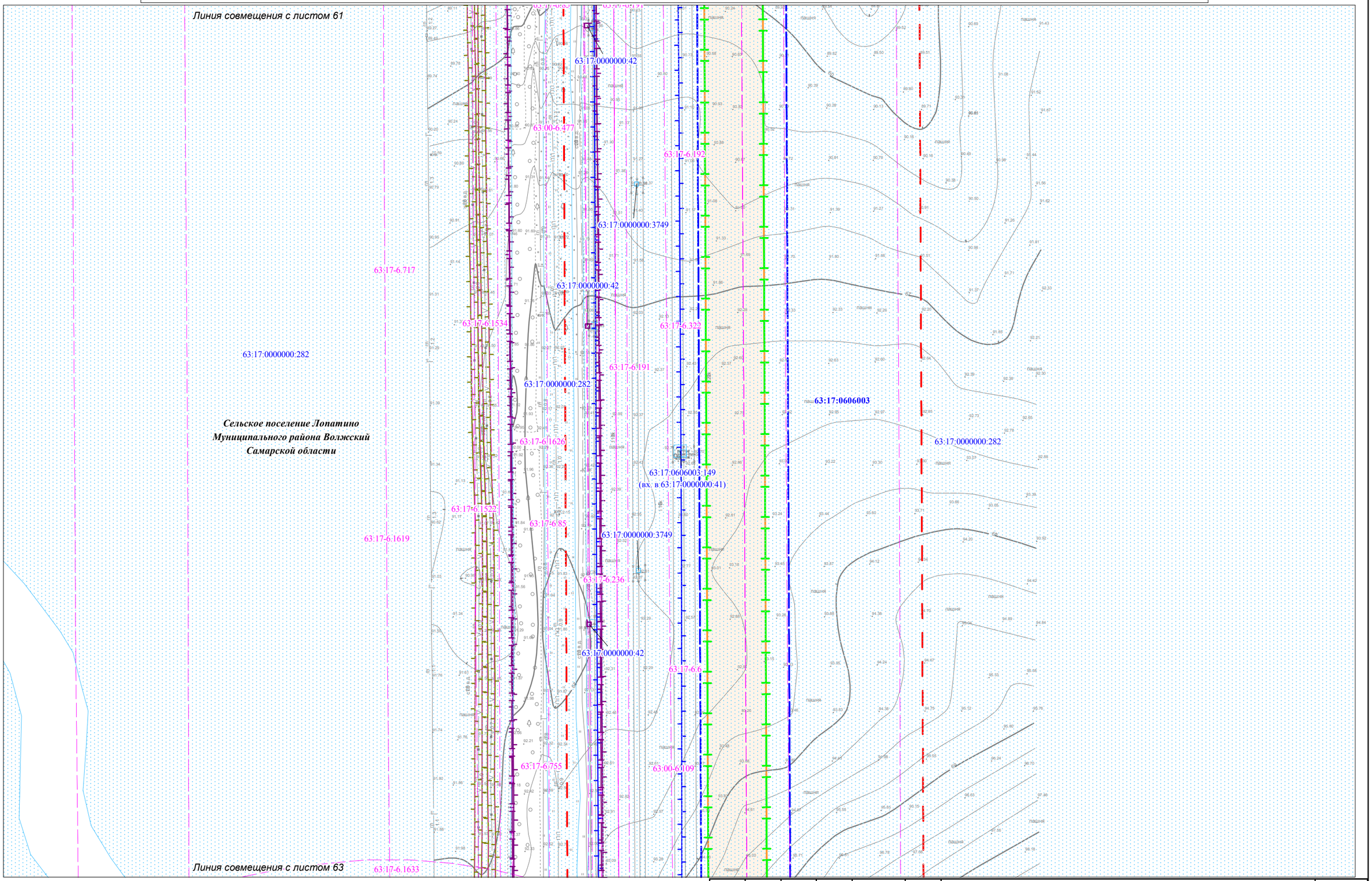


Условные обозначения представлены на Схеме расположения листов для Чертежа по обоснованию проекта межевания территории

| Изм. | Кол.уч. | Лист | N док. | Подпись | Дата |
|---|---|---|---|---|---|

Чертеж по обоснованию проекта межевания территории М 1:2000 (Формат А3)

Лист 62

Взам. инв. №

Подпись и дата

Инв.№ подл.

Чертеж по обоснованию проекта межевания территории для размещения объекта: «Участок магистрального нефтепродуктопровода «Уфа-Западное направление» проходящего по Самарской области, DN500, 448,9-451,7км, 474,98-478,6км, 482,28-482,7км, 484-484,3км, 489,91-490,08км, 491,2-514,3км. Туймазинское НУ. Реконструкция»

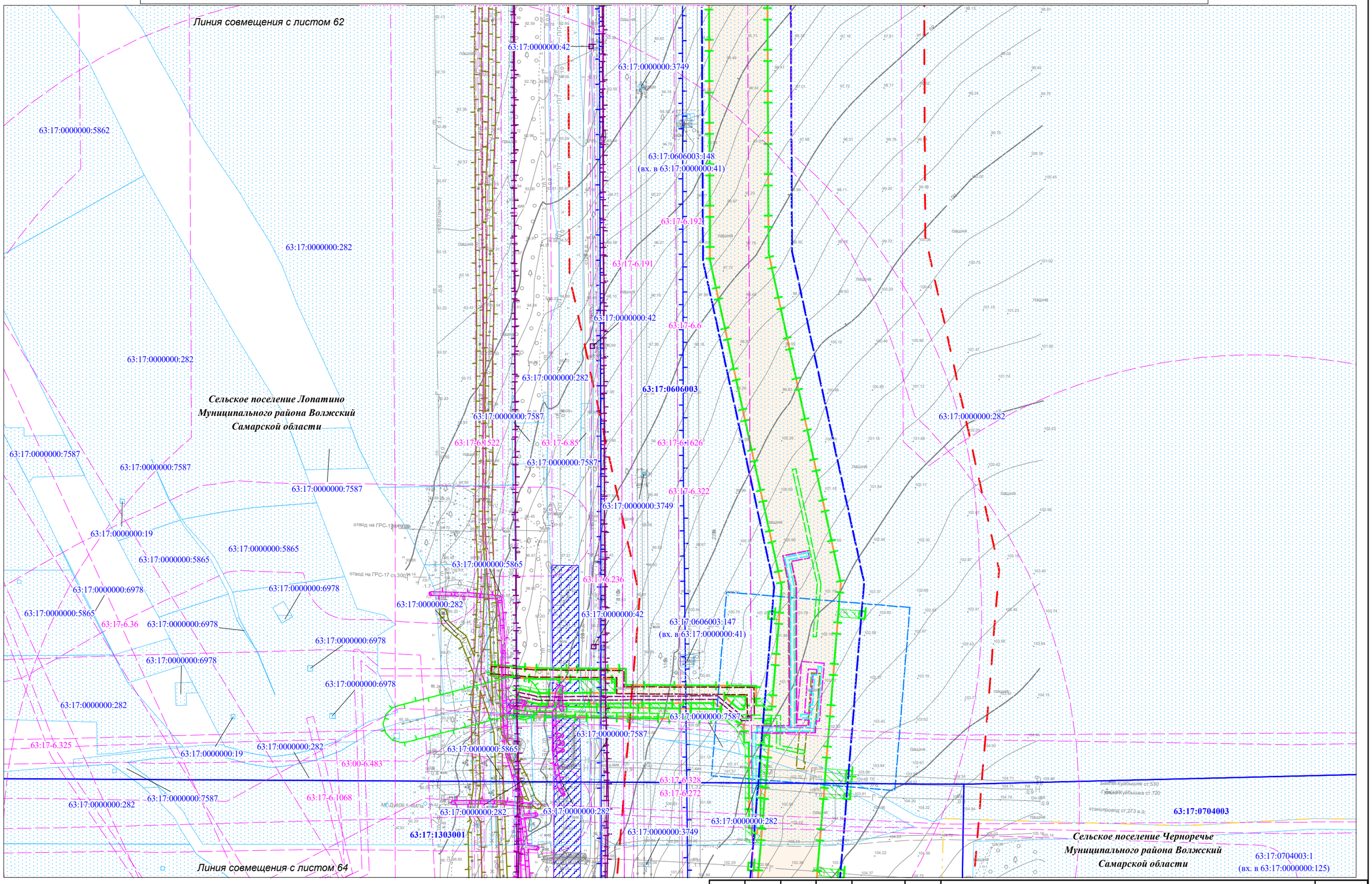


Условные обозначения представлены на Схеме расположения листов для Чертежа по обоснованию проекта межевания территории

| Изм. | Кол.уч. | Лист | N док. | Подпись | Дата |
|---|---|---|---|---|---|

Чертеж по обоснованию проекта межевания территории М 1:2000 (Формат А3)

Лист 63

Взам. инв. №

Подпись и дата

Инв.№ подл.

Чертеж по обоснованию проекта межевания территории для размещения объекта: «Участок магистрального нефтепродуктопровода «Уфа-Западное направление» проходящего по Самарской области, DN500, 448,9-451,7км, 474,98-478,6км, 482,28-482,7км, 484-484,3км, 489,91-490,08км, 491,2-514,3км. Туймазинское НУ. Реконструкция»

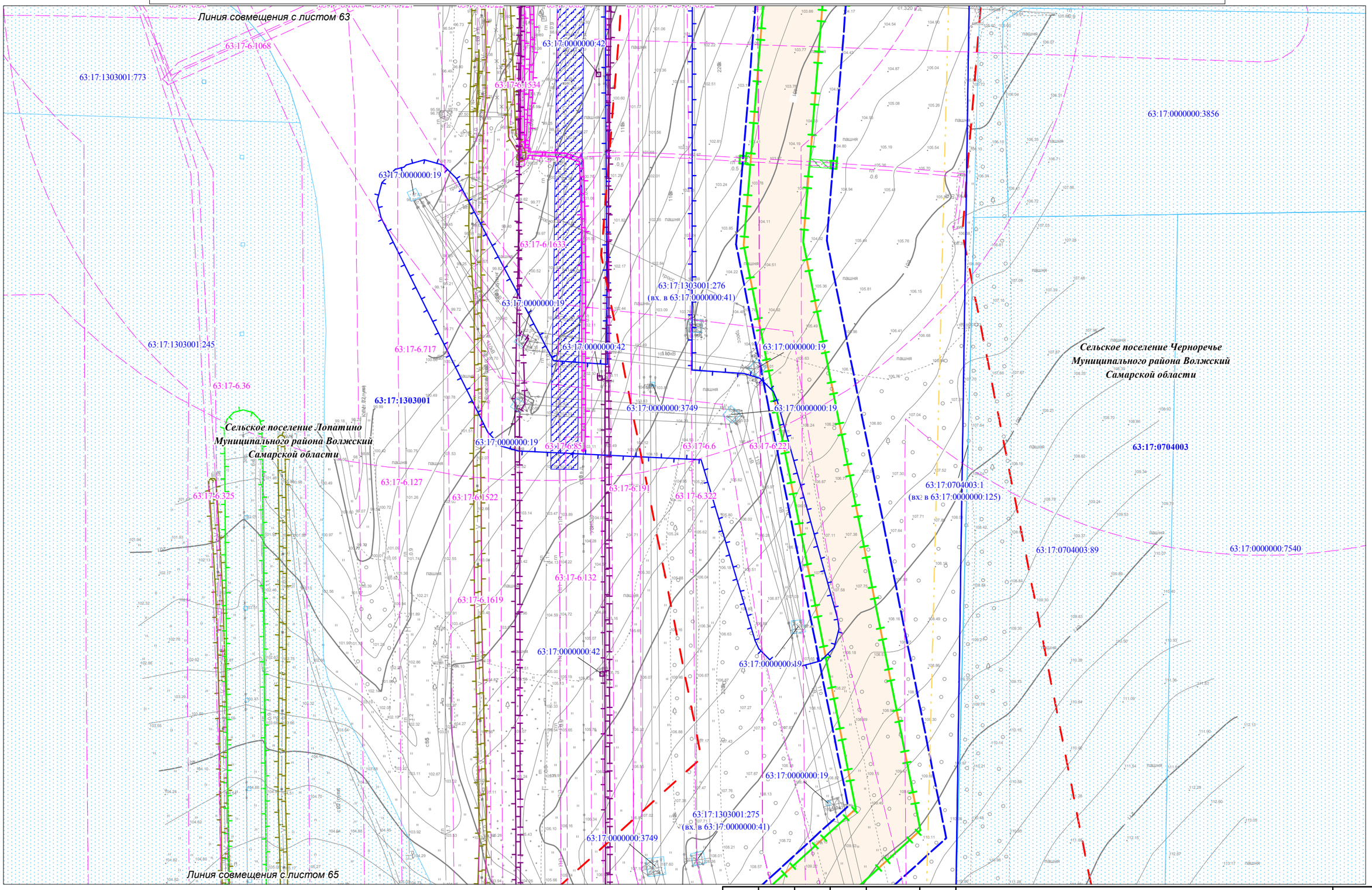


Условные обозначения представлены на Схеме расположения листов для Чертежа по обоснованию проекта межевания территории

| Взам. инв. № | Подпись и дата | Инв.№ подл. |
|---|---|---|
| | | |

| Изм. | Кол.уч. | Лист | N док. | Подпись | Дата |
|---|---|---|---|---|---|
| | | | | | |

Чертеж по обоснованию
проекта межевания территории
М 1:2000 (Формат А3)

Лист
64

Чертеж по обоснованию проекта межевания территории для размещения объекта: «Участок магистрального нефтепродуктопровода «Уфа-Западное направление» проходящего по Самарской области, DN500, 448,9-451,7км, 474,98-478,6км, 482,28-482,7км, 484-484,3км, 489,91-490,08км, 491,2-514,3км. Туймазинское НУ. Реконструкция»

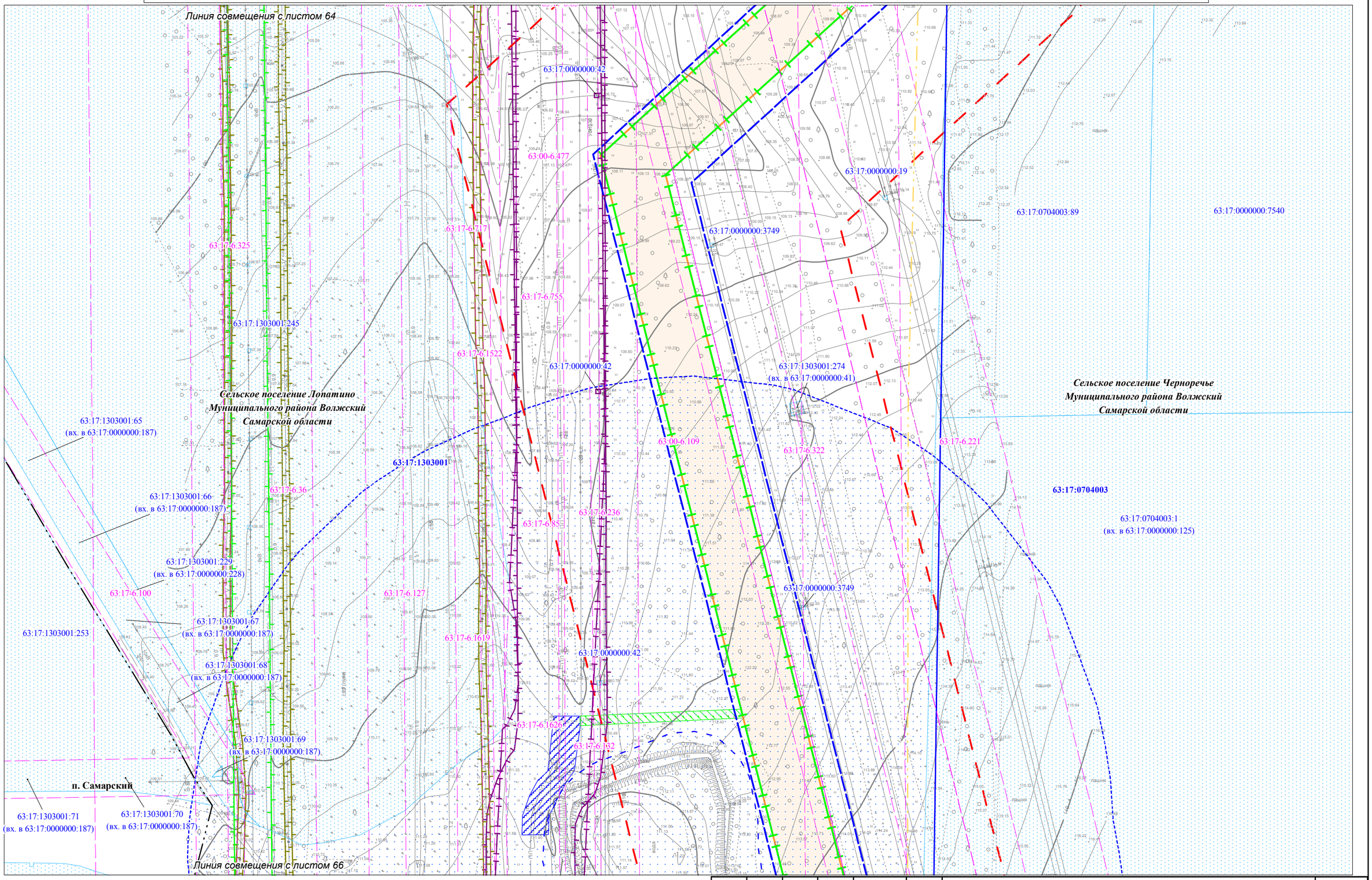


Условные обозначения представлены на Схеме расположения листов для Чертежа по обоснованию проекта межевания территории

| Изм. | Кол.уч. | Лист | N док. | Подпись | Дата |
|---|---|---|---|---|---|

Чертеж по обоснованию проекта межевания территории М 1:2000 (Формат А3)

Лист 65

Взам. инв. №

Подпись и дата

Инв.№ подл.

Чертеж по обоснованию проекта межевания территории для размещения объекта: «Участок магистрального нефтепродуктопровода «Уфа-Западное направление» проходящего по Самарской области, DN500, 448,9-451,7км, 474,98-478,6км, 482,28-482,7км, 484-484,3км, 489,91-490,08км, 491,2-514,3км. Туймазинское НУ. Реконструкция»

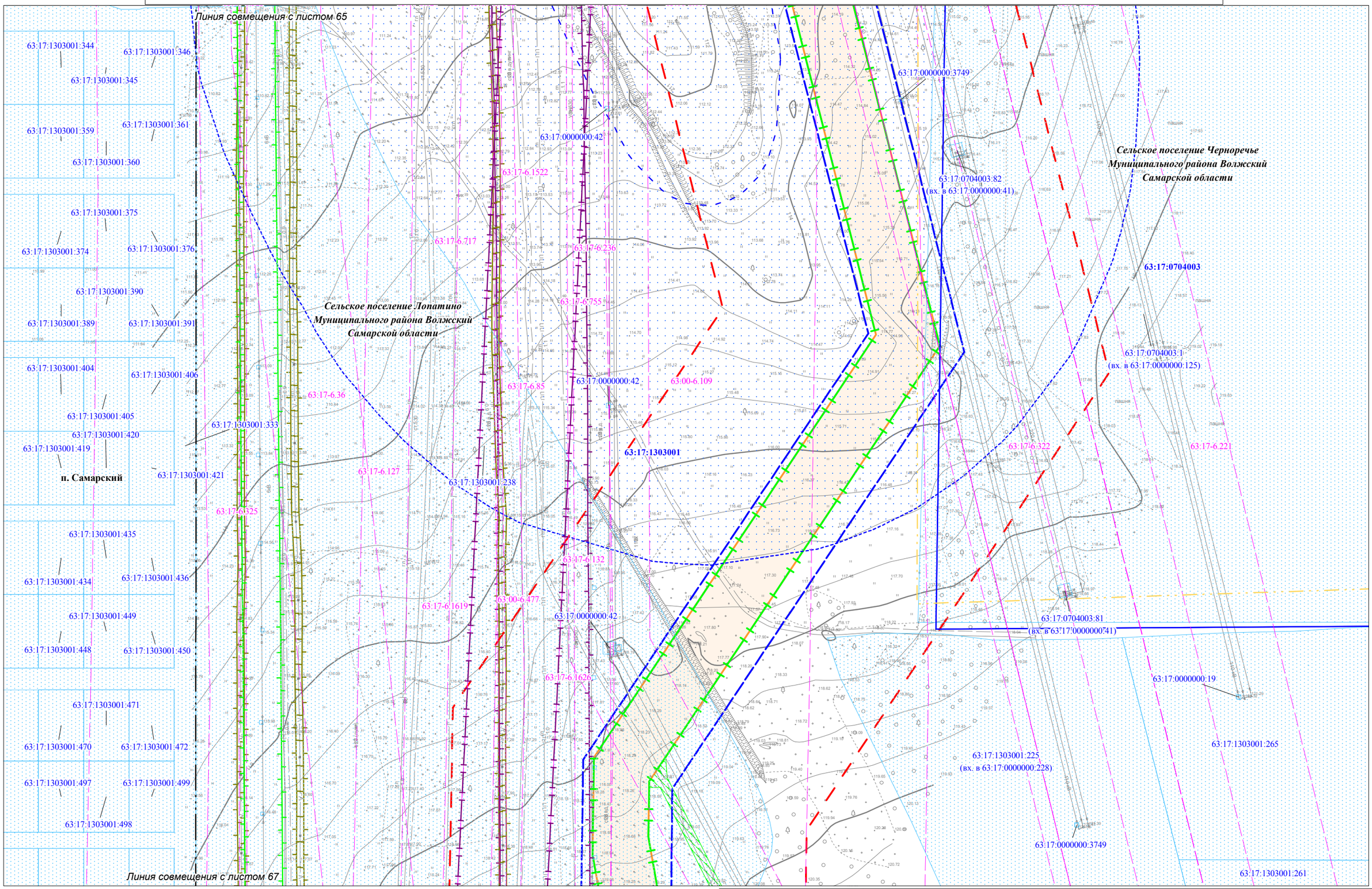


Условные обозначения представлены на Схеме расположения листов для Чертежа по обоснованию проекта межевания территории

| Изм. | Кол.уч. | Лист | N док. | Подпись | Дата |
|---|---|---|---|---|---|

Чертеж по обоснованию проекта межевания территории М 1:2000 (Формат А3)

Лист 66

Взам. инв. №

Подпись и дата

Инв.№ подл.

Чертеж по обоснованию проекта межевания территории для размещения объекта: «Участок магистрального нефтепродуктопровода «Уфа-Западное направление» проходящего по Самарской области, DN500, 448,9-451,7км, 474,98-478,6км, 482,28-482,7км, 484-484,3км, 489,91-490,08км, 491,2-514,3км. Туймазинское НУ. Реконструкция»

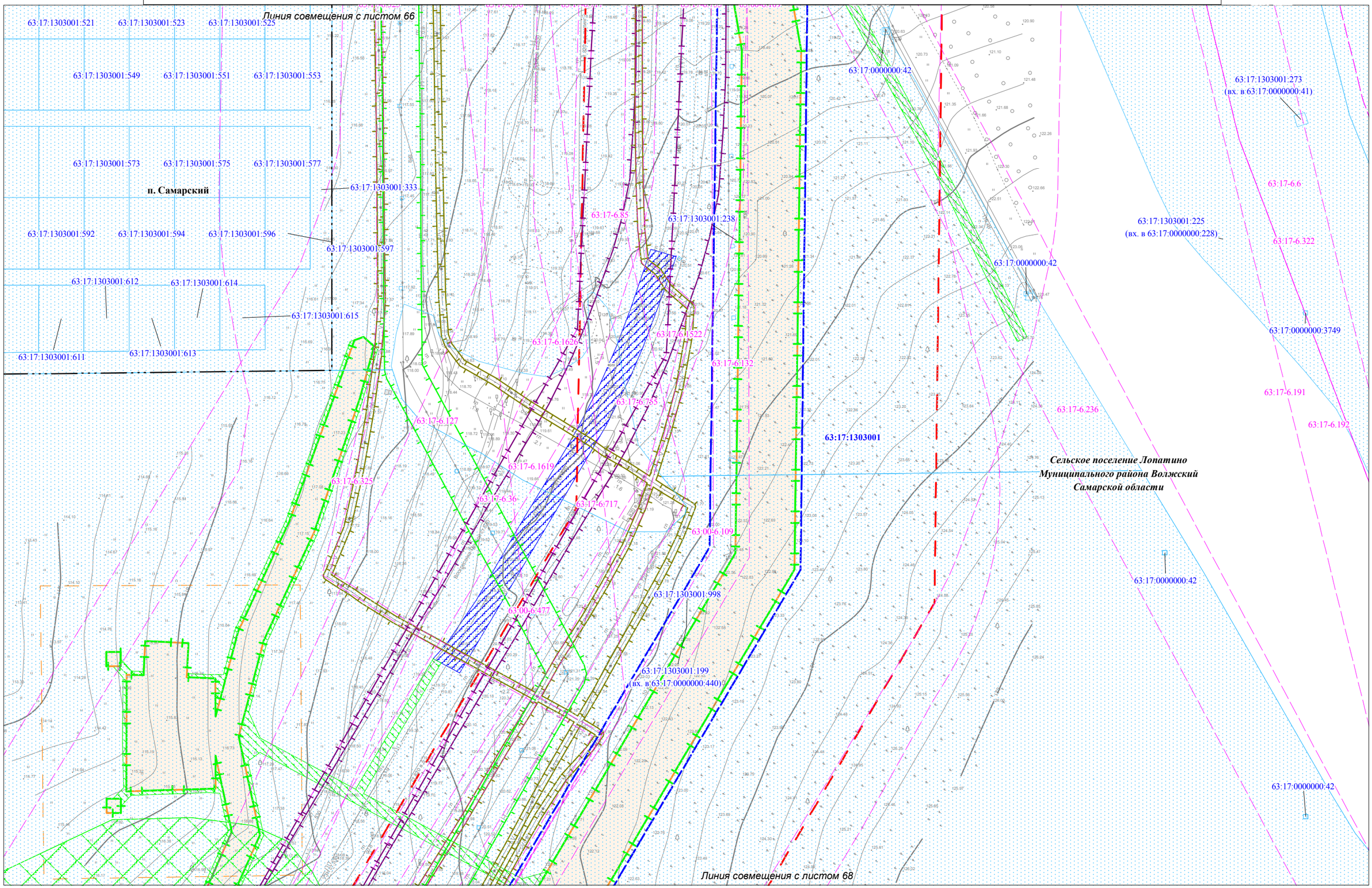


Условные обозначения представлены на Схеме расположения листов для Чертежа по обоснованию проекта межевания территории

| Изм. | Кол.уч. | Лист | N док. | Подпись | Дата |
|---|---|---|---|---|---|

Чертеж по обоснованию проекта межевания территории М 1:2000 (Формат А3)

Лист 67

Взам. инв. №

Подпись и дата

Инв.№ подл.

Чертеж по обоснованию проекта межевания территории для размещения объекта: «Участок магистрального нефтепродуктопровода «Уфа-Западное направление» проходящего по Самарской области, DN500, 448,9-451,7км, 474,98-478,6км, 482,28-482,7км, 484-484,3км, 489,91-490,08км, 491,2-514,3км. Туймазинское НУ. Реконструкция»

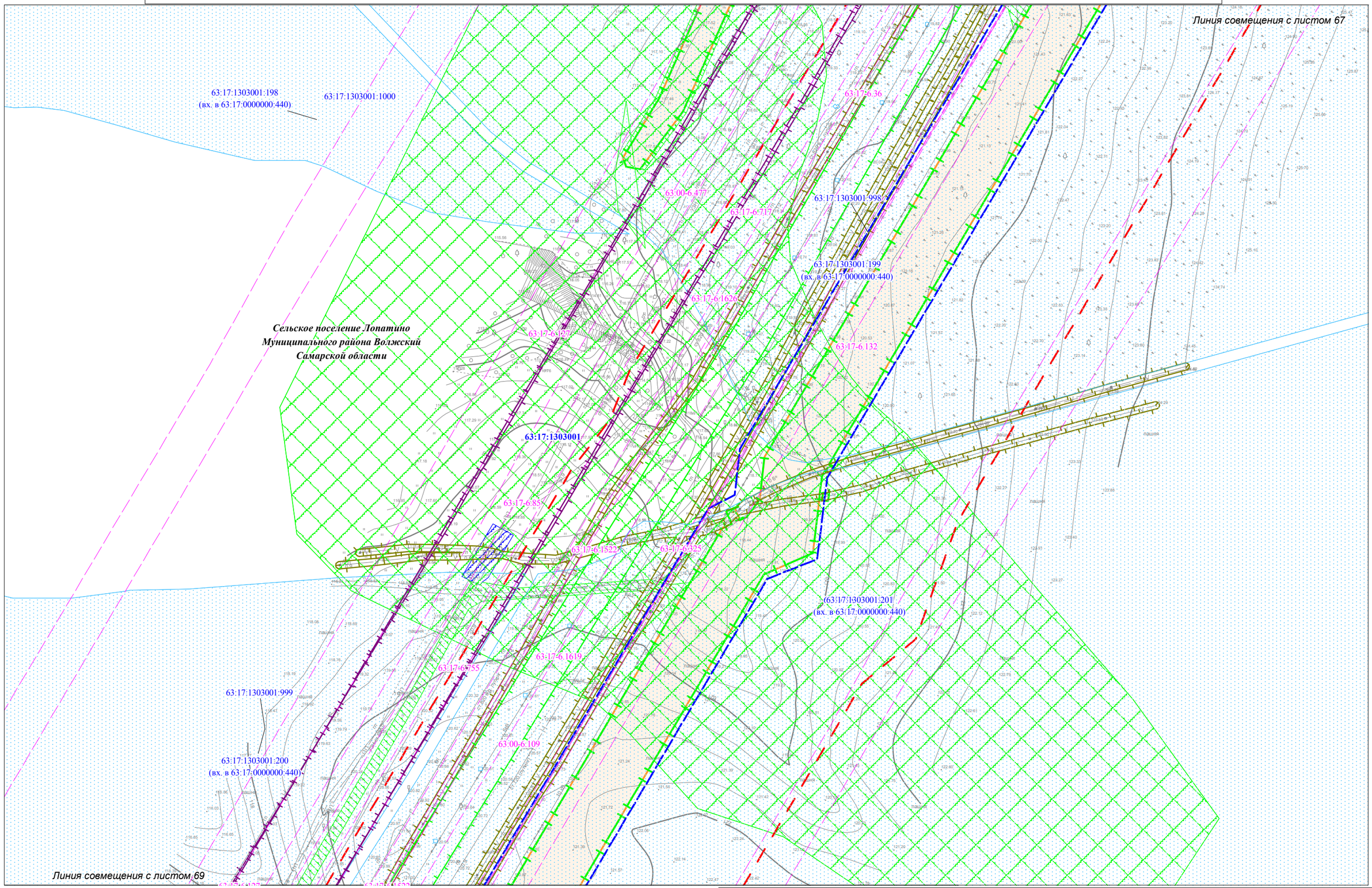


Условные обозначения представлены на Схеме расположения листов для Чертежа по обоснованию проекта межевания территории

| Изм. | Кол.уч. | Лист | N док. | Подпись | Дата |
|---|---|---|---|---|---|

Чертеж по обоснованию проекта межевания территории М 1:2000 (Формат А3)

Лист 68

Взам. инв. №

Подпись и дата

Инв.№ подл.

Чертеж по обоснованию проекта межевания территории для размещения объекта: «Участок магистрального нефтепродуктопровода «Уфа-Западное направление» проходящего по Самарской области, DN500, 448,9-451,7км, 474,98-478,6км, 482,28-482,7км, 484-484,3км, 489,91-490,08км, 491,2-514,3км. Туймазинское НУ. Реконструкция»

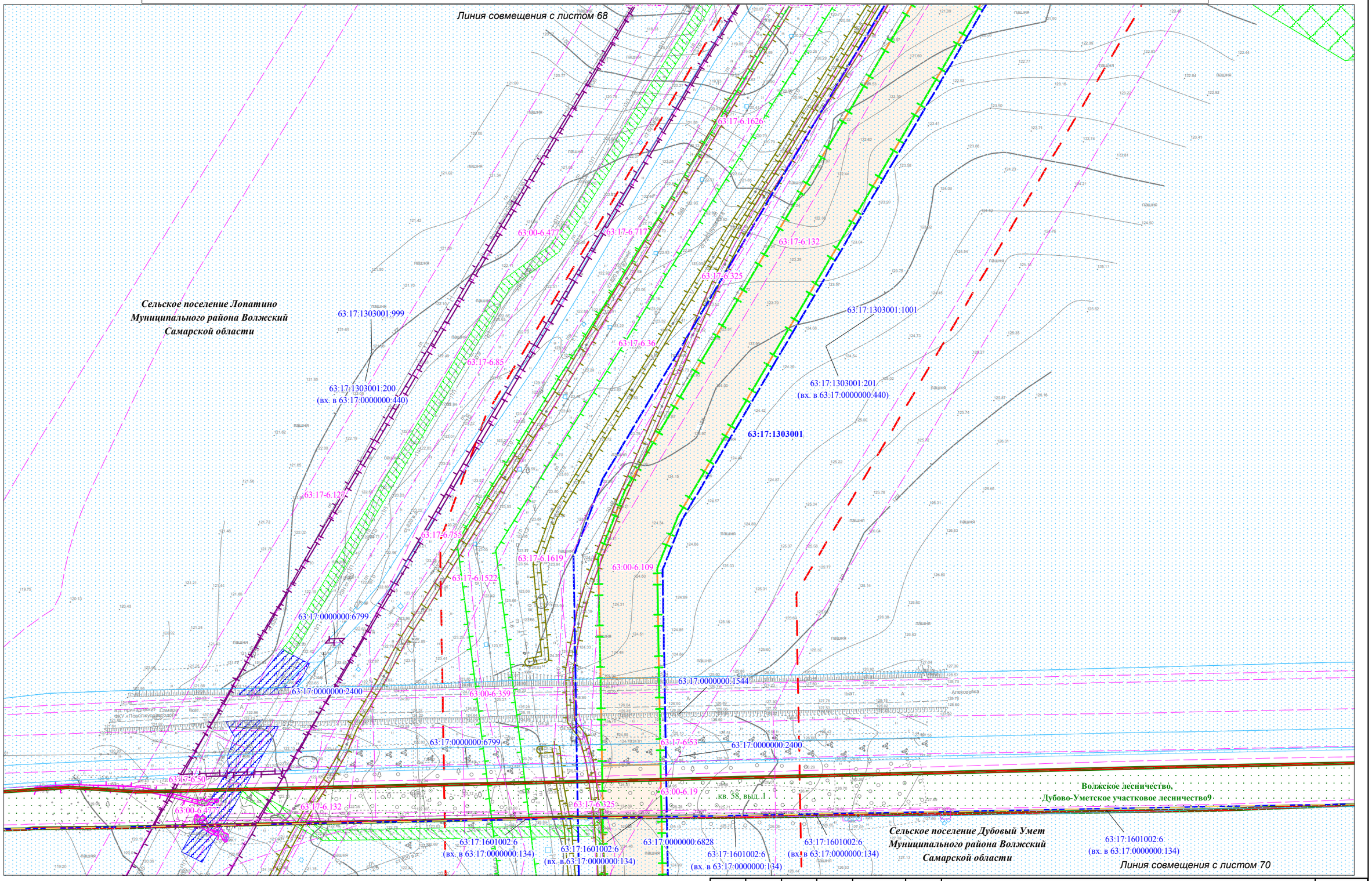


Условные обозначения представлены на Схеме расположения листов для Чертежа по обоснованию проекта межевания территории

| Изм. | Кол.уч. | Лист | N док. | Подпись | Дата |
|---|---|---|---|---|---|

Чертеж по обоснованию
проекта межевания территории
М 1:2000 (Формат А3)

Лист 69

Взам. инв. №

Подпись и дата

Инв.№ подл.

Чертеж по обоснованию проекта межевания территории для размещения объекта: «Участок магистрального нефтепродуктопровода «Уфа-Западное направление» проходящего по Самарской области, DN500, 448,9-451,7км, 474,98-478,6км, 482,28-482,7км, 484-484,3км, 489,91-490,08км, 491,2-514,3км. Туймазинское НУ. Реконструкция»

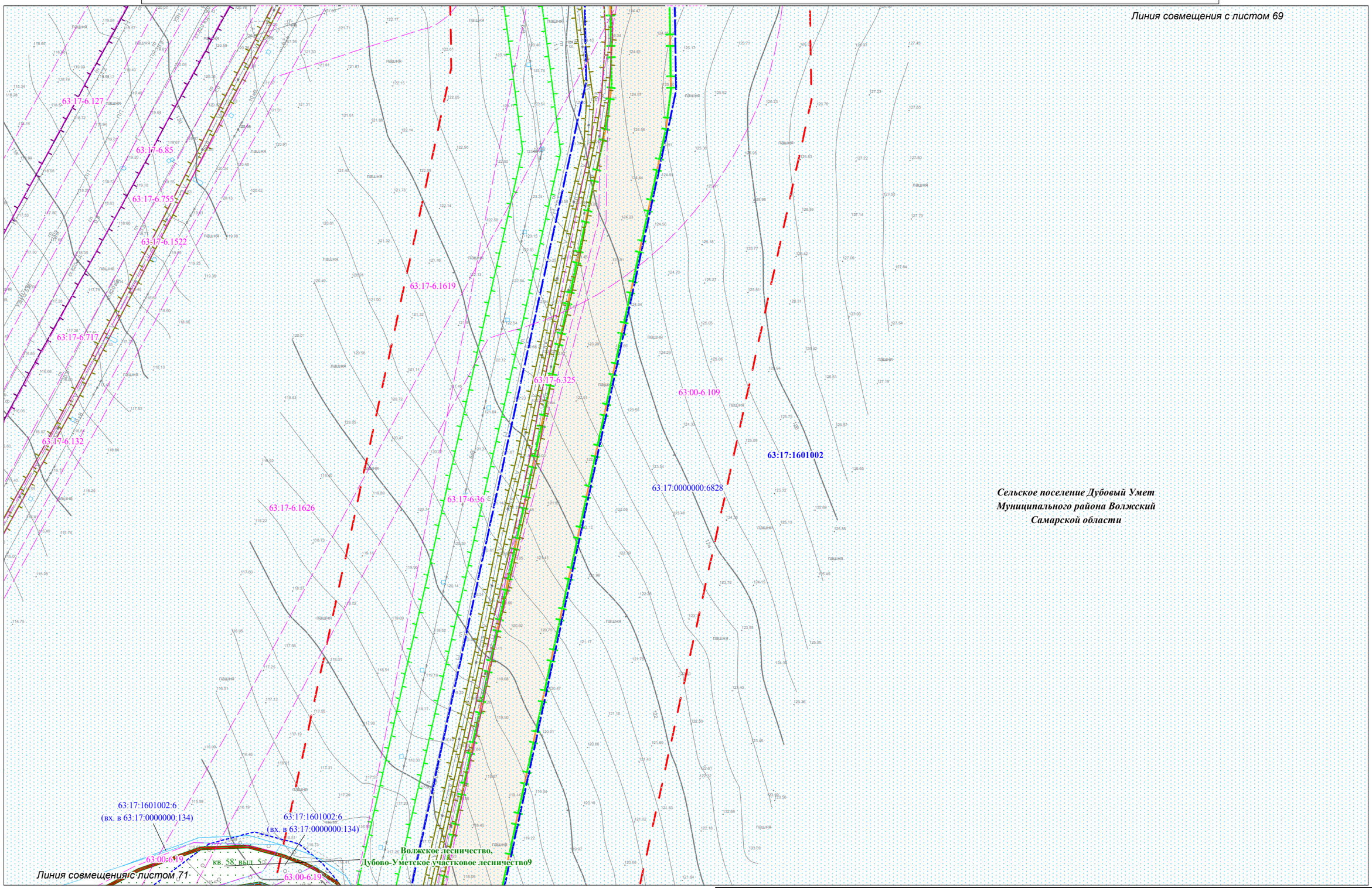


Условные обозначения представлены на Схеме расположения листов для Чертежа по обоснованию проекта межевания территории

| Изм. | Кол.уч. | Лист | N док. | Подпись | Дата |
|---|---|---|---|---|---|

Чертеж по обоснованию проекта межевания территории М 1:2000 (Формат А3)

Лист 70

Взам. инв. №

Подпись и дата

Инв.№ подл.

Чертеж по обоснованию проекта межевания территории для размещения объекта: «Участок магистрального нефтепродуктопровода «Уфа-Западное направление» проходящего по Самарской области, DN500, 448,9-451,7км, 474,98-478,6км, 482,28-482,7км, 484-484,3км, 489,91-490,08км, 491,2-514,3км. Туймазинское НУ. Реконструкция»

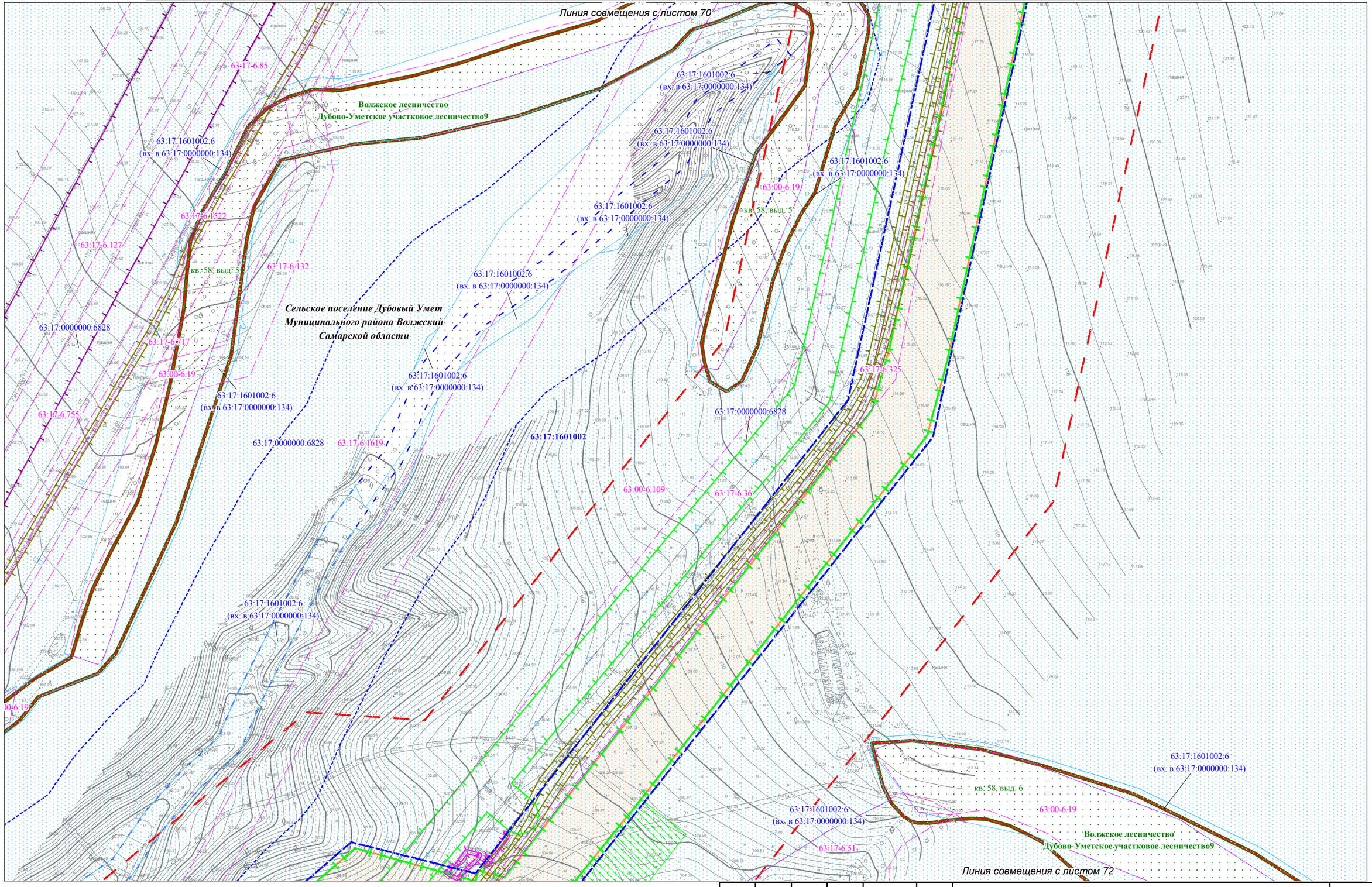


Условные обозначения представлены на Схеме расположения листов для Чертежа по обоснованию проекта межевания территории

| Изм. | Кол.уч. | Лист | N док. | Подпись | Дата |
|---|---|---|---|---|---|

Чертеж по обоснованию проекта межевания территории М 1:2000 (Формат А3)

Лист 71

Взам. инв. №

Подпись и дата

Инв.№ подл.

Чертеж по обоснованию проекта межевания территории для размещения объекта: «Участок магистрального нефтепродуктопровода «Уфа-Западное направление» проходящего по Самарской области, DN500, 448,9-451,7км, 474,98-478,6км, 482,28-482,7км, 484-484,3км, 489,91-490,08км, 491,2-514,3км. Туймазинское НУ. Реконструкция»

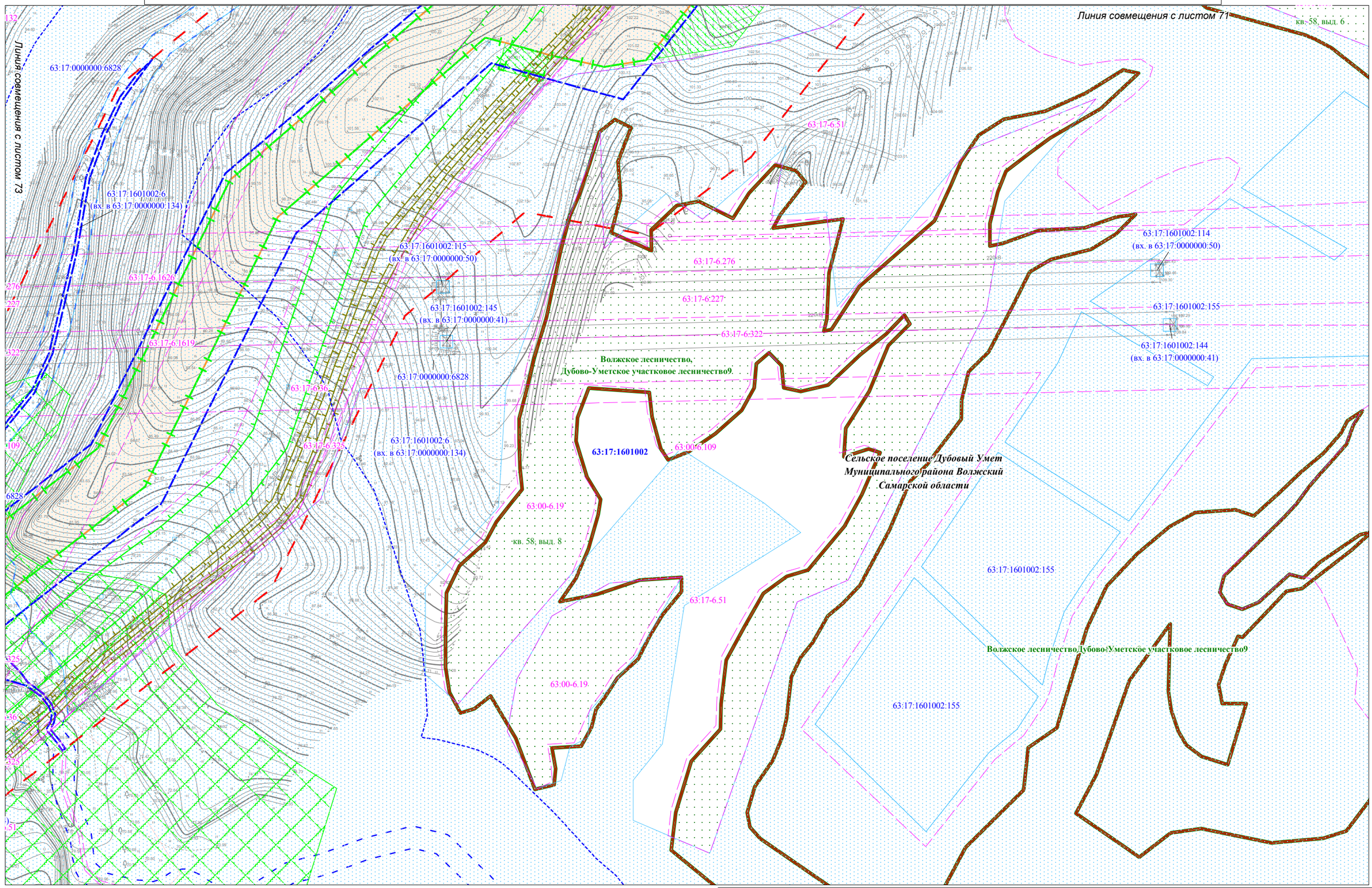


Условные обозначения представлены на Схеме расположения листов для Чертежа по обоснованию проекта межевания территории

| Взам. инв. № | Подпись и дата | Инв.№ подл. |
|---|---|---|
| | | |

| Изм. | Кол.уч. | Лист | N док. | Подпись | Дата |
|---|---|---|---|---|---|
| | | | | | |

Чертеж по обоснованию
проекта межевания территории
М 1:2000 (Формат А3)

Лист 72

Чертеж по обоснованию проекта межевания территории для размещения объекта: «Участок магистрального нефтепродуктопровода «Уфа-Западное направление» проходящего по Самарской области, DN500, 448,9-451,7км, 474,98-478,6км, 482,28-482,7км, 484-484,3км, 489,91-490,08км, 491,2-514,3км. Туймазинское НУ. Реконструкция»

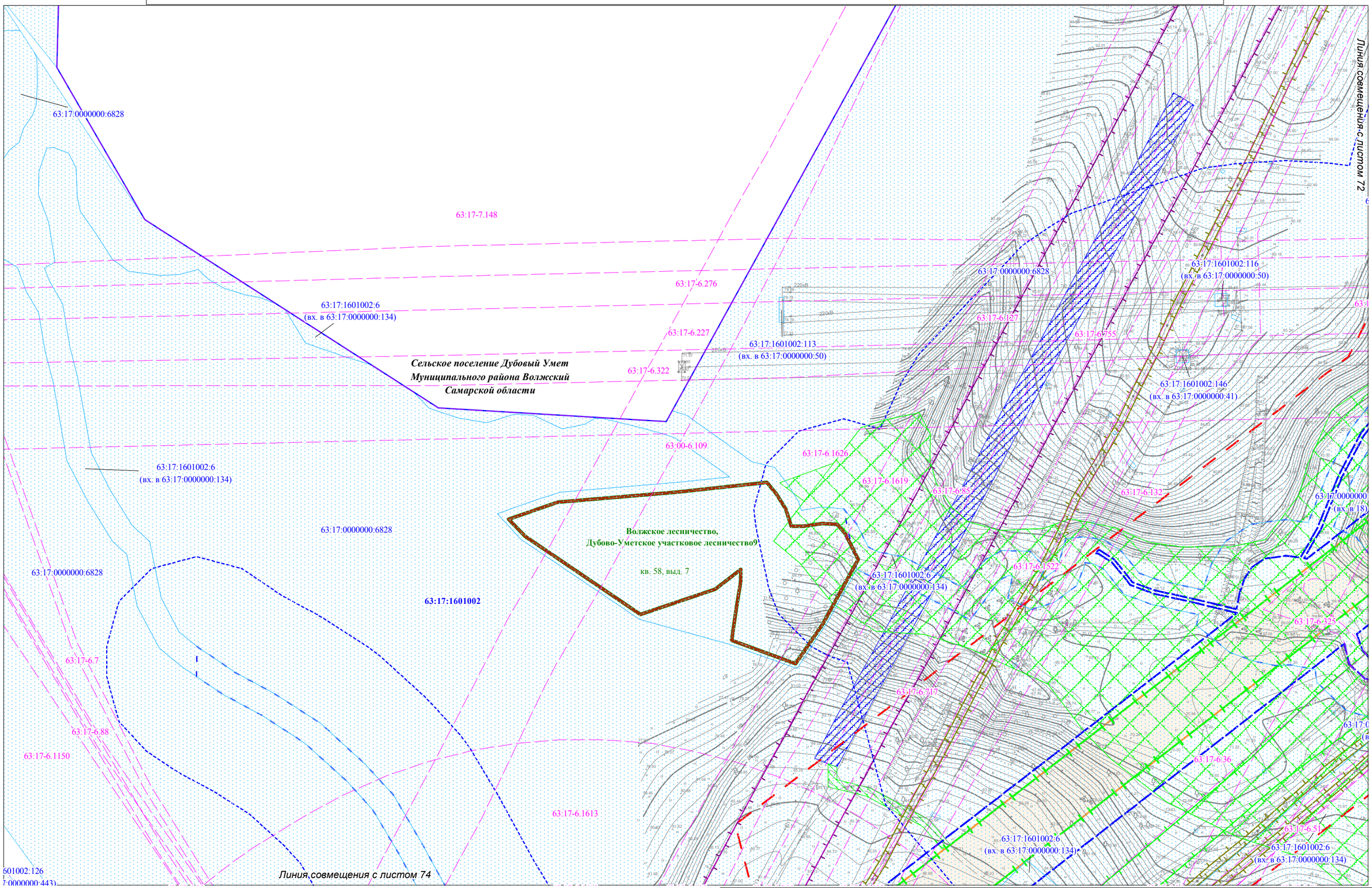


Условные обозначения представлены на Схеме расположения листов для Чертежа по обоснованию проекта межевания территории

| Изм. | Кол.уч. | Лист | N док. | Подпись | Дата |
|---|---|---|---|---|---|

Чертеж по обоснованию проекта межевания территории
М 1:2000 (Формат А3)

Лист 73

Взам. инв. №

Подпись и дата

Инв.№ подл.

Чертеж по обоснованию проекта межевания территории для размещения объекта: «Участок магистрального нефтепродуктопровода «Уфа-Западное направление» проходящего по Самарской области, DN500, 448,9-451,7км, 474,98-478,6км, 482,28-482,7км, 484-484,3км, 489,91-490,08км, 491,2-514,3км. Туймазинское НУ. Реконструкция»

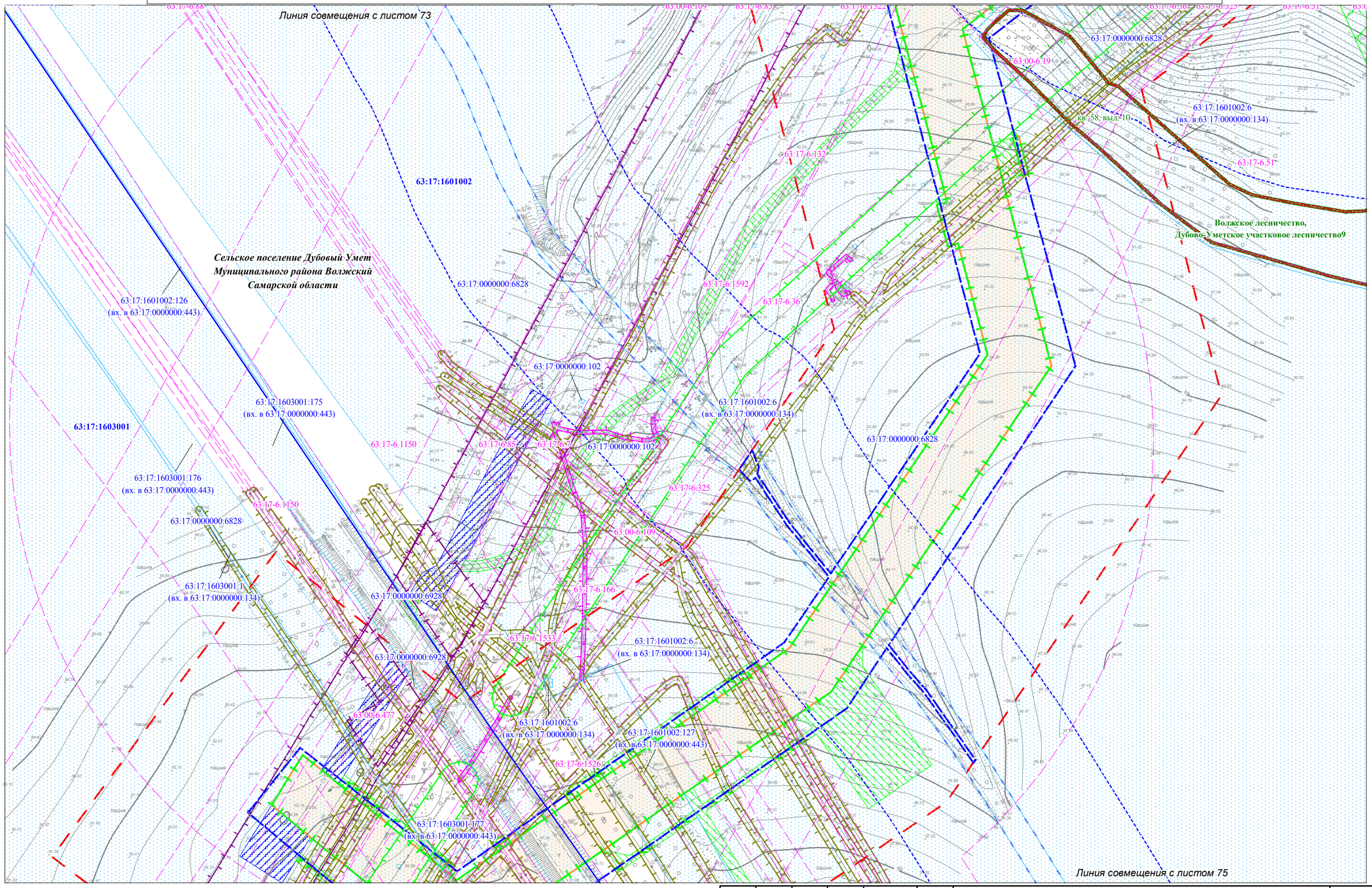


Условные обозначения представлены на Схеме расположения листов для Чертежа по обоснованию проекта межевания территории

| Изм. | Кол.уч. | Лист | N док. | Подпись | Дата |
|---|---|---|---|---|---|

Чертеж по обоснованию проекта межевания территории М 1:2000 (Формат А3)

Лист 74

Взам. инв. №

Подпись и дата

Инв.№ подл.

Чертеж по обоснованию проекта межевания территории для размещения объекта: «Участок магистрального нефтепродуктопровода «Уфа-Западное направление» проходящего по Самарской области, DN500, 448,9-451,7км, 474,98-478,6км, 482,28-482,7км, 484-484,3км, 489,91-490,08км, 491,2-514,3км. Туймазинское НУ. Реконструкция»




Условные обозначения представлены на Схеме расположения листов для Чертежа по обоснованию проекта межевания территории

| Изм. | Кол.уч. | Лист | N док. | Подпись | Дата |
|---|---|---|---|---|---|

Чертеж по обоснованию проекта межевания территории М 1:2000 (Формат А3)

Лист 75

Взам. инв. №

Подпись и дата

Инв.№ подл.

**Перечень координат характерных точек границ зон публичного сервитута**

Система координат МСК-63 зона 2

| Номер точки | Координаты | |
|---|---|---|
| | X | Y |
| 1 | 385389.28 | 2203810.34 |
| 2 | 385391.58 | 2203809.53 |
| 3 | 385389.65 | 2203805.90 |
| 1 | 385389.28 | 2203810.34 |
| | | |
| 4 | 385787.55 | 2205187.65 |
| 5 | 385787.56 | 2205184.27 |
| 6 | 385771.24 | 2205176.75 |
| 7 | 385768.39 | 2205179.05 |
| 4 | 385787.55 | 2205187.65 |
| | | |
| 8 | 385791.70 | 2205271.05 |
| 9 | 385795.77 | 2205269.73 |
| 10 | 385773.79 | 2205259.41 |
| 11 | 385773.78 | 2205262.79 |
| 8 | 385791.70 | 2205271.05 |
| | | |
| 12 | 386273.92 | 2206213.58 |
| 13 | 386277.38 | 2206213.34 |
| 14 | 386277.50 | 2206208.73 |
| 15 | 386273.92 | 2206207.71 |
| 12 | 386273.92 | 2206213.58 |
| | | |
| 16 | 386276.78 | 2206295.97 |
| 17 | 386280.13 | 2206295.73 |
| 18 | 386279.77 | 2206290.74 |
| 19 | 386276.41 | 2206290.99 |
| 16 | 386276.78 | 2206295.97 |
| | | |
| 20 | 386229.62 | 2206318.17 |
| 21 | 386232.82 | 2206317.91 |
| 22 | 386232.49 | 2206313.56 |
| 23 | 386229.30 | 2206313.83 |
| 20 | 386229.62 | 2206318.17 |
| | | |
| 24 | 386230.85 | 2206340.13 |
| 25 | 386234.14 | 2206339.89 |
| 26 | 386233.85 | 2206335.48 |
| 27 | 386230.57 | 2206335.73 |
| 24 | 386230.85 | 2206340.13 |
| | | |
| 28 | 386284.06 | 2206384.63 |
| 29 | 386287.54 | 2206384.41 |
| 30 | 386285.24 | 2206348.34 |
| 31 | 386281.70 | 2206348.57 |
| 28 | 386284.06 | 2206384.63 |
| | | |
| 32 | 386233.69 | 2206389.71 |
| 33 | 386237.14 | 2206389.49 |
| 34 | 386236.36 | 2206372.92 |
| 35 | 386233.11 | 2206373.11 |
| 32 | 386233.69 | 2206389.71 |
| | | |
| 36 | 386224.62 | 2206473.40 |
| 37 | 386225.22 | 2206469.02 |
| 38 | 386222.14 | 2206468.53 |
| 39 | 386221.47 | 2206472.90 |
| 36 | 386224.62 | 2206473.40 |
| | | |
| 40 | 386265.01 | 2206574.95 |
| 41 | 386268.37 | 2206574.51 |
| 42 | 386266.53 | 2206560.78 |
| 43 | 386263.20 | 2206561.23 |
| 40 | 386265.01 | 2206574.95 |
| | | |

| Номер точки | Координаты | |
|---|---|---|
| | X | Y |
| 44 | 386218.61 | 2206609.43 |
| 45 | 386222.09 | 2206608.96 |
| 46 | 386219.30 | 2206588.32 |
| 47 | 386215.84 | 2206588.77 |
| 44 | 386218.61 | 2206609.43 |
| | | |
| 48 | 386189.28 | 2206682.12 |
| 49 | 386195.73 | 2206678.31 |
| 50 | 386192.69 | 2206675.98 |
| 51 | 386187.48 | 2206678.99 |
| 48 | 386189.28 | 2206682.12 |
| | | |
| 52 | 386175.14 | 2206690.16 |
| 53 | 386179.94 | 2206687.21 |
| 54 | 386178.22 | 2206684.31 |
| 55 | 386173.33 | 2206687.12 |
| 52 | 386175.14 | 2206690.16 |
| | | |
| 56 | 386158.85 | 2206698.01 |
| 57 | 386159.85 | 2206697.94 |
| 58 | 386159.78 | 2206696.94 |
| 59 | 386158.78 | 2206697.01 |
| 56 | 386158.85 | 2206698.01 |
| | | |
| 60 | 386141.08 | 2206708.13 |
| 61 | 386142.08 | 2206708.06 |
| 62 | 386142.01 | 2206707.07 |
| 63 | 386141.01 | 2206707.14 |
| 60 | 386141.08 | 2206708.13 |
| | | |
| 64 | 386222.75 | 2206720.96 |
| 65 | 386225.75 | 2206719.23 |
| 66 | 386225.14 | 2206715.69 |
| 67 | 386221.30 | 2206717.99 |
| 64 | 386222.75 | 2206720.96 |
| | | |
| 68 | 386214.08 | 2206725.95 |
| 69 | 386216.73 | 2206724.42 |
| 70 | 386215.22 | 2206721.57 |
| 71 | 386212.54 | 2206723.00 |
| 68 | 386214.08 | 2206725.95 |
| | | |
| 72 | 386204.11 | 2206731.68 |
| 73 | 386206.77 | 2206730.14 |
| 74 | 386205.34 | 2206727.40 |
| 75 | 386202.65 | 2206728.86 |
| 72 | 386204.11 | 2206731.68 |
| | | |
| 76 | 386182.97 | 2206743.86 |
| 77 | 386185.62 | 2206742.34 |
| 78 | 386184.14 | 2206739.47 |
| 79 | 386181.45 | 2206740.93 |
| 76 | 386182.97 | 2206743.86 |
| | | |
| 80 | 386167.55 | 2206750.70 |
| 81 | 386168.55 | 2206750.63 |
| 82 | 386168.48 | 2206749.63 |
| 83 | 386167.48 | 2206749.71 |
| 80 | 386167.55 | 2206750.70 |
| | | |
| 84 | 386165.87 | 2206751.56 |
| 85 | 386166.87 | 2206751.49 |
| 86 | 386166.80 | 2206750.49 |
| 87 | 386165.80 | 2206750.56 |

| Номер точки | Координаты | |
|---|---|---|
| | X | Y |
| 84 | 386165.87 | 2206751.56 |
| | | |
| 88 | 386142.88 | 2206754.12 |
| 89 | 386223.86 | 2206708.04 |
| 90 | 386237.52 | 2206700.16 |
| 91 | 386241.35 | 2206690.44 |
| 92 | 386252.75 | 2206661.52 |
| 93 | 386265.23 | 2206629.87 |
| 94 | 386257.97 | 2206575.90 |
| 95 | 386256.13 | 2206562.17 |
| 96 | 386253.66 | 2206543.83 |
| 97 | 386254.89 | 2206536.37 |
| 98 | 386267.95 | 2206457.01 |
| 99 | 386277.74 | 2206397.48 |
| 100 | 386276.95 | 2206385.09 |
| 101 | 386274.64 | 2206348.97 |
| 102 | 386271.28 | 2206296.37 |
| 103 | 386270.96 | 2206291.38 |
| 104 | 386266.03 | 2206214.17 |
| 105 | 386267.28 | 2206205.81 |
| 106 | 386272.40 | 2206187.13 |
| 107 | 386278.40 | 2206163.34 |
| 108 | 386151.21 | 2206049.52 |
| 109 | 386171.02 | 2206027.01 |
| 110 | 386174.36 | 2206023.23 |
| 111 | 386193.81 | 2206001.12 |
| 112 | 386193.38 | 2205998.01 |
| 113 | 386138.40 | 2205947.91 |
| 114 | 386139.91 | 2205938.85 |
| 115 | 386055.73 | 2205865.83 |
| 116 | 386022.14 | 2205814.03 |
| 117 | 386012.09 | 2205815.78 |
| 118 | 386003.84 | 2205817.22 |
| 119 | 385989.21 | 2205736.88 |
| 120 | 385982.95 | 2205715.29 |
| 121 | 385976.24 | 2205681.34 |
| 122 | 385972.52 | 2205665.15 |
| 123 | 385948.74 | 2205582.67 |
| 124 | 385937.84 | 2205544.85 |
| 125 | 385881.09 | 2205348.13 |
| 126 | 385844.58 | 2205222.26 |
| 127 | 385787.56 | 2205195.88 |
| 128 | 385762.12 | 2205184.11 |
| 129 | 385756.21 | 2205181.38 |
| 130 | 385754.64 | 2204668.62 |
| 131 | 385754.67 | 2204664.33 |
| 132 | 385710.10 | 2204569.41 |
| 133 | 385696.08 | 2204538.17 |
| 134 | 385689.92 | 2204524.29 |
| 135 | 385678.08 | 2204498.05 |
| 136 | 385573.17 | 2204264.38 |
| 137 | 385510.45 | 2204124.66 |
| 138 | 385453.66 | 2204018.64 |
| 139 | 385438.16 | 2203984.13 |
| 140 | 385421.92 | 2203947.98 |
| 141 | 385395.08 | 2203875.76 |
| 142 | 385407.03 | 2203873.71 |
| 143 | 385393.97 | 2203857.99 |
| 144 | 385388.95 | 2203847.94 |
| 145 | 385388.96 | 2203977.55 |
| 146 | 385380.16 | 2203989.28 |
| 147 | 385391.74 | 2204010.89 |
| 148 | 385408.99 | 2204036.73 |
| 149 | 385467.40 | 2204145.78 |

| Номер точки | Координаты | |
|---|---|---|
| | X | Y |
| 150 | 385475.75 | 2204164.37 |
| 151 | 385483.94 | 2204182.62 |
| 152 | 385529.45 | 2204284.00 |
| 153 | 385582.06 | 2204401.20 |
| 154 | 385617.33 | 2204479.78 |
| 155 | 385652.36 | 2204557.80 |
| 156 | 385683.93 | 2204628.14 |
| 157 | 385680.58 | 2204637.42 |
| 158 | 385698.71 | 2204675.94 |
| 159 | 385699.09 | 2204799.67 |
| 160 | 385699.16 | 2204820.67 |
| 161 | 385699.58 | 2204974.06 |
| 162 | 385700.04 | 2205119.34 |
| 163 | 385700.37 | 2205217.17 |
| 164 | 385733.20 | 2205232.35 |
| 165 | 385773.78 | 2205251.12 |
| 166 | 385799.76 | 2205268.52 |
| 167 | 385827.38 | 2205363.71 |
| 168 | 385888.53 | 2205574.57 |
| 169 | 385923.91 | 2205696.52 |
| 170 | 385954.20 | 2205800.93 |
| 171 | 385905.36 | 2205824.49 |
| 172 | 385907.97 | 2205829.89 |
| 173 | 385908.52 | 2205829.63 |
| 174 | 385911.86 | 2205834.25 |
| 175 | 385928.75 | 2205821.94 |
| 176 | 385942.31 | 2205815.75 |
| 177 | 385959.88 | 2205830.86 |
| 178 | 385961.46 | 2205830.59 |
| 179 | 385982.68 | 2205941.63 |
| 180 | 385995.71 | 2205953.34 |
| 181 | 385993.54 | 2205955.75 |
| 182 | 385992.36 | 2205957.06 |
| 183 | 386015.87 | 2205978.25 |
| 184 | 386014.38 | 2205979.89 |
| 185 | 386011.96 | 2205982.55 |
| 186 | 386009.28 | 2205984.20 |
| 187 | 386006.36 | 2205984.14 |
| 188 | 385987.58 | 2205973.67 |
| 189 | 386031.97 | 2206021.02 |
| 190 | 386026.55 | 2206005.19 |
| 191 | 386026.92 | 2206002.47 |
| 192 | 386027.96 | 2206000.72 |
| 193 | 386031.80 | 2205996.40 |
| 194 | 386033.67 | 2205994.29 |
| 195 | 386040.80 | 2206000.71 |
| 196 | 386044.21 | 2205996.94 |
| 197 | 386098.66 | 2206045.89 |
| 198 | 386089.81 | 2206062.15 |
| 199 | 386065.34 | 2206053.93 |
| 200 | 385942.77 | 2205943.87 |
| 201 | 385948.77 | 2205921.18 |
| 202 | 385956.21 | 2205893.06 |
| 203 | 385948.47 | 2205891.02 |
| 204 | 385943.09 | 2205911.36 |
| 205 | 385933.95 | 2205945.89 |
| 206 | 385934.50 | 2205946.86 |
| 207 | 386025.03 | 2206028.17 |
| 208 | 386031.69 | 2206034.46 |
| 209 | 386061.25 | 2206061.01 |
| 210 | 386070.92 | 2206064.33 |
| 211 | 386116.79 | 2206080.14 |
| 212 | 386121.24 | 2206081.67 |
| 213 | 386124.76 | 2206082.79 |
| 214 | 386126.55 | 2206074.82 |
| 215 | 386097.51 | 2206064.74 |
| 216 | 386104.78 | 2206051.39 |

| Номер точки | Координаты | |
|---|---|---|
| | X | Y |
| 217 | 386147.83 | 2206090.09 |
| 218 | 386241.75 | 2206174.13 |
| 219 | 386232.54 | 2206207.68 |
| 220 | 386239.27 | 2206312.96 |
| 221 | 386239.55 | 2206317.35 |
| 222 | 386240.68 | 2206334.94 |
| 223 | 386240.96 | 2206339.43 |
| 224 | 386243.08 | 2206372.52 |
| 225 | 386244.14 | 2206389.06 |
| 226 | 386244.57 | 2206395.83 |
| 227 | 386232.35 | 2206470.12 |
| 228 | 386231.62 | 2206474.56 |
| 229 | 386220.30 | 2206543.34 |
| 230 | 386226.22 | 2206587.36 |
| 231 | 386229.00 | 2206608.04 |
| 232 | 386231.38 | 2206625.75 |
| 233 | 386211.05 | 2206677.33 |
| 234 | 386201.63 | 2206682.76 |
| 235 | 386195.58 | 2206686.25 |
| 236 | 386194.58 | 2206686.82 |
| 237 | 386193.27 | 2206687.58 |
| 238 | 386192.26 | 2206688.16 |
| 239 | 386159.48 | 2206707.07 |
| 240 | 386133.38 | 2206722.12 |
| 241 | 386129.77 | 2206724.20 |
| 88 | 386142.88 | 2206754.12 |
| | | |
| 242 | 386051.31 | 2205881.65 |
| 243 | 386057.15 | 2205874.94 |
| 244 | 386051.13 | 2205869.78 |
| 245 | 386019.24 | 2205820.62 |
| 246 | 386004.91 | 2205823.09 |
| 247 | 386015.24 | 2205879.83 |
| 248 | 386015.68 | 2205879.16 |
| 249 | 386024.03 | 2205868.31 |
| 250 | 386025.80 | 2205865.04 |
| 251 | 386027.00 | 2205860.16 |
| 252 | 386026.15 | 2205844.68 |
| 242 | 386051.31 | 2205881.65 |
| | | |
| 253 | 386033.19 | 2205902.46 |
| 254 | 386049.18 | 2205884.09 |
| 255 | 386040.06 | 2205881.39 |
| 256 | 386033.00 | 2205882.55 |
| 257 | 386028.53 | 2205885.73 |
| 258 | 386027.28 | 2205887.35 |
| 259 | 386025.49 | 2205891.95 |
| 260 | 386025.67 | 2205894.34 |
| 261 | 386028.25 | 2205898.61 |
| 253 | 386033.19 | 2205902.46 |
| | | |
| 262 | 386012.91 | 2205925.75 |
| 263 | 386023.37 | 2205913.74 |
| 264 | 386020.47 | 2205910.61 |
| 265 | 386011.97 | 2205924.91 |
| 262 | 386012.91 | 2205925.75 |
| | | |
| 266 | 386023.60 | 2205926.66 |
| 267 | 386029.28 | 2205920.31 |
| 268 | 386027.41 | 2205918.21 |
| 269 | 386023.87 | 2205922.28 |
| 270 | 386024.92 | 2205923.22 |
| 271 | 386022.63 | 2205925.79 |
| 266 | 386023.60 | 2205926.66 |
| | | |
| 272 | 385955.52 | 2205819.18 |
| 273 | 385958.87 | 2205817.03 |

| Номер точки | Координаты | |
|---|---|---|
| | X | Y |
| 274 | 385955.89 | 2205806.77 |
| 275 | 385946.43 | 2205811.34 |
| 272 | 385955.52 | 2205819.18 |
| | | |
| 276 | 386109.96 | 2206012.60 |
| 277 | 386112.75 | 2206009.49 |
| 278 | 386109.55 | 2206006.57 |
| 279 | 386118.02 | 2205997.15 |
| 280 | 386123.26 | 2206001.78 |
| 281 | 386131.94 | 2205950.15 |
| 282 | 386058.02 | 2205883.03 |
| 283 | 386038.01 | 2205906.03 |
| 284 | 386040.48 | 2205907.78 |
| 285 | 386048.25 | 2205899.11 |
| 286 | 386051.77 | 2205902.24 |
| 287 | 386118.68 | 2205960.29 |
| 288 | 386093.43 | 2205988.51 |
| 289 | 386106.83 | 2206000.35 |
| 290 | 386102.85 | 2206004.83 |
| 291 | 386092.34 | 2205995.49 |
| 292 | 386091.67 | 2205996.23 |
| 276 | 386109.96 | 2206012.60 |
| | | |
| 293 | 386146.77 | 2206045.54 |
| 294 | 386165.40 | 2206024.43 |
| 295 | 386168.82 | 2206020.56 |
| 296 | 386186.92 | 2206000.07 |
| 297 | 386137.21 | 2205954.94 |
| 298 | 386129.77 | 2205999.29 |
| 299 | 386136.22 | 2205992.08 |
| 300 | 386140.70 | 2205996.08 |
| 301 | 386130.16 | 2206007.86 |
| 302 | 386133.73 | 2206011.01 |
| 303 | 386125.02 | 2206020.70 |
| 304 | 386122.66 | 2206018.54 |
| 305 | 386120.67 | 2206022.19 |
| 293 | 386146.77 | 2206045.54 |
| | | |
| 306 | 394045.86 | 2227519.79 |
| 307 | 394049.30 | 2227519.29 |
| 308 | 394048.84 | 2227515.99 |
| 309 | 394045.41 | 2227516.53 |
| 306 | 394045.86 | 2227519.79 |
| | | |
| 310 | 394027.85 | 2227522.66 |
| 311 | 394037.00 | 2227521.31 |
| 312 | 394036.50 | 2227517.93 |
| 313 | 394027.35 | 2227519.36 |
| 310 | 394027.85 | 2227522.66 |
| | | |
| 314 | 394015.75 | 2227524.66 |
| 315 | 394018.91 | 2227524.12 |
| 316 | 394018.38 | 2227520.79 |
| 317 | 394015.21 | 2227521.29 |
| 314 | 394015.75 | 2227524.66 |
| | | |
| 318 | 394003.90 | 2227526.39 |
| 319 | 394007.08 | 2227525.86 |
| 320 | 394006.56 | 2227522.64 |
| 321 | 394003.38 | 2227523.13 |
| 318 | 394003.90 | 2227526.39 |
| | | |
| 322 | 393993.10 | 2227528.00 |
| 323 | 393996.25 | 2227527.48 |
| 324 | 393995.77 | 2227524.31 |
| 325 | 393992.60 | 2227524.81 |
| 322 | 393993.10 | 2227528.00 |
| | | |

| Номер точки | Координаты | |
|---|---|---|
| | X | Y |
| 326 | 393952.73 | 2227534.55 |
| 327 | 393966.95 | 2227532.29 |
| 328 | 393966.48 | 2227528.91 |
| 329 | 393952.13 | 2227531.15 |
| 326 | 393952.73 | 2227534.55 |
| | | |
| 330 | 393940.59 | 2227536.22 |
| 331 | 393945.53 | 2227535.52 |
| 332 | 393945.19 | 2227532.25 |
| 333 | 393941.88 | 2227532.76 |
| 330 | 393940.59 | 2227536.22 |
| | | |
| 334 | 394051.65 | 2227568.91 |
| 335 | 394055.07 | 2227568.38 |
| 336 | 394054.56 | 2227565.09 |
| 337 | 394051.18 | 2227565.63 |
| 334 | 394051.65 | 2227568.91 |
| | | |
| 338 | 394034.05 | 2227571.67 |
| 339 | 394043.28 | 2227570.21 |
| 340 | 394042.77 | 2227566.88 |
| 341 | 394033.60 | 2227568.28 |
| 338 | 394034.05 | 2227571.67 |
| | | |
| 342 | 394022.67 | 2227573.46 |
| 343 | 394025.85 | 2227572.96 |
| 344 | 394025.33 | 2227569.71 |
| 345 | 394022.16 | 2227570.23 |
| 342 | 394022.67 | 2227573.46 |
| | | |
| 346 | 394010.95 | 2227575.30 |
| 347 | 394014.11 | 2227574.79 |
| 348 | 394013.61 | 2227571.56 |
| 349 | 394010.44 | 2227572.07 |
| 346 | 394010.95 | 2227575.30 |
| | | |
| 350 | 393999.99 | 2227577.02 |
| 351 | 394003.16 | 2227576.51 |
| 352 | 394002.64 | 2227573.23 |
| 353 | 393999.52 | 2227573.75 |
| 350 | 393999.99 | 2227577.02 |
| | | |
| 354 | 393960.89 | 2227583.14 |
| 355 | 393975.25 | 2227580.89 |
| 356 | 393974.80 | 2227577.55 |
| 357 | 393960.44 | 2227579.69 |
| 354 | 393960.89 | 2227583.14 |
| | | |
| 358 | 393948.75 | 2227585.05 |
| 359 | 393951.91 | 2227584.54 |
| 360 | 393951.36 | 2227581.30 |
| 361 | 393946.85 | 2227581.93 |
| 358 | 393948.75 | 2227585.05 |
| | | |
| 362 | 393999.29 | 2228274.70 |
| 363 | 394002.94 | 2228274.06 |
| 364 | 394001.77 | 2228266.66 |
| 365 | 393998.14 | 2228267.31 |
| 362 | 393999.29 | 2228274.70 |
| | | |
| 366 | 393948.49 | 2228286.20 |
| 367 | 393952.08 | 2228285.55 |
| 368 | 393951.01 | 2228278.12 |
| 369 | 393947.36 | 2228278.71 |
| 366 | 393948.49 | 2228286.20 |
| | | |
| 370 | 394003.57 | 2228301.74 |

| Номер точки | Координаты | |
|---|---|---|
| | X | Y |
| 371 | 394007.28 | 2228301.16 |
| 372 | 394004.15 | 2228281.62 |
| 373 | 394000.57 | 2228282.28 |
| 370 | 394003.57 | 2228301.74 |
| | | |
| 374 | 393952.54 | 2228313.26 |
| 375 | 393956.23 | 2228312.59 |
| 376 | 393953.17 | 2228293.19 |
| 377 | 393949.63 | 2228293.80 |
| 374 | 393952.54 | 2228313.26 |
| | | |
| 378 | 394185.46 | 2229684.59 |
| 379 | 394190.21 | 2229684.25 |
| 380 | 394189.86 | 2229679.27 |
| 381 | 394185.15 | 2229679.60 |
| 378 | 394185.46 | 2229684.59 |
| | | |
| 382 | 394136.02 | 2229694.33 |
| 383 | 394140.70 | 2229694.00 |
| 384 | 394139.70 | 2229689.06 |
| 385 | 394135.66 | 2229689.34 |
| 382 | 394136.02 | 2229694.33 |
| | | |
| 386 | 394334.26 | 2229711.53 |
| 387 | 394337.64 | 2229711.12 |
| 388 | 394337.21 | 2229707.87 |
| 389 | 394333.86 | 2229708.27 |
| 386 | 394334.26 | 2229711.53 |
| | | |
| 390 | 394310.75 | 2229714.16 |
| 391 | 394320.93 | 2229712.95 |
| 392 | 394320.57 | 2229709.82 |
| 393 | 394310.42 | 2229711.00 |
| 390 | 394310.75 | 2229714.16 |
| | | |
| 394 | 394289.85 | 2229716.76 |
| 395 | 394298.27 | 2229715.69 |
| 396 | 394297.93 | 2229712.45 |
| 397 | 394289.50 | 2229713.43 |
| 394 | 394289.85 | 2229716.76 |
| | | |
| 398 | 394279.50 | 2229717.85 |
| 399 | 394282.83 | 2229717.47 |
| 400 | 394282.52 | 2229714.26 |
| 401 | 394279.14 | 2229714.64 |
| 398 | 394279.50 | 2229717.85 |
| | | |
| 402 | 394246.15 | 2229721.75 |
| 403 | 394258.34 | 2229720.31 |
| 404 | 394258.04 | 2229717.09 |
| 405 | 394245.80 | 2229718.52 |
| 402 | 394246.15 | 2229721.75 |
| | | |
| 406 | 394229.63 | 2229723.95 |
| 407 | 394232.81 | 2229723.61 |
| 408 | 394232.45 | 2229720.07 |
| 409 | 394229.26 | 2229720.44 |
| 406 | 394229.63 | 2229723.95 |
| | | |
| 410 | 394216.77 | 2229725.34 |
| 411 | 394220.56 | 2229724.81 |
| 412 | 394220.28 | 2229721.48 |
| 413 | 394217.07 | 2229721.85 |
| 410 | 394216.77 | 2229725.34 |
| | | |
| 414 | 394340.38 | 2229762.57 |
| 415 | 394343.70 | 2229762.20 |

| Номер точки | Координаты | |
|---|---|---|
| | X | Y |
| 416 | 394343.34 | 2229758.72 |
| 417 | 394340.04 | 2229759.06 |
| 414 | 394340.38 | 2229762.57 |
| | | |
| 418 | 394317.17 | 2229765.17 |
| 419 | 394327.28 | 2229764.04 |
| 420 | 394326.93 | 2229760.50 |
| 421 | 394316.77 | 2229761.60 |
| 418 | 394317.17 | 2229765.17 |
| | | |
| 422 | 394296.43 | 2229767.50 |
| 423 | 394304.93 | 2229766.54 |
| 424 | 394304.59 | 2229763.37 |
| 425 | 394296.09 | 2229764.34 |
| 422 | 394296.43 | 2229767.50 |
| | | |
| 426 | 394285.19 | 2229768.76 |
| 427 | 394288.58 | 2229768.38 |
| 428 | 394288.24 | 2229765.24 |
| 429 | 394284.85 | 2229765.62 |
| 426 | 394285.19 | 2229768.76 |
| | | |
| 430 | 394256.03 | 2229772.03 |
| 431 | 394264.56 | 2229771.07 |
| 432 | 394264.25 | 2229768.00 |
| 433 | 394255.71 | 2229768.90 |
| 430 | 394256.03 | 2229772.03 |
| | | |
| 434 | 394155.58 | 2229773.06 |
| 435 | 394184.88 | 2229769.91 |
| 436 | 394220.76 | 2229765.73 |
| 437 | 394357.69 | 2229749.64 |
| 438 | 394355.02 | 2229717.91 |
| 439 | 394349.19 | 2229717.56 |
| 440 | 394338.64 | 2229718.79 |
| 441 | 394216.09 | 2229733.06 |
| 442 | 394191.72 | 2229735.89 |
| 443 | 394183.96 | 2229729.75 |
| 444 | 394182.71 | 2229719.04 |
| 445 | 394172.88 | 2229634.59 |
| 446 | 394170.29 | 2229612.29 |
| 447 | 394168.62 | 2229597.98 |
| 448 | 394159.51 | 2229476.45 |
| 449 | 394157.72 | 2229461.03 |
| 450 | 394077.03 | 2228767.83 |
| 451 | 394047.89 | 2228590.63 |
| 452 | 394044.91 | 2228568.87 |
| 453 | 394017.60 | 2228402.80 |
| 454 | 394004.45 | 2228326.54 |
| 455 | 394000.46 | 2228302.26 |
| 456 | 393994.80 | 2228267.90 |
| 457 | 393992.76 | 2228255.47 |
| 458 | 394176.99 | 2228232.52 |
| 459 | 394176.24 | 2228226.57 |
| 460 | 393991.90 | 2228249.53 |
| 461 | 393990.87 | 2228240.98 |
| 462 | 393917.70 | 2227582.44 |
| 463 | 393923.85 | 2227574.47 |
| 464 | 393940.77 | 2227571.99 |
| 465 | 394056.13 | 2227555.07 |
| 466 | 394076.64 | 2227552.07 |
| 467 | 394080.67 | 2227551.48 |
| 468 | 394076.40 | 2227518.44 |
| 469 | 393939.82 | 2227538.25 |
| 470 | 393937.55 | 2227544.29 |
| 471 | 393918.03 | 2227542.19 |
| 472 | 393880.61 | 2227547.45 |

| Номер точки | Координаты | |
|---|---|---|
| | X | Y |
| 473 | 393905.12 | 2227768.13 |
| 474 | 393953.54 | 2228203.78 |
| 475 | 393959.18 | 2228254.57 |
| 476 | 393961.75 | 2228270.27 |
| 477 | 393962.73 | 2228276.22 |
| 478 | 393968.36 | 2228310.45 |
| 479 | 393973.10 | 2228339.26 |
| 480 | 393985.03 | 2228408.16 |
| 481 | 394012.35 | 2228574.23 |
| 482 | 394015.32 | 2228595.99 |
| 483 | 394044.34 | 2228772.42 |
| 484 | 394126.73 | 2229480.27 |
| 485 | 394131.29 | 2229541.03 |
| 486 | 394130.51 | 2229561.10 |
| 487 | 394137.66 | 2229620.77 |
| 488 | 394138.73 | 2229629.67 |
| 489 | 394150.86 | 2229730.80 |
| 490 | 394152.43 | 2229744.30 |
| 434 | 394155.58 | 2229773.06 |
| | | |
| 491 | 394236.81 | 2229774.18 |
| 492 | 394239.99 | 2229773.83 |
| 493 | 394239.64 | 2229770.42 |
| 494 | 394236.46 | 2229770.78 |
| 491 | 394236.81 | 2229774.18 |
| | | |
| 495 | 394223.88 | 2229775.64 |
| 496 | 394226.94 | 2229775.28 |
| 497 | 394226.60 | 2229772.12 |
| 498 | 394222.89 | 2229772.46 |
| 495 | 394223.88 | 2229775.64 |

Система координат МСК-63 зона 1

| Номер точки | Координаты X | Координаты Y |
|---|---|---|
| 499 | 366528.36 | 1381474.78 |
| 500 | 366529.36 | 1381474.71 |
| 501 | 366529.29 | 1381473.71 |
| 502 | 366528.29 | 1381473.78 |
| 499 | 366528.36 | 1381474.78 |
| | | |
| 503 | 366524.75 | 1381479.23 |
| 504 | 366525.74 | 1381479.16 |
| 505 | 366525.67 | 1381478.16 |
| 506 | 366524.68 | 1381478.23 |
| 503 | 366524.75 | 1381479.23 |
| | | |
| 507 | 366519.89 | 1381485.21 |
| 508 | 366520.89 | 1381485.14 |
| 509 | 366520.82 | 1381484.14 |
| 510 | 366519.82 | 1381484.21 |
| 507 | 366519.89 | 1381485.21 |
| | | |
| 511 | 366514.89 | 1381489.68 |
| 512 | 366515.88 | 1381489.61 |
| 513 | 366515.82 | 1381488.61 |
| 514 | 366514.82 | 1381488.68 |
| 511 | 366514.89 | 1381489.68 |
| | | |
| 515 | 366507.67 | 1381500.27 |
| 516 | 366508.67 | 1381500.20 |
| 517 | 366508.60 | 1381499.20 |
| 518 | 366507.60 | 1381499.27 |
| 515 | 366507.67 | 1381500.27 |
| | | |
| 519 | 366571.10 | 1381501.47 |
| 520 | 366572.09 | 1381501.40 |
| 521 | 366572.02 | 1381500.40 |
| 522 | 366571.02 | 1381500.47 |
| 519 | 366571.10 | 1381501.47 |
| | | |
| 523 | 366567.61 | 1381505.76 |
| 524 | 366568.61 | 1381505.69 |
| 525 | 366568.54 | 1381504.69 |
| 526 | 366567.54 | 1381504.76 |
| 523 | 366567.61 | 1381505.76 |
| | | |
| 527 | 366563.22 | 1381511.17 |
| 528 | 366564.22 | 1381511.10 |
| 529 | 366564.15 | 1381510.10 |
| 530 | 366563.15 | 1381510.17 |
| 527 | 366563.22 | 1381511.17 |
| | | |
| 531 | 366558.25 | 1381517.30 |
| 532 | 366559.24 | 1381517.23 |
| 533 | 366559.17 | 1381516.23 |
| 534 | 366558.18 | 1381516.30 |
| 531 | 366558.25 | 1381517.30 |
| | | |
| 535 | 366489.41 | 1381522.76 |
| 536 | 366490.41 | 1381522.69 |
| 537 | 366490.34 | 1381521.69 |
| 538 | 366489.34 | 1381521.76 |
| 535 | 366489.41 | 1381522.76 |
| | | |
| 539 | 366550.05 | 1381527.39 |
| 540 | 366551.05 | 1381527.32 |
| 541 | 366550.98 | 1381526.33 |
| 542 | 366549.98 | 1381526.40 |
| 539 | 366550.05 | 1381527.39 |
| | | |

| Номер точки | Координаты X | Координаты Y |
|---|---|---|
| 543 | 366483.96 | 1381529.49 |
| 544 | 366484.95 | 1381529.42 |
| 545 | 366484.88 | 1381528.42 |
| 546 | 366483.88 | 1381528.49 |
| 543 | 366483.96 | 1381529.49 |
| | | |
| 547 | 366480.54 | 1381533.57 |
| 548 | 366481.54 | 1381533.50 |
| 549 | 366481.47 | 1381532.50 |
| 550 | 366480.47 | 1381532.58 |
| 547 | 366480.54 | 1381533.57 |
| | | |
| 551 | 366477.48 | 1381537.49 |
| 552 | 366478.47 | 1381537.42 |
| 553 | 366478.40 | 1381536.43 |
| 554 | 366477.41 | 1381536.50 |
| 551 | 366477.48 | 1381537.49 |
| | | |
| 555 | 366531.08 | 1381550.76 |
| 556 | 366532.08 | 1381550.69 |
| 557 | 366532.01 | 1381549.70 |
| 558 | 366531.01 | 1381549.77 |
| 555 | 366531.08 | 1381550.76 |
| | | |
| 559 | 366527.94 | 1381554.63 |
| 560 | 366528.94 | 1381554.56 |
| 561 | 366528.87 | 1381553.56 |
| 562 | 366527.87 | 1381553.63 |
| 559 | 366527.94 | 1381554.63 |
| | | |
| 563 | 366525.01 | 1381558.38 |
| 564 | 366526.01 | 1381558.31 |
| 565 | 366525.94 | 1381557.31 |
| 566 | 366524.94 | 1381557.38 |
| 563 | 366525.01 | 1381558.38 |
| | | |
| 567 | 366477.30 | 1381588.63 |
| 568 | 366481.00 | 1381586.17 |
| 569 | 366478.31 | 1381582.13 |
| 570 | 366474.61 | 1381584.59 |
| 567 | 366477.30 | 1381588.63 |
| | | |
| 571 | 366539.63 | 1381588.89 |
| 572 | 366542.40 | 1381586.96 |
| 573 | 366538.12 | 1381580.81 |
| 574 | 366535.38 | 1381582.74 |
| 571 | 366539.63 | 1381588.89 |
| | | |
| 575 | 366497.82 | 1381617.53 |
| 576 | 366500.46 | 1381615.68 |
| 577 | 366496.50 | 1381610.17 |
| 578 | 366493.93 | 1381611.95 |
| 575 | 366497.82 | 1381617.53 |
| | | |
| 579 | 366565.06 | 1381624.09 |
| 580 | 366566.06 | 1381624.02 |
| 581 | 366565.99 | 1381623.02 |
| 582 | 366564.99 | 1381623.09 |
| 579 | 366565.06 | 1381624.09 |
| | | |
| 583 | 366575.20 | 1381638.60 |
| 584 | 366576.20 | 1381638.53 |
| 585 | 366576.13 | 1381637.54 |
| 586 | 366575.13 | 1381637.61 |
| 583 | 366575.20 | 1381638.60 |
| | | |

| Номер точки | Координаты X | Координаты Y |
|---|---|---|
| 587 | 366576.32 | 1381640.20 |
| 588 | 366577.32 | 1381640.13 |
| 589 | 366577.24 | 1381639.13 |
| 590 | 366576.25 | 1381639.20 |
| 587 | 366576.32 | 1381640.20 |
| | | |
| 591 | 366523.54 | 1381651.96 |
| 592 | 366524.54 | 1381651.89 |
| 593 | 366524.47 | 1381650.89 |
| 594 | 366523.47 | 1381650.96 |
| 591 | 366523.54 | 1381651.96 |
| | | |
| 595 | 366589.02 | 1381658.39 |
| 596 | 366590.02 | 1381658.32 |
| 597 | 366589.95 | 1381657.32 |
| 598 | 366588.95 | 1381657.39 |
| 595 | 366589.02 | 1381658.39 |
| | | |
| 599 | 366592.57 | 1381663.46 |
| 600 | 366593.56 | 1381663.39 |
| 601 | 366593.49 | 1381662.39 |
| 602 | 366592.50 | 1381662.46 |
| 599 | 366592.57 | 1381663.46 |
| | | |
| 603 | 366532.90 | 1381665.54 |
| 604 | 366533.90 | 1381665.47 |
| 605 | 366533.82 | 1381664.47 |
| 606 | 366532.83 | 1381664.54 |
| 603 | 366532.90 | 1381665.54 |
| | | |
| 607 | 366534.95 | 1381668.70 |
| 608 | 366535.94 | 1381668.63 |
| 609 | 366535.87 | 1381667.63 |
| 610 | 366534.88 | 1381667.70 |
| 607 | 366534.95 | 1381668.70 |
| | | |
| 611 | 366601.73 | 1381676.59 |
| 612 | 366602.73 | 1381676.52 |
| 613 | 366602.66 | 1381675.52 |
| 614 | 366601.66 | 1381675.59 |
| 611 | 366601.73 | 1381676.59 |
| | | |
| 615 | 366546.66 | 1381685.05 |
| 616 | 366547.66 | 1381684.98 |
| 617 | 366547.59 | 1381683.99 |
| 618 | 366546.59 | 1381684.06 |
| 615 | 366546.66 | 1381685.05 |
| | | |
| 619 | 366549.88 | 1381689.48 |
| 620 | 366550.88 | 1381689.41 |
| 621 | 366550.80 | 1381688.41 |
| 622 | 366549.80 | 1381688.48 |
| 619 | 366549.88 | 1381689.48 |
| | | |
| 623 | 366612.96 | 1381692.67 |
| 624 | 366613.96 | 1381692.60 |
| 625 | 366613.89 | 1381691.61 |
| 626 | 366612.89 | 1381691.68 |
| 623 | 366612.96 | 1381692.67 |
| | | |
| 627 | 366560.40 | 1381704.72 |
| 628 | 366561.39 | 1381704.66 |
| 629 | 366561.32 | 1381703.65 |
| 630 | 366560.33 | 1381703.72 |
| 627 | 366560.40 | 1381704.72 |
| | | |

| Номер точки | Координаты X | Координаты Y |
|---|---|---|
| 631 | 366566.37 | 1381713.26 |
| 632 | 366567.37 | 1381713.20 |
| 633 | 366567.29 | 1381712.20 |
| 634 | 366566.30 | 1381712.27 |
| 631 | 366566.37 | 1381713.26 |
| | | |
| 635 | 366628.18 | 1381714.45 |
| 636 | 366629.18 | 1381714.38 |
| 637 | 366629.11 | 1381713.38 |
| 638 | 366628.11 | 1381713.45 |
| 635 | 366628.18 | 1381714.45 |
| | | |
| 639 | 366632.37 | 1381720.44 |
| 640 | 366633.37 | 1381720.37 |
| 641 | 366633.30 | 1381719.38 |
| 642 | 366632.30 | 1381719.45 |
| 639 | 366632.37 | 1381720.44 |
| | | |
| 643 | 366637.45 | 1381727.71 |
| 644 | 366638.45 | 1381727.64 |
| 645 | 366638.37 | 1381726.64 |
| 646 | 366637.38 | 1381726.72 |
| 643 | 366637.45 | 1381727.71 |
| | | |
| 647 | 366585.54 | 1381740.72 |
| 648 | 366586.54 | 1381740.65 |
| 649 | 366586.47 | 1381739.65 |
| 650 | 366585.47 | 1381739.72 |
| 647 | 366585.54 | 1381740.72 |
| | | |
| 651 | 366590.16 | 1381747.33 |
| 652 | 366591.16 | 1381747.26 |
| 653 | 366591.09 | 1381746.26 |
| 654 | 366590.09 | 1381746.33 |
| 651 | 366590.16 | 1381747.33 |
| | | |
| 655 | 366594.63 | 1381753.73 |
| 656 | 366595.63 | 1381753.66 |
| 657 | 366595.56 | 1381752.66 |
| 658 | 366594.56 | 1381752.73 |
| 655 | 366594.63 | 1381753.73 |
| | | |
| 659 | 366911.44 | 1381880.59 |
| 660 | 366932.52 | 1381875.00 |
| 661 | 366931.63 | 1381871.66 |
| 662 | 366910.56 | 1381877.27 |
| 659 | 366911.44 | 1381880.59 |
| | | |
| 663 | 367462.33 | 1382347.92 |
| 664 | 367463.11 | 1382344.89 |
| 665 | 367460.15 | 1382344.09 |
| 666 | 367459.35 | 1382347.06 |
| 663 | 367462.33 | 1382347.92 |
| | | |
| 667 | 367456.65 | 1382369.33 |
| 668 | 367459.52 | 1382358.71 |
| 669 | 367456.43 | 1382357.87 |
| 670 | 367453.55 | 1382368.50 |
| 667 | 367456.65 | 1382369.33 |
| | | |
| 671 | 369585.55 | 1382992.07 |
| 672 | 369585.55 | 1382984.07 |
| 673 | 369577.55 | 1382984.07 |
| 674 | 369577.55 | 1382987.68 |
| 675 | 369577.55 | 1382992.05 |
| 676 | 369581.65 | 1382992.07 |
| 671 | 369585.55 | 1382992.07 |
| | | |

| Номер точки | Координаты X | Координаты Y |
|---|---|---|
| 677 | 369499.82 | 1382992.14 |
| 678 | 369503.91 | 1382992.13 |
| 679 | 369503.92 | 1382987.76 |
| 680 | 369503.92 | 1382984.14 |
| 681 | 369495.92 | 1382984.14 |
| 682 | 369495.92 | 1382992.14 |
| 677 | 369499.82 | 1382992.14 |
| | | |
| 683 | 369183.67 | 1383112.06 |
| 684 | 369184.04 | 1383108.81 |
| 685 | 369179.76 | 1383108.23 |
| 686 | 369179.36 | 1383111.56 |
| 683 | 369183.67 | 1383112.06 |
| | | |
| 687 | 369755.68 | 1383133.15 |
| 688 | 369760.94 | 1383127.26 |
| 689 | 369759.06 | 1383122.08 |
| 690 | 369658.02 | 1383085.93 |
| 691 | 369596.93 | 1383057.43 |
| 692 | 369549.51 | 1383044.87 |
| 693 | 369570.70 | 1383044.70 |
| 694 | 369571.49 | 1383028.82 |
| 695 | 369573.49 | 1383028.91 |
| 696 | 369590.48 | 1383029.69 |
| 697 | 369591.56 | 1383005.72 |
| 698 | 369574.58 | 1383004.93 |
| 699 | 369572.59 | 1383004.85 |
| 700 | 369572.78 | 1382995.33 |
| 701 | 369507.94 | 1382995.21 |
| 702 | 369509.38 | 1383044.87 |
| 703 | 369527.80 | 1383044.93 |
| 704 | 369485.38 | 1383053.87 |
| 705 | 369403.38 | 1383017.46 |
| 706 | 369370.33 | 1382997.35 |
| 707 | 369365.40 | 1382999.09 |
| 708 | 369364.04 | 1383006.93 |
| 709 | 369396.37 | 1383030.76 |
| 710 | 369483.73 | 1383069.56 |
| 711 | 369538.34 | 1383057.81 |
| 712 | 369591.82 | 1383071.59 |
| 713 | 369652.33 | 1383099.81 |
| 714 | 369726.56 | 1383125.22 |
| 687 | 369755.68 | 1383133.15 |
| | | |
| 715 | 371331.58 | 1383416.91 |
| 716 | 371331.86 | 1383413.52 |
| 717 | 371327.50 | 1383413.16 |
| 718 | 371327.24 | 1383416.45 |
| 715 | 371331.58 | 1383416.91 |
| | | |
| 719 | 371423.70 | 1383424.25 |
| 720 | 371423.97 | 1383421.01 |
| 721 | 371419.69 | 1383420.66 |
| 722 | 371419.43 | 1383423.93 |
| 719 | 371423.70 | 1383424.25 |
| | | |
| 723 | 371564.86 | 1383435.90 |
| 724 | 371565.15 | 1383432.44 |
| 725 | 371560.78 | 1383432.09 |
| 726 | 371560.51 | 1383435.49 |
| 723 | 371564.86 | 1383435.90 |
| | | |
| 727 | 371328.78 | 1383467.47 |
| 728 | 371329.04 | 1383464.20 |
| 729 | 371324.73 | 1383463.92 |
| 730 | 371324.47 | 1383467.12 |
| 727 | 371328.78 | 1383467.47 |
| | | |

| Номер точки | Координаты X | Координаты Y |
|---|---|---|
| 731 | 371419.79 | 1383474.84 |
| 732 | 371420.04 | 1383471.57 |
| 733 | 371415.71 | 1383471.19 |
| 734 | 371415.44 | 1383474.48 |
| 731 | 371419.79 | 1383474.84 |
| | | |
| 735 | 371462.43 | 1383478.29 |
| 736 | 371462.69 | 1383474.88 |
| 737 | 371459.75 | 1383474.61 |
| 738 | 371459.46 | 1383478.06 |
| 735 | 371462.43 | 1383478.29 |
| | | |
| 739 | 371475.59 | 1383479.37 |
| 740 | 371475.85 | 1383476.12 |
| 741 | 371468.98 | 1383475.59 |
| 742 | 371468.75 | 1383478.81 |
| 739 | 371475.59 | 1383479.37 |
| | | |
| 743 | 371565.15 | 1383486.67 |
| 744 | 371565.42 | 1383483.33 |
| 745 | 371561.13 | 1383482.99 |
| 746 | 371560.86 | 1383486.32 |
| 743 | 371565.15 | 1383486.67 |
| | | |
| 747 | 374283.02 | 1383596.11 |
| 748 | 374287.09 | 1383595.61 |
| 749 | 374290.93 | 1383595.11 |
| 750 | 374289.90 | 1383587.18 |
| 751 | 374281.97 | 1383588.20 |
| 752 | 374282.44 | 1383591.82 |
| 747 | 374283.02 | 1383596.11 |
| | | |
| 753 | 374290.82 | 1383676.15 |
| 754 | 374298.75 | 1383675.13 |
| 755 | 374297.72 | 1383667.19 |
| 756 | 374294.53 | 1383667.61 |
| 757 | 374289.79 | 1383668.25 |
| 758 | 374290.26 | 1383671.84 |
| 753 | 374290.82 | 1383676.15 |
| | | |
| 759 | 374861.92 | 1386271.78 |
| 760 | 374865.10 | 1386270.82 |
| 761 | 374863.81 | 1386266.56 |
| 762 | 374860.65 | 1386267.52 |
| 759 | 374861.92 | 1386271.78 |
| | | |
| 763 | 374821.55 | 1386313.85 |
| 764 | 374824.66 | 1386312.90 |
| 765 | 374823.43 | 1386308.69 |
| 766 | 374820.28 | 1386309.64 |
| 763 | 374821.55 | 1386313.85 |
| | | |
| 767 | 374781.53 | 1386560.72 |
| 768 | 374781.50 | 1386556.39 |
| 769 | 374778.30 | 1386556.39 |
| 770 | 374778.30 | 1386560.72 |
| 767 | 374781.53 | 1386560.72 |
| | | |
| 771 | 374831.02 | 1387195.78 |
| 772 | 374831.02 | 1387191.37 |
| 773 | 374827.83 | 1387191.37 |
| 774 | 374827.80 | 1387195.77 |
| 771 | 374831.02 | 1387195.78 |
| | | |
| 775 | 374776.95 | 1387198.46 |
| 776 | 374780.25 | 1387198.45 |
| 777 | 374780.24 | 1387194.20 |

| Номер точки | Координаты | |
|---|---|---|
| | X | Y |
| 778 | 374776.95 | 1387194.19 |
| 775 | 374776.95 | 1387198.46 |
| | | |
| 779 | 374826.73 | 1387225.66 |
| 780 | 374831.15 | 1387225.59 |
| 781 | 374831.16 | 1387219.82 |
| 782 | 374826.73 | 1387219.82 |
| 779 | 374826.73 | 1387225.66 |
| | | |
| 783 | 374780.14 | 1387228.45 |
| 784 | 374780.11 | 1387222.31 |
| 785 | 374776.87 | 1387222.30 |
| 786 | 374776.87 | 1387228.45 |
| 783 | 374780.14 | 1387228.45 |
| | | |
| 787 | 374773.08 | 1388140.54 |
| 788 | 374774.31 | 1388136.23 |
| 789 | 374771.12 | 1388135.33 |
| 790 | 374769.89 | 1388139.67 |
| 787 | 374773.08 | 1388140.54 |
| | | |
| 791 | 374812.75 | 1388182.24 |
| 792 | 374815.07 | 1388179.98 |
| 793 | 374812.05 | 1388176.65 |
| 794 | 374809.69 | 1388178.98 |
| 791 | 374812.75 | 1388182.24 |
| | | |
| 795 | 374723.24 | 1388279.48 |
| 796 | 374726.29 | 1388276.75 |
| 797 | 374729.18 | 1388274.08 |
| 798 | 374726.14 | 1388270.75 |
| 799 | 374723.84 | 1388268.19 |
| 800 | 374717.89 | 1388273.53 |
| 795 | 374723.24 | 1388279.48 |
| | | |
| 801 | 374767.84 | 1388326.71 |
| 802 | 374773.79 | 1388321.37 |
| 803 | 374771.94 | 1388319.30 |
| 804 | 374768.49 | 1388315.42 |
| 805 | 374765.73 | 1388317.85 |
| 806 | 374762.49 | 1388320.76 |
| 801 | 374767.84 | 1388326.71 |
| | | |
| 807 | 374974.83 | 1388357.39 |
| 808 | 374977.23 | 1388355.11 |
| 809 | 374962.23 | 1388338.73 |
| 810 | 374959.73 | 1388341.11 |
| 807 | 374974.83 | 1388357.39 |
| | | |
| 811 | 374938.26 | 1388392.54 |
| 812 | 374941.05 | 1388390.05 |
| 813 | 374925.89 | 1388373.96 |
| 814 | 374923.48 | 1388376.39 |
| 811 | 374938.26 | 1388392.54 |
| | | |
| 815 | 375011.38 | 1388397.27 |
| 816 | 375013.87 | 1388395.00 |
| 817 | 375001.31 | 1388381.27 |
| 818 | 374998.85 | 1388383.64 |
| 815 | 375011.38 | 1388397.27 |
| | | |
| 819 | 375023.91 | 1388410.95 |
| 820 | 375026.40 | 1388408.68 |
| 821 | 375019.07 | 1388400.68 |
| 822 | 375016.63 | 1388402.92 |
| 819 | 375023.91 | 1388410.95 |
| | | |

| Номер точки | Координаты | |
|---|---|---|
| | X | Y |
| 823 | 375038.23 | 1388426.58 |
| 824 | 375040.70 | 1388424.30 |
| 825 | 375038.38 | 1388421.78 |
| 826 | 375035.98 | 1388424.06 |
| 823 | 375038.23 | 1388426.58 |
| | | |
| 827 | 374975.79 | 1388433.39 |
| 828 | 374976.68 | 1388432.62 |
| 829 | 374978.21 | 1388431.23 |
| 830 | 374964.86 | 1388416.68 |
| 831 | 374963.99 | 1388417.46 |
| 832 | 374962.48 | 1388418.83 |
| 827 | 374975.79 | 1388433.39 |
| | | |
| 833 | 374982.21 | 1388438.49 |
| 834 | 374983.20 | 1388438.42 |
| 835 | 374983.13 | 1388437.42 |
| 836 | 374982.14 | 1388437.49 |
| 833 | 374982.21 | 1388438.49 |
| | | |
| 837 | 374988.54 | 1388445.41 |
| 838 | 374989.54 | 1388445.34 |
| 839 | 374989.47 | 1388444.34 |
| 840 | 374988.47 | 1388444.41 |
| 837 | 374988.54 | 1388445.41 |
| | | |
| 841 | 375000.45 | 1388458.48 |
| 842 | 375001.45 | 1388458.41 |
| 843 | 375001.38 | 1388457.41 |
| 844 | 375000.38 | 1388457.48 |
| 841 | 375000.45 | 1388458.48 |
| | | |
| 845 | 375068.36 | 1388459.61 |
| 846 | 375070.87 | 1388457.29 |
| 847 | 375068.55 | 1388454.75 |
| 848 | 375066.09 | 1388457.07 |
| 845 | 375068.36 | 1388459.61 |
| | | |
| 849 | 375086.42 | 1388479.34 |
| 850 | 375088.92 | 1388477.04 |
| 851 | 375086.61 | 1388474.50 |
| 852 | 375084.17 | 1388476.82 |
| 849 | 375086.42 | 1388479.34 |
| | | |
| 853 | 375030.71 | 1388491.46 |
| 854 | 375031.71 | 1388491.39 |
| 855 | 375031.64 | 1388490.39 |
| 856 | 375030.64 | 1388490.46 |
| 853 | 375030.71 | 1388491.46 |
| | | |
| 857 | 375101.43 | 1388495.63 |
| 858 | 375103.94 | 1388493.41 |
| 859 | 375101.58 | 1388490.83 |
| 860 | 375099.18 | 1388493.11 |
| 857 | 375101.43 | 1388495.63 |
| | | |
| 861 | 375045.84 | 1388508.08 |
| 862 | 375046.84 | 1388508.01 |
| 863 | 375046.77 | 1388507.01 |
| 864 | 375045.77 | 1388507.08 |
| 861 | 375045.84 | 1388508.08 |
| | | |
| 865 | 375060.62 | 1388524.18 |
| 866 | 375061.61 | 1388524.11 |
| 867 | 375061.54 | 1388523.11 |
| 868 | 375060.55 | 1388523.18 |
| 865 | 375060.62 | 1388524.18 |
| | | |

| Номер точки | Координаты | |
|---|---|---|
| | X | Y |
| 869 | 375147.39 | 1388546.10 |
| 870 | 375149.91 | 1388543.77 |
| 871 | 375147.54 | 1388541.19 |
| 872 | 375145.08 | 1388543.50 |
| 869 | 375147.39 | 1388546.10 |
| | | |
| 873 | 375155.54 | 1388554.94 |
| 874 | 375158.08 | 1388552.57 |
| 875 | 375155.71 | 1388550.02 |
| 876 | 375153.22 | 1388552.36 |
| 873 | 375155.54 | 1388554.94 |
| | | |
| 877 | 376033.11 | 1388579.05 |
| 878 | 376033.27 | 1388575.86 |
| 879 | 376028.78 | 1388575.70 |
| 880 | 376028.64 | 1388578.91 |
| 877 | 376033.11 | 1388579.05 |
| | | |
| 881 | 376593.11 | 1388597.59 |
| 882 | 376593.21 | 1388593.20 |
| 883 | 376574.01 | 1388592.56 |
| 884 | 376573.91 | 1388597.07 |
| 881 | 376593.11 | 1388597.59 |
| | | |
| 885 | 376035.33 | 1388630.21 |
| 886 | 376035.48 | 1388626.92 |
| 887 | 376030.99 | 1388626.69 |
| 888 | 376030.84 | 1388629.94 |
| 885 | 376035.33 | 1388630.21 |
| | | |
| 889 | 375226.91 | 1388632.78 |
| 890 | 375229.31 | 1388630.51 |
| 891 | 375226.25 | 1388627.22 |
| 892 | 375223.76 | 1388629.57 |
| 889 | 375226.91 | 1388632.78 |
| | | |
| 893 | 375361.93 | 1388643.75 |
| 894 | 375362.92 | 1388643.68 |
| 895 | 375362.85 | 1388642.68 |
| 896 | 375361.86 | 1388642.75 |
| 893 | 375361.93 | 1388643.75 |
| | | |
| 897 | 375339.56 | 1388644.03 |
| 898 | 375340.56 | 1388643.96 |
| 899 | 375340.49 | 1388642.97 |
| 900 | 375339.49 | 1388643.04 |
| 897 | 375339.56 | 1388644.03 |
| | | |
| 901 | 375272.56 | 1388645.22 |
| 902 | 375277.05 | 1388645.12 |
| 903 | 375277.03 | 1388641.84 |
| 904 | 375272.53 | 1388641.92 |
| 901 | 375272.56 | 1388645.22 |
| | | |
| 905 | 376576.01 | 1388646.89 |
| 906 | 376576.15 | 1388643.65 |
| 907 | 376571.66 | 1388643.41 |
| 908 | 376571.51 | 1388646.62 |
| 905 | 376576.01 | 1388646.89 |
| | | |
| 909 | 376596.58 | 1388647.60 |
| 910 | 376596.72 | 1388644.28 |
| 911 | 376592.24 | 1388644.09 |
| 912 | 376592.09 | 1388647.33 |
| 909 | 376596.58 | 1388647.60 |
| | | |
| 913 | 375188.39 | 1388664.85 |

| Номер точки | Координаты X | Координаты Y |
|---|---|---|
| 914 | 375189.36 | 1388663.98 |
| 915 | 375190.70 | 1388662.79 |
| 916 | 375188.88 | 1388660.72 |
| 917 | 375187.49 | 1388661.95 |
| 918 | 375186.55 | 1388662.79 |
| 913 | 375188.39 | 1388664.85 |
| | | |
| 919 | 375354.86 | 1388693.89 |
| 920 | 375355.86 | 1388693.82 |
| 921 | 375355.79 | 1388692.83 |
| 922 | 375354.79 | 1388692.90 |
| 919 | 375354.86 | 1388693.89 |
| | | |
| 923 | 375338.00 | 1388694.05 |
| 924 | 375339.00 | 1388693.98 |
| 925 | 375338.93 | 1388692.98 |
| 926 | 375337.93 | 1388693.05 |
| 923 | 375338.00 | 1388694.05 |
| | | |
| 927 | 375221.65 | 1388798.73 |
| 928 | 375222.45 | 1388790.81 |
| 929 | 375217.90 | 1388790.28 |
| 930 | 375214.55 | 1388789.92 |
| 931 | 375213.70 | 1388797.88 |
| 927 | 375221.65 | 1388798.73 |
| | | |
| 932 | 375305.20 | 1388839.29 |
| 933 | 375308.20 | 1388831.87 |
| 934 | 375304.44 | 1388830.35 |
| 935 | 375300.81 | 1388828.88 |
| 936 | 375297.79 | 1388836.29 |
| 932 | 375305.20 | 1388839.29 |
| | | |
| 937 | 379814.24 | 1389725.87 |
| 938 | 379815.25 | 1389725.80 |
| 939 | 379815.17 | 1389724.80 |
| 940 | 379814.17 | 1389724.87 |
| 937 | 379814.24 | 1389725.87 |
| | | |
| 941 | 379819.37 | 1389727.06 |
| 942 | 379820.37 | 1389726.99 |
| 943 | 379820.30 | 1389726.00 |
| 944 | 379819.30 | 1389726.07 |
| 941 | 379819.37 | 1389727.06 |
| | | |
| 945 | 380971.28 | 1390061.62 |
| 946 | 380972.87 | 1390053.78 |
| 947 | 380965.06 | 1390052.24 |
| 948 | 380963.44 | 1390060.02 |
| 945 | 380971.28 | 1390061.62 |
| | | |
| 949 | 380951.76 | 1390146.93 |
| 950 | 380953.35 | 1390139.09 |
| 951 | 380949.66 | 1390138.34 |
| 952 | 380945.54 | 1390137.55 |
| 953 | 380944.67 | 1390141.68 |
| 954 | 380943.92 | 1390145.33 |
| 949 | 380951.76 | 1390146.93 |
| | | |
| 955 | 381575.19 | 1391292.10 |
| 956 | 381576.18 | 1391292.03 |
| 957 | 381576.11 | 1391291.03 |
| 958 | 381575.12 | 1391291.10 |
| 955 | 381575.19 | 1391292.10 |
| | | |
| 959 | 381576.44 | 1391299.81 |
| 960 | 381577.44 | 1391299.74 |

| Номер точки | Координаты X | Координаты Y |
|---|---|---|
| 961 | 381577.37 | 1391298.74 |
| 962 | 381576.37 | 1391298.81 |
| 959 | 381576.44 | 1391299.81 |
| | | |
| 963 | 381987.79 | 1392098.47 |
| 964 | 381988.79 | 1392098.40 |
| 965 | 381988.72 | 1392097.41 |
| 966 | 381987.72 | 1392097.48 |
| 963 | 381987.79 | 1392098.47 |
| | | |
| 967 | 381995.47 | 1392099.37 |
| 968 | 381997.80 | 1392097.01 |
| 969 | 381994.56 | 1392093.88 |
| 970 | 381992.29 | 1392096.23 |
| 967 | 381995.47 | 1392099.37 |
| | | |
| 971 | 381981.11 | 1392099.44 |
| 972 | 381982.11 | 1392099.37 |
| 973 | 381982.04 | 1392098.37 |
| 974 | 381981.04 | 1392098.44 |
| 971 | 381981.11 | 1392099.44 |
| | | |
| 975 | 381965.92 | 1392102.17 |
| 976 | 381966.41 | 1392101.29 |
| 977 | 381965.53 | 1392100.80 |
| 978 | 381965.05 | 1392101.68 |
| 975 | 381965.92 | 1392102.17 |
| | | |
| 979 | 381982.34 | 1392106.17 |
| 980 | 381983.32 | 1392105.95 |
| 981 | 381983.10 | 1392104.97 |
| 982 | 381982.12 | 1392105.19 |
| 979 | 381982.34 | 1392106.17 |
| | | |
| 983 | 381941.39 | 1392106.58 |
| 984 | 381962.54 | 1392103.24 |
| 985 | 381961.99 | 1392100.05 |
| 986 | 381940.92 | 1392103.36 |
| 983 | 381941.39 | 1392106.58 |
| | | |
| 987 | 381781.42 | 1392113.53 |
| 988 | 381781.56 | 1392110.46 |
| 989 | 381778.28 | 1392110.24 |
| 990 | 381778.13 | 1392113.35 |
| 987 | 381781.42 | 1392113.53 |
| | | |
| 991 | 381717.81 | 1392114.11 |
| 992 | 381721.74 | 1392113.27 |
| 993 | 381720.81 | 1392108.89 |
| 994 | 381716.97 | 1392109.67 |
| 991 | 381717.81 | 1392114.11 |
| | | |
| 995 | 381888.79 | 1392114.73 |
| 996 | 381914.25 | 1392110.74 |
| 997 | 381913.72 | 1392107.62 |
| 998 | 381888.40 | 1392111.60 |
| 995 | 381888.79 | 1392114.73 |
| | | |
| 999 | 381804.10 | 1392115.49 |
| 1000 | 381804.19 | 1392111.95 |
| 1001 | 381794.59 | 1392111.32 |
| 1002 | 381794.47 | 1392115.05 |
| 999 | 381804.10 | 1392115.49 |
| | | |
| 1003 | 381828.19 | 1392116.68 |
| 1004 | 381828.34 | 1392113.53 |
| 1005 | 381825.05 | 1392113.31 |

| Номер точки | Координаты X | Координаты Y |
|---|---|---|
| 1006 | 381824.93 | 1392116.42 |
| 1003 | 381828.19 | 1392116.68 |
| | | |
| 1007 | 381874.03 | 1392117.12 |
| 1008 | 381877.59 | 1392116.54 |
| 1009 | 381877.33 | 1392113.33 |
| 1010 | 381874.02 | 1392113.84 |
| 1007 | 381874.03 | 1392117.12 |
| | | |
| 1011 | 381989.50 | 1392150.40 |
| 1012 | 382001.07 | 1392148.60 |
| 1013 | 382002.87 | 1392149.36 |
| 1014 | 382002.27 | 1392145.26 |
| 1015 | 381989.03 | 1392147.12 |
| 1011 | 381989.50 | 1392150.40 |
| | | |
| 1016 | 381967.84 | 1392153.77 |
| 1017 | 381973.10 | 1392152.96 |
| 1018 | 381972.63 | 1392149.78 |
| 1019 | 381967.37 | 1392150.53 |
| 1016 | 381967.84 | 1392153.77 |
| | | |
| 1020 | 381958.32 | 1392155.27 |
| 1021 | 381961.50 | 1392154.77 |
| 1022 | 381961.03 | 1392151.57 |
| 1023 | 381957.91 | 1392152.02 |
| 1020 | 381958.32 | 1392155.27 |
| | | |
| 1024 | 381948.10 | 1392156.86 |
| 1025 | 381951.27 | 1392156.36 |
| 1026 | 381950.76 | 1392153.14 |
| 1027 | 381947.61 | 1392153.66 |
| 1024 | 381948.10 | 1392156.86 |
| | | |
| 1028 | 381920.28 | 1392161.24 |
| 1029 | 381923.44 | 1392160.76 |
| 1030 | 381922.93 | 1392157.53 |
| 1031 | 381919.80 | 1392158.02 |
| 1028 | 381920.28 | 1392161.24 |
| | | |
| 1032 | 381728.02 | 1392162.37 |
| 1033 | 381729.01 | 1392162.30 |
| 1034 | 381728.94 | 1392161.30 |
| 1035 | 381727.94 | 1392161.37 |
| 1032 | 381728.02 | 1392162.37 |
| | | |
| 1036 | 381896.35 | 1392165.05 |
| 1037 | 381913.57 | 1392162.31 |
| 1038 | 381913.15 | 1392159.10 |
| 1039 | 381895.90 | 1392161.84 |
| 1036 | 381896.35 | 1392165.05 |
| | | |
| 1040 | 381801.63 | 1392166.54 |
| 1041 | 381801.76 | 1392163.40 |
| 1042 | 381798.52 | 1392163.29 |
| 1043 | 381798.38 | 1392166.43 |
| 1040 | 381801.63 | 1392166.54 |
| | | |
| 1044 | 381823.34 | 1392167.31 |
| 1045 | 381823.46 | 1392163.79 |
| 1046 | 381812.43 | 1392163.56 |
| 1047 | 381812.37 | 1392166.91 |
| 1044 | 381823.34 | 1392167.31 |
| | | |
| 1048 | 381881.94 | 1392167.33 |
| 1049 | 381885.26 | 1392166.80 |
| 1050 | 381884.74 | 1392163.58 |

| Номер точки | Координаты | |
|---|---|---|
| | X | Y |
| 1051 | 381881.44 | 1392164.12 |
| 1048 | 381881.94 | 1392167.33 |
| | | |
| 1052 | 381839.94 | 1392167.90 |
| 1053 | 381840.10 | 1392164.80 |
| 1054 | 381836.84 | 1392164.66 |
| 1055 | 381836.65 | 1392167.78 |
| 1052 | 381839.94 | 1392167.90 |
| | | |
| 1056 | 381715.05 | 1392169.55 |
| 1057 | 381727.81 | 1392158.89 |
| 1058 | 381796.59 | 1392160.58 |
| 1059 | 381798.64 | 1392160.66 |
| 1060 | 381840.25 | 1392162.19 |
| 1061 | 381870.34 | 1392163.29 |
| 1062 | 381881.04 | 1392161.61 |
| 1063 | 381922.57 | 1392155.08 |
| 1064 | 381947.22 | 1392151.21 |
| 1065 | 382021.20 | 1392139.71 |
| 1066 | 382013.85 | 1392107.33 |
| 1067 | 382002.86 | 1392109.06 |
| 1068 | 381982.49 | 1392112.26 |
| 1069 | 381874.06 | 1392128.71 |
| 1070 | 381864.21 | 1392128.80 |
| 1071 | 381857.71 | 1392129.81 |
| 1072 | 381827.71 | 1392128.70 |
| 1073 | 381777.38 | 1392126.86 |
| 1074 | 381719.88 | 1392124.74 |
| 1075 | 381702.03 | 1392124.09 |
| 1076 | 381686.38 | 1392034.42 |
| 1077 | 381641.39 | 1391776.47 |
| 1078 | 381637.70 | 1391754.64 |
| 1079 | 381565.01 | 1391308.64 |
| 1080 | 381560.07 | 1391286.14 |
| 1081 | 381497.64 | 1390903.10 |
| 1082 | 381404.42 | 1390444.25 |
| 1083 | 381282.20 | 1390187.85 |
| 1084 | 381176.35 | 1390049.82 |
| 1085 | 380901.61 | 1389988.84 |
| 1086 | 380772.75 | 1389960.23 |
| 1087 | 380531.84 | 1389906.75 |
| 1088 | 380512.70 | 1389902.41 |
| 1089 | 379824.53 | 1389742.51 |
| 1090 | 379814.79 | 1389740.24 |
| 1091 | 379478.07 | 1389662.00 |
| 1092 | 379226.45 | 1389522.07 |
| 1093 | 379224.40 | 1389520.93 |
| 1094 | 378973.14 | 1389344.46 |
| 1095 | 378697.50 | 1389148.80 |
| 1096 | 378637.56 | 1389113.56 |
| 1097 | 378470.61 | 1389014.61 |
| 1098 | 378353.80 | 1388975.30 |
| 1099 | 377879.91 | 1388815.81 |
| 1100 | 377872.58 | 1388810.49 |
| 1101 | 377332.18 | 1388628.62 |
| 1102 | 376906.38 | 1388615.28 |
| 1103 | 376888.95 | 1388618.14 |
| 1104 | 376600.45 | 1388609.10 |
| 1105 | 376592.87 | 1388608.87 |
| 1106 | 376572.85 | 1388608.24 |
| 1107 | 376072.07 | 1388592.56 |
| 1108 | 376032.56 | 1388591.32 |
| 1109 | 376028.06 | 1388591.18 |
| 1110 | 375897.92 | 1388587.10 |
| 1111 | 375899.29 | 1388578.64 |
| 1112 | 375897.66 | 1388572.16 |
| 1113 | 375891.86 | 1388568.48 |

| Номер точки | Координаты | |
|---|---|---|
| | X | Y |
| 1114 | 375884.66 | 1388570.65 |
| 1115 | 375882.53 | 1388575.82 |
| 1116 | 375880.79 | 1388586.57 |
| 1117 | 375571.51 | 1388576.88 |
| 1118 | 375522.83 | 1388655.41 |
| 1119 | 375507.39 | 1388655.04 |
| 1120 | 375383.18 | 1388656.05 |
| 1121 | 375379.25 | 1388656.07 |
| 1122 | 375335.10 | 1388656.10 |
| 1123 | 375320.92 | 1388656.02 |
| 1124 | 375277.14 | 1388656.37 |
| 1125 | 375272.64 | 1388656.41 |
| 1126 | 375233.62 | 1388656.72 |
| 1127 | 375218.78 | 1388640.51 |
| 1128 | 375215.71 | 1388637.15 |
| 1129 | 375180.50 | 1388598.67 |
| 1130 | 375147.69 | 1388562.30 |
| 1131 | 375137.32 | 1388550.79 |
| 1132 | 375093.79 | 1388502.53 |
| 1133 | 375058.89 | 1388463.84 |
| 1134 | 375039.84 | 1388442.72 |
| 1135 | 375031.04 | 1388433.27 |
| 1136 | 374991.43 | 1388390.74 |
| 1137 | 374987.34 | 1388386.35 |
| 1138 | 374967.16 | 1388364.68 |
| 1139 | 374951.99 | 1388348.39 |
| 1140 | 374934.92 | 1388330.07 |
| 1141 | 374915.87 | 1388310.92 |
| 1142 | 374868.01 | 1388258.62 |
| 1143 | 374854.47 | 1388243.83 |
| 1144 | 374805.06 | 1388189.83 |
| 1145 | 374802.03 | 1388186.50 |
| 1146 | 374797.59 | 1388181.65 |
| 1147 | 374813.42 | 1388128.35 |
| 1148 | 374815.38 | 1387232.22 |
| 1149 | 374815.40 | 1387226.22 |
| 1150 | 374815.46 | 1387195.78 |
| 1151 | 374815.47 | 1387191.37 |
| 1152 | 374816.86 | 1386560.82 |
| 1153 | 374966.15 | 1386556.06 |
| 1154 | 375139.48 | 1386535.17 |
| 1155 | 375140.24 | 1386530.38 |
| 1156 | 375135.62 | 1386532.24 |
| 1157 | 375133.69 | 1386527.61 |
| 1158 | 375133.09 | 1386529.89 |
| 1159 | 374965.58 | 1386550.08 |
| 1160 | 374832.37 | 1386554.33 |
| 1161 | 374832.37 | 1386552.43 |
| 1162 | 374829.18 | 1386552.43 |
| 1163 | 374829.18 | 1386554.43 |
| 1164 | 374816.87 | 1386554.83 |
| 1165 | 374816.88 | 1386552.43 |
| 1166 | 374816.89 | 1386544.52 |
| 1167 | 374867.06 | 1386329.38 |
| 1168 | 374850.63 | 1386275.21 |
| 1169 | 374849.34 | 1386270.95 |
| 1170 | 374744.35 | 1385924.85 |
| 1171 | 374198.45 | 1383652.73 |
| 1172 | 374197.96 | 1383650.68 |
| 1173 | 374240.68 | 1383647.29 |
| 1174 | 374241.86 | 1383663.86 |
| 1175 | 374243.87 | 1383667.28 |
| 1176 | 374247.79 | 1383668.38 |
| 1177 | 374287.80 | 1383663.48 |
| 1178 | 374279.77 | 1383600.20 |
| 1179 | 374272.70 | 1383601.18 |
| 1180 | 374272.43 | 1383599.18 |

| Номер точки | Координаты | |
|---|---|---|
| | X | Y |
| 1181 | 374270.06 | 1383582.37 |
| 1182 | 374246.30 | 1383585.71 |
| 1183 | 374248.94 | 1383604.52 |
| 1184 | 374239.74 | 1383605.82 |
| 1185 | 374236.58 | 1383608.40 |
| 1186 | 374235.55 | 1383611.65 |
| 1187 | 374237.51 | 1383622.80 |
| 1188 | 374201.36 | 1383629.70 |
| 1189 | 374173.79 | 1383514.25 |
| 1190 | 374174.34 | 1383397.92 |
| 1191 | 374123.66 | 1383325.77 |
| 1192 | 374132.58 | 1383323.49 |
| 1193 | 374131.80 | 1383312.50 |
| 1194 | 374111.06 | 1383310.25 |
| 1195 | 374105.36 | 1383305.77 |
| 1196 | 374103.49 | 1383301.86 |
| 1197 | 374103.19 | 1383271.86 |
| 1198 | 374180.40 | 1383272.17 |
| 1199 | 374182.19 | 1383263.21 |
| 1200 | 374308.99 | 1383261.90 |
| 1201 | 374307.93 | 1383260.23 |
| 1202 | 374307.46 | 1383255.91 |
| 1203 | 374177.27 | 1383257.21 |
| 1204 | 374175.48 | 1383266.16 |
| 1205 | 374173.01 | 1383266.13 |
| 1206 | 374097.12 | 1383265.84 |
| 1207 | 374097.36 | 1383289.01 |
| 1208 | 374094.74 | 1383283.53 |
| 1209 | 374082.63 | 1383245.35 |
| 1210 | 374074.52 | 1383241.73 |
| 1211 | 374070.45 | 1383248.76 |
| 1212 | 374082.61 | 1383288.31 |
| 1213 | 374094.81 | 1383313.50 |
| 1214 | 374085.90 | 1383315.79 |
| 1215 | 374086.70 | 1383326.75 |
| 1216 | 374097.76 | 1383327.96 |
| 1217 | 374098.38 | 1383388.12 |
| 1218 | 373521.43 | 1383391.10 |
| 1219 | 373453.30 | 1383412.32 |
| 1220 | 373412.26 | 1383412.53 |
| 1221 | 373407.24 | 1383412.56 |
| 1222 | 373351.51 | 1383412.85 |
| 1223 | 373283.40 | 1383392.41 |
| 1224 | 371784.56 | 1383399.28 |
| 1225 | 371762.33 | 1383399.38 |
| 1226 | 371578.71 | 1383439.60 |
| 1227 | 371564.66 | 1383438.46 |
| 1228 | 371560.29 | 1383438.10 |
| 1229 | 371521.20 | 1383434.93 |
| 1230 | 371509.82 | 1383434.00 |
| 1231 | 371509.89 | 1383429.66 |
| 1232 | 371512.21 | 1383429.67 |
| 1233 | 371512.22 | 1383425.24 |
| 1234 | 371514.23 | 1383425.25 |
| 1235 | 371523.31 | 1383425.20 |
| 1236 | 371523.78 | 1383352.02 |
| 1237 | 371532.85 | 1383352.04 |
| 1238 | 371533.04 | 1383325.71 |
| 1239 | 371533.12 | 1383310.67 |
| 1240 | 371533.16 | 1383301.70 |
| 1241 | 371535.01 | 1383276.55 |
| 1242 | 371529.03 | 1383276.11 |
| 1243 | 371527.17 | 1383301.47 |
| 1244 | 371527.12 | 1383310.70 |
| 1245 | 371527.04 | 1383325.93 |
| 1246 | 371526.93 | 1383346.03 |
| 1247 | 371519.34 | 1383345.97 |

| Номер точки | Координаты | |
|---|---|---|
| | X | Y |
| 1248 | 371519.31 | 1383326.05 |
| 1249 | 371519.19 | 1383310.80 |
| 1250 | 371519.13 | 1383303.48 |
| 1251 | 371521.57 | 1383292.21 |
| 1252 | 371515.72 | 1383290.95 |
| 1253 | 371513.14 | 1383302.88 |
| 1254 | 371513.24 | 1383326.16 |
| 1255 | 371513.61 | 1383402.10 |
| 1256 | 371510.26 | 1383406.16 |
| 1257 | 371512.11 | 1383289.34 |
| 1258 | 371506.12 | 1383289.25 |
| 1259 | 371504.14 | 1383413.58 |
| 1260 | 371501.80 | 1383416.42 |
| 1261 | 371501.79 | 1383418.54 |
| 1262 | 371491.45 | 1383418.54 |
| 1263 | 371491.44 | 1383421.11 |
| 1264 | 371443.20 | 1383421.37 |
| 1265 | 371443.20 | 1383422.87 |
| 1266 | 371440.20 | 1383422.89 |
| 1267 | 371440.22 | 1383425.89 |
| 1268 | 371443.22 | 1383425.87 |
| 1269 | 371443.22 | 1383427.72 |
| 1270 | 371491.42 | 1383427.71 |
| 1271 | 371491.42 | 1383429.61 |
| 1272 | 371495.66 | 1383429.62 |
| 1273 | 371495.66 | 1383432.85 |
| 1274 | 371434.91 | 1383427.91 |
| 1275 | 371423.48 | 1383426.98 |
| 1276 | 371419.21 | 1383426.64 |
| 1277 | 371331.37 | 1383419.50 |
| 1278 | 371327.01 | 1383419.15 |
| 1279 | 371281.90 | 1383415.48 |
| 1280 | 371085.76 | 1383454.54 |
| 1281 | 370967.70 | 1383478.05 |
| 1282 | 370840.96 | 1383338.57 |
| 1283 | 370528.95 | 1383417.89 |
| 1284 | 370524.16 | 1383419.11 |
| 1285 | 370252.23 | 1383488.23 |
| 1286 | 370016.96 | 1383331.10 |
| 1287 | 369963.00 | 1383330.41 |
| 1288 | 369920.72 | 1383337.86 |
| 1289 | 369640.59 | 1383334.26 |
| 1290 | 369463.23 | 1383229.42 |
| 1291 | 369439.98 | 1383215.68 |
| 1292 | 369203.99 | 1383076.19 |
| 1293 | 369180.17 | 1383073.44 |
| 1294 | 369170.43 | 1383066.21 |
| 1295 | 369168.85 | 1383062.55 |
| 1296 | 369175.75 | 1383059.56 |
| 1297 | 369173.72 | 1383054.85 |
| 1298 | 369166.81 | 1383057.84 |
| 1299 | 369164.69 | 1383052.96 |
| 1300 | 369133.96 | 1383034.79 |
| 1301 | 369117.01 | 1383024.78 |
| 1302 | 368692.32 | 1382773.74 |
| 1303 | 368654.40 | 1382758.74 |
| 1304 | 368586.32 | 1382759.93 |
| 1305 | 368563.62 | 1382760.33 |
| 1306 | 368537.43 | 1382760.78 |
| 1307 | 368508.86 | 1382761.28 |
| 1308 | 368492.71 | 1382761.56 |
| 1309 | 368432.18 | 1382762.62 |
| 1310 | 368412.64 | 1382760.44 |
| 1311 | 367793.44 | 1382626.55 |
| 1312 | 367758.69 | 1382617.00 |
| 1313 | 367497.78 | 1382411.67 |
| 1314 | 367501.68 | 1382397.23 |

| Номер точки | Координаты | |
|---|---|---|
| | X | Y |
| 1315 | 367495.89 | 1382395.66 |
| 1316 | 367514.10 | 1382328.64 |
| 1317 | 367398.32 | 1382194.49 |
| 1318 | 367248.97 | 1382121.00 |
| 1319 | 367028.17 | 1381836.33 |
| 1320 | 367025.10 | 1381832.37 |
| 1321 | 367004.84 | 1381806.25 |
| 1322 | 366988.79 | 1381810.49 |
| 1323 | 366960.72 | 1381817.90 |
| 1324 | 366895.73 | 1381835.08 |
| 1325 | 366894.19 | 1381829.28 |
| 1326 | 366871.09 | 1381835.39 |
| 1327 | 366872.63 | 1381841.18 |
| 1328 | 366810.38 | 1381857.62 |
| 1329 | 366646.97 | 1381747.13 |
| 1330 | 366635.80 | 1381731.14 |
| 1331 | 366594.48 | 1381671.98 |
| 1332 | 366561.08 | 1381624.17 |
| 1333 | 366537.48 | 1381590.39 |
| 1334 | 366533.19 | 1381584.25 |
| 1335 | 366517.28 | 1381561.48 |
| 1336 | 366519.79 | 1381558.38 |
| 1337 | 366521.06 | 1381556.82 |
| 1338 | 366570.88 | 1381495.45 |
| 1339 | 366578.79 | 1381485.79 |
| 1340 | 366587.22 | 1381475.31 |
| 1341 | 366559.13 | 1381458.13 |
| 1342 | 366541.15 | 1381479.70 |
| 1343 | 366485.95 | 1381547.72 |
| 1344 | 366475.92 | 1381559.99 |
| 1345 | 366487.29 | 1381576.16 |
| 1346 | 366488.94 | 1381578.52 |
| 1347 | 366506.27 | 1381603.34 |
| 1348 | 366510.17 | 1381608.92 |
| 1349 | 366533.50 | 1381642.32 |
| 1350 | 366536.00 | 1381645.91 |
| 1351 | 366565.57 | 1381688.23 |
| 1352 | 366569.02 | 1381693.17 |
| 1353 | 366607.16 | 1381747.77 |
| 1354 | 366622.42 | 1381770.40 |
| 1355 | 366648.40 | 1381787.93 |
| 1356 | 366804.32 | 1381893.36 |
| 1357 | 366907.60 | 1381866.07 |
| 1358 | 366928.68 | 1381860.50 |
| 1359 | 366992.15 | 1381843.73 |
| 1360 | 367227.57 | 1382147.24 |
| 1361 | 367377.72 | 1382221.13 |
| 1362 | 367477.66 | 1382336.91 |
| 1363 | 367474.64 | 1382348.01 |
| 1364 | 367468.01 | 1382372.41 |
| 1365 | 367461.35 | 1382403.20 |
| 1366 | 367465.05 | 1382426.33 |
| 1367 | 367541.51 | 1382488.07 |
| 1368 | 367744.27 | 1382647.64 |
| 1369 | 367785.57 | 1382658.61 |
| 1370 | 368407.31 | 1382793.05 |
| 1371 | 368428.94 | 1382795.68 |
| 1372 | 368538.07 | 1382793.77 |
| 1373 | 368564.62 | 1382793.31 |
| 1374 | 368586.97 | 1382792.92 |
| 1375 | 368648.39 | 1382791.85 |
| 1376 | 368677.76 | 1382803.47 |
| 1377 | 369138.67 | 1383075.91 |
| 1378 | 369150.50 | 1383103.23 |
| 1379 | 369179.93 | 1383106.63 |
| 1380 | 369184.24 | 1383107.13 |
| 1381 | 369193.24 | 1383108.16 |

| Номер точки | Координаты | |
|---|---|---|
| | X | Y |
| 1382 | 369196.32 | 1383109.99 |
| 1383 | 369194.94 | 1383112.32 |
| 1384 | 369198.73 | 1383114.56 |
| 1385 | 369200.11 | 1383112.23 |
| 1386 | 369631.37 | 1383367.14 |
| 1387 | 369920.29 | 1383370.86 |
| 1388 | 369973.15 | 1383361.54 |
| 1389 | 370000.43 | 1383361.93 |
| 1390 | 370003.70 | 1383361.93 |
| 1391 | 370017.37 | 1383371.06 |
| 1392 | 370246.12 | 1383523.83 |
| 1393 | 370829.87 | 1383375.44 |
| 1394 | 370955.84 | 1383514.06 |
| 1395 | 371092.20 | 1383486.90 |
| 1396 | 371283.82 | 1383448.74 |
| 1397 | 371325.69 | 1383452.15 |
| 1398 | 371330.00 | 1383452.50 |
| 1399 | 371416.65 | 1383459.54 |
| 1400 | 371421.00 | 1383459.89 |
| 1401 | 371460.68 | 1383463.12 |
| 1402 | 371476.81 | 1383464.43 |
| 1403 | 371562.07 | 1383471.36 |
| 1404 | 371566.37 | 1383471.71 |
| 1405 | 371580.96 | 1383472.89 |
| 1406 | 371765.98 | 1383432.37 |
| 1407 | 371784.71 | 1383432.28 |
| 1408 | 373278.63 | 1383425.43 |
| 1409 | 373346.75 | 1383445.87 |
| 1410 | 373458.41 | 1383445.29 |
| 1411 | 373526.53 | 1383424.07 |
| 1412 | 373972.79 | 1383421.75 |
| 1413 | 373975.00 | 1383421.72 |
| 1414 | 373975.05 | 1383429.15 |
| 1415 | 374110.50 | 1383428.34 |
| 1416 | 374110.99 | 1383430.34 |
| 1417 | 374181.64 | 1383724.53 |
| 1418 | 374712.49 | 1385933.50 |
| 1419 | 374826.06 | 1386307.89 |
| 1420 | 374827.33 | 1386312.10 |
| 1421 | 374832.91 | 1386330.50 |
| 1422 | 374783.90 | 1386540.69 |
| 1423 | 374783.87 | 1386556.39 |
| 1424 | 374783.86 | 1386560.72 |
| 1425 | 374782.47 | 1387194.19 |
| 1426 | 374782.46 | 1387198.46 |
| 1427 | 374782.41 | 1387222.30 |
| 1428 | 374782.39 | 1387228.45 |
| 1429 | 374780.43 | 1388123.52 |
| 1430 | 374776.48 | 1388136.82 |
| 1431 | 374775.20 | 1388141.12 |
| 1432 | 374768.03 | 1388165.26 |
| 1433 | 374764.58 | 1388177.89 |
| 1434 | 374758.84 | 1388173.02 |
| 1435 | 374753.40 | 1388175.26 |
| 1436 | 374749.40 | 1388179.63 |
| 1437 | 374760.98 | 1388191.03 |
| 1438 | 374760.27 | 1388193.64 |
| 1439 | 374784.16 | 1388216.67 |
| 1440 | 374801.53 | 1388235.61 |
| 1441 | 374802.91 | 1388237.06 |
| 1442 | 374781.19 | 1388255.39 |
| 1443 | 374769.90 | 1388242.33 |
| 1444 | 374735.48 | 1388273.23 |
| 1445 | 374768.40 | 1388309.90 |
| 1446 | 374776.78 | 1388302.13 |
| 1447 | 374789.71 | 1388316.05 |
| 1448 | 374807.30 | 1388299.73 |

| Номер точки | Координаты | |
|---|---|---|
| | X | Y |
| 1449 | 374794.37 | 1388285.81 |
| 1450 | 374802.46 | 1388277.73 |
| 1451 | 374797.67 | 1388272.78 |
| 1452 | 374817.70 | 1388252.58 |
| 1453 | 374819.07 | 1388254.02 |
| 1454 | 374830.78 | 1388266.81 |
| 1455 | 374832.15 | 1388268.32 |
| 1456 | 374828.19 | 1388273.62 |
| 1457 | 374835.57 | 1388281.69 |
| 1458 | 374841.20 | 1388278.22 |
| 1459 | 374842.59 | 1388279.73 |
| 1460 | 374891.66 | 1388333.35 |
| 1461 | 374909.94 | 1388352.87 |
| 1462 | 374926.80 | 1388373.01 |
| 1463 | 375006.94 | 1388459.39 |
| 1464 | 375002.24 | 1388463.17 |
| 1465 | 374999.25 | 1388468.75 |
| 1466 | 375059.26 | 1388553.60 |
| 1467 | 375142.64 | 1388609.51 |
| 1468 | 375217.42 | 1388691.28 |
| 1469 | 375291.55 | 1388732.06 |
| 1470 | 375287.03 | 1388740.89 |
| 1471 | 375259.22 | 1388728.08 |
| 1472 | 375244.12 | 1388758.68 |
| 1473 | 375227.80 | 1388791.82 |
| 1474 | 375263.29 | 1388808.47 |
| 1475 | 375298.94 | 1388825.08 |
| 1476 | 375304.92 | 1388811.48 |
| 1477 | 375306.76 | 1388812.24 |
| 1478 | 375322.52 | 1388818.64 |
| 1479 | 375331.55 | 1388796.41 |
| 1480 | 375315.80 | 1388790.01 |
| 1481 | 375313.96 | 1388789.23 |
| 1482 | 375326.32 | 1388757.75 |
| 1483 | 375308.31 | 1388750.56 |
| 1484 | 375312.81 | 1388738.31 |
| 1485 | 375325.15 | 1388737.03 |
| 1486 | 375327.98 | 1388752.34 |
| 1487 | 375338.98 | 1388752.30 |
| 1488 | 375342.83 | 1388733.96 |
| 1489 | 375380.65 | 1388727.18 |
| 1490 | 375501.31 | 1388726.81 |
| 1491 | 375623.49 | 1388705.81 |
| 1492 | 375680.69 | 1388683.00 |
| 1493 | 375860.85 | 1388680.70 |
| 1494 | 375888.70 | 1388631.71 |
| 1495 | 375891.14 | 1388619.90 |
| 1496 | 375892.62 | 1388619.95 |
| 1497 | 376031.10 | 1388624.29 |
| 1498 | 376035.60 | 1388624.43 |
| 1499 | 376071.03 | 1388625.54 |
| 1500 | 376571.75 | 1388641.22 |
| 1501 | 376576.25 | 1388641.36 |
| 1502 | 376592.33 | 1388641.87 |
| 1503 | 376596.83 | 1388642.01 |
| 1504 | 376891.12 | 1388651.22 |
| 1505 | 376918.80 | 1388646.69 |
| 1506 | 377326.64 | 1388659.46 |
| 1507 | 377856.93 | 1388837.93 |
| 1508 | 377869.39 | 1388847.09 |
| 1509 | 378343.27 | 1389006.57 |
| 1510 | 378456.80 | 1389044.78 |
| 1511 | 378679.59 | 1389176.55 |
| 1512 | 378954.74 | 1389370.65 |
| 1513 | 379207.38 | 1389548.08 |
| 1514 | 379248.49 | 1389571.17 |
| 1515 | 379254.50 | 1389575.26 |

| Номер точки | Координаты | |
|---|---|---|
| | X | Y |
| 1516 | 379263.24 | 1389580.16 |
| 1517 | 379272.02 | 1389584.91 |
| 1518 | 379298.18 | 1389599.63 |
| 1519 | 379403.16 | 1389657.76 |
| 1520 | 379446.96 | 1389681.87 |
| 1521 | 379469.93 | 1389694.37 |
| 1522 | 379504.62 | 1389702.39 |
| 1523 | 379543.56 | 1389711.60 |
| 1524 | 379572.83 | 1389718.27 |
| 1525 | 379631.31 | 1389731.66 |
| 1526 | 379680.02 | 1389742.92 |
| 1527 | 379719.04 | 1389751.76 |
| 1528 | 379796.98 | 1389769.74 |
| 1529 | 379806.73 | 1389771.98 |
| 1530 | 379812.43 | 1389773.45 |
| 1531 | 379811.40 | 1389777.95 |
| 1532 | 379821.11 | 1389780.20 |
| 1533 | 379822.06 | 1389775.81 |
| 1534 | 379840.31 | 1389780.05 |
| 1535 | 379839.47 | 1389798.41 |
| 1536 | 379853.45 | 1389801.62 |
| 1537 | 379860.68 | 1389784.79 |
| 1538 | 380505.23 | 1389934.55 |
| 1539 | 380524.69 | 1389938.97 |
| 1540 | 380765.59 | 1389992.45 |
| 1541 | 380814.71 | 1390003.35 |
| 1542 | 380818.81 | 1390004.31 |
| 1543 | 380858.47 | 1390069.56 |
| 1544 | 380882.66 | 1390079.10 |
| 1545 | 380871.80 | 1390117.33 |
| 1546 | 380944.09 | 1390134.65 |
| 1547 | 380951.82 | 1390098.30 |
| 1548 | 380954.22 | 1390098.76 |
| 1549 | 380969.87 | 1390102.06 |
| 1550 | 380971.28 | 1390095.38 |
| 1551 | 380974.83 | 1390078.58 |
| 1552 | 380956.23 | 1390074.66 |
| 1553 | 380958.87 | 1390060.85 |
| 1554 | 380945.82 | 1390058.34 |
| 1555 | 380892.01 | 1390047.46 |
| 1556 | 380890.63 | 1390052.97 |
| 1557 | 380872.11 | 1390051.14 |
| 1558 | 380866.65 | 1390054.15 |
| 1559 | 380839.26 | 1390009.07 |
| 1560 | 380863.27 | 1390014.67 |
| 1561 | 381075.24 | 1390064.04 |
| 1562 | 381161.77 | 1390085.04 |
| 1563 | 381253.91 | 1390205.18 |
| 1564 | 381351.03 | 1390408.96 |
| 1565 | 381343.43 | 1390414.35 |
| 1566 | 381349.84 | 1390427.22 |
| 1567 | 381358.63 | 1390424.90 |
| 1568 | 381372.88 | 1390454.80 |
| 1569 | 381387.58 | 1390527.11 |
| 1570 | 381378.74 | 1390530.72 |
| 1571 | 381381.59 | 1390544.69 |
| 1572 | 381391.12 | 1390544.56 |
| 1573 | 381465.17 | 1390909.04 |
| 1574 | 381527.14 | 1391289.21 |
| 1575 | 381522.68 | 1391289.92 |
| 1576 | 381522.97 | 1391291.67 |
| 1577 | 381510.32 | 1391293.74 |
| 1578 | 381510.07 | 1391308.09 |
| 1579 | 381532.20 | 1391312.50 |
| 1580 | 381552.05 | 1391434.29 |
| 1581 | 381542.24 | 1391437.86 |
| 1582 | 381544.53 | 1391451.94 |

| Номер точки | Координаты | |
|---|---|---|
| | X | Y |
| 1583 | 381554.97 | 1391452.20 |
| 1584 | 381556.61 | 1391462.28 |
| 1585 | 381560.48 | 1391486.00 |
| 1586 | 381605.13 | 1391759.95 |
| 1587 | 381608.88 | 1391782.14 |
| 1588 | 381653.87 | 1392040.09 |
| 1589 | 381674.37 | 1392157.57 |
| 1056 | 381715.05 | 1392169.55 |
| | | |
| 1590 | 371503.83 | 1383433.51 |
| 1591 | 371503.89 | 1383429.65 |
| 1592 | 371501.81 | 1383429.64 |
| 1593 | 371501.83 | 1383433.35 |
| 1590 | 371503.83 | 1383433.51 |
| | | |
| 1594 | 371512.24 | 1383419.26 |
| 1595 | 371517.35 | 1383419.24 |
| 1596 | 371517.42 | 1383406.92 |
| 1597 | 371510.11 | 1383415.77 |
| 1598 | 371510.06 | 1383418.55 |
| 1599 | 371512.24 | 1383418.55 |
| 1594 | 371512.24 | 1383419.26 |
| | | |
| 1600 | 374158.93 | 1383488.46 |
| 1601 | 374159.35 | 1383402.78 |
| 1602 | 374107.40 | 1383329.01 |
| 1603 | 374103.77 | 1383328.61 |
| 1604 | 374104.37 | 1383388.09 |
| 1605 | 374134.74 | 1383387.93 |
| 1600 | 374158.93 | 1383488.46 |
| | | |
| 1606 | 375112.91 | 1388573.94 |
| 1607 | 375009.83 | 1388462.52 |
| 1608 | 375068.46 | 1388544.14 |
| 1606 | 375112.91 | 1388573.94 |
| | | |
| 1609 | 375305.24 | 1388724.43 |
| 1610 | 375325.02 | 1388722.10 |
| 1611 | 375327.84 | 1388706.35 |
| 1612 | 375338.84 | 1388706.31 |
| 1613 | 375341.49 | 1388720.62 |
| 1614 | 375378.01 | 1388714.19 |
| 1615 | 375500.16 | 1388713.83 |
| 1616 | 375619.96 | 1388693.23 |
| 1617 | 375678.12 | 1388670.04 |
| 1618 | 375853.22 | 1388667.80 |
| 1619 | 375876.25 | 1388627.31 |
| 1620 | 375877.13 | 1388619.44 |
| 1621 | 375589.52 | 1388609.93 |
| 1622 | 375540.55 | 1388688.23 |
| 1623 | 375238.18 | 1388688.80 |
| 1624 | 375245.59 | 1388693.25 |
| 1625 | 375249.02 | 1388693.04 |
| 1626 | 375300.13 | 1388720.13 |
| 1609 | 375305.24 | 1388724.43 |
| | | |
| 1627 | 381608.01 | 1392352.75 |
| 1628 | 381615.92 | 1392351.62 |
| 1629 | 381614.85 | 1392343.74 |
| 1630 | 381606.93 | 1392344.83 |
| 1627 | 381608.01 | 1392352.75 |
| | | |
| 1631 | 381663.35 | 1392473.09 |
| 1632 | 381687.05 | 1392469.40 |
| 1633 | 381684.26 | 1392451.42 |
| 1634 | 381699.10 | 1392449.31 |
| 1635 | 381696.79 | 1392432.34 |

| Номер точки | Координаты | |
|---|---|---|
| | X | Y |
| 1636 | 381725.67 | 1392420.44 |
| 1637 | 381723.80 | 1392413.82 |
| 1638 | 381719.38 | 1392410.68 |
| 1639 | 381711.75 | 1392402.18 |
| 1640 | 381691.82 | 1392402.89 |
| 1641 | 381684.04 | 1392353.09 |
| 1642 | 381680.34 | 1392347.80 |
| 1643 | 381674.62 | 1392347.27 |
| 1644 | 381621.43 | 1392355.50 |
| 1645 | 381616.27 | 1392357.35 |
| 1646 | 381614.95 | 1392364.50 |
| 1647 | 381629.92 | 1392461.67 |
| 1648 | 381660.98 | 1392456.82 |
| 1631 | 381663.35 | 1392473.09 |
| | | |
| 1649 | 381627.88 | 1392473.20 |
| 1650 | 381635.79 | 1392472.07 |
| 1651 | 381634.72 | 1392464.19 |
| 1652 | 381626.80 | 1392465.28 |
| 1649 | 381627.88 | 1392473.20 |
| | | |
| 1653 | 382274.00 | 1393342.77 |
| 1654 | 382312.76 | 1393302.44 |
| 1655 | 382296.27 | 1393257.89 |
| 1656 | 382292.86 | 1393248.68 |
| 1657 | 382283.63 | 1393223.75 |
| 1658 | 382255.78 | 1393156.89 |
| 1659 | 382248.36 | 1393155.55 |
| 1660 | 382222.77 | 1393164.18 |
| 1661 | 382229.00 | 1393181.81 |
| 1662 | 382235.87 | 1393183.05 |
| 1663 | 382239.30 | 1393183.67 |
| 1664 | 382268.47 | 1393264.84 |
| 1665 | 382270.83 | 1393271.42 |
| 1666 | 382277.75 | 1393290.65 |
| 1667 | 382275.10 | 1393302.13 |
| 1668 | 382266.44 | 1393311.07 |
| 1653 | 382274.00 | 1393342.77 |
| | | |
| 1669 | 383150.29 | 1398940.15 |
| 1670 | 383153.28 | 1398939.67 |
| 1671 | 383152.57 | 1398935.22 |
| 1672 | 383149.62 | 1398935.70 |
| 1669 | 383150.29 | 1398940.15 |
| | | |
| 1673 | 383169.23 | 1398945.35 |
| 1674 | 383170.29 | 1398942.30 |
| 1675 | 383163.04 | 1398939.82 |
| 1676 | 383162.00 | 1398942.85 |
| 1673 | 383169.23 | 1398945.35 |
| | | |
| 1677 | 383194.12 | 1398953.95 |
| 1678 | 383195.18 | 1398950.89 |
| 1679 | 383191.01 | 1398949.46 |
| 1680 | 383189.98 | 1398952.47 |
| 1677 | 383194.12 | 1398953.95 |
| | | |
| 1681 | 383160.70 | 1398996.10 |
| 1682 | 383161.69 | 1398993.10 |
| 1683 | 383157.24 | 1398991.54 |
| 1684 | 383157.75 | 1398995.09 |
| 1681 | 383160.70 | 1398996.10 |
| | | |
| 1685 | 383178.53 | 1399002.33 |
| 1686 | 383179.58 | 1398999.17 |
| 1687 | 383173.17 | 1398996.91 |
| 1688 | 383172.02 | 1399000.05 |

| Номер точки | Координаты | |
|---|---|---|
| | X | Y |
| 1685 | 383178.53 | 1399002.33 |
| | | |
| 1689 | 383204.28 | 1399011.16 |
| 1690 | 383205.30 | 1399008.14 |
| 1691 | 383201.22 | 1399006.71 |
| 1692 | 383200.16 | 1399009.74 |
| 1689 | 383204.28 | 1399011.16 |
| | | |
| 1693 | 383213.59 | 1399151.61 |
| 1694 | 383217.06 | 1399150.62 |
| 1695 | 383216.24 | 1399147.49 |
| 1696 | 383212.78 | 1399148.54 |
| 1693 | 383213.59 | 1399151.61 |
| | | |
| 1697 | 383197.16 | 1399156.53 |
| 1698 | 383206.60 | 1399153.80 |
| 1699 | 383205.66 | 1399150.68 |
| 1700 | 383196.24 | 1399153.53 |
| 1697 | 383197.16 | 1399156.53 |
| | | |
| 1701 | 383181.91 | 1399161.39 |
| 1702 | 383187.84 | 1399159.58 |
| 1703 | 383186.95 | 1399156.33 |
| 1704 | 383181.44 | 1399157.99 |
| 1701 | 383181.91 | 1399161.39 |
| | | |
| 1705 | 383228.01 | 1399200.40 |
| 1706 | 383231.20 | 1399199.45 |
| 1707 | 383230.35 | 1399196.30 |
| 1708 | 383227.17 | 1399197.22 |
| 1705 | 383228.01 | 1399200.40 |
| | | |
| 1709 | 383219.74 | 1399202.88 |
| 1710 | 383222.93 | 1399201.91 |
| 1711 | 383222.08 | 1399198.79 |
| 1712 | 383218.90 | 1399199.71 |
| 1709 | 383219.74 | 1399202.88 |
| | | |
| 1713 | 383168.85 | 1399205.33 |
| 1714 | 383190.31 | 1399200.95 |
| 1715 | 383189.68 | 1399197.30 |
| 1716 | 383202.69 | 1399193.37 |
| 1717 | 383250.95 | 1399178.20 |
| 1718 | 383256.80 | 1399150.26 |
| 1719 | 383261.67 | 1399125.80 |
| 1720 | 383269.07 | 1399088.64 |
| 1721 | 383279.46 | 1399036.45 |
| 1722 | 383236.75 | 1398979.56 |
| 1723 | 383217.23 | 1398973.23 |
| 1724 | 383190.64 | 1398964.10 |
| 1725 | 383186.48 | 1398962.67 |
| 1726 | 383165.74 | 1398955.55 |
| 1727 | 383158.49 | 1398953.07 |
| 1728 | 383149.04 | 1398949.82 |
| 1729 | 383147.87 | 1398942.49 |
| 1730 | 383127.33 | 1398945.83 |
| 1731 | 383132.42 | 1398979.01 |
| 1732 | 383136.70 | 1398980.48 |
| 1733 | 383156.61 | 1398987.31 |
| 1734 | 383180.77 | 1398995.60 |
| 1735 | 383202.46 | 1399003.05 |
| 1736 | 383206.58 | 1399004.46 |
| 1737 | 383216.96 | 1399008.03 |
| 1738 | 383244.27 | 1399044.20 |
| 1739 | 383236.74 | 1399082.04 |
| 1740 | 383229.31 | 1399119.33 |
| 1741 | 383224.19 | 1399145.08 |

| Номер точки | Координаты | |
|---|---|---|
| | X | Y |
| 1742 | 383223.01 | 1399151.18 |
| 1743 | 383182.40 | 1399165.02 |
| 1744 | 383162.88 | 1399170.93 |
| 1713 | 383168.85 | 1399205.33 |
| | | |
| 1745 | 383206.18 | 1399206.94 |
| 1746 | 383213.01 | 1399204.88 |
| 1747 | 383212.21 | 1399201.81 |
| 1748 | 383205.35 | 1399203.70 |
| 1745 | 383206.18 | 1399206.94 |
| | | |
| 1749 | 383474.82 | 1400397.77 |
| 1750 | 383477.57 | 1400396.55 |
| 1751 | 383475.75 | 1400392.46 |
| 1752 | 383473.01 | 1400393.68 |
| 1749 | 383474.82 | 1400397.77 |
| | | |
| 1753 | 383500.33 | 1400449.37 |
| 1754 | 383502.08 | 1400446.99 |
| 1755 | 383500.35 | 1400444.03 |
| 1756 | 383497.81 | 1400447.52 |
| 1753 | 383500.33 | 1400449.37 |
| | | |
| 1757 | 383419.76 | 1400473.53 |
| 1758 | 383422.34 | 1400469.88 |
| 1759 | 383419.76 | 1400467.98 |
| 1760 | 383417.12 | 1400471.60 |
| 1757 | 383419.76 | 1400473.53 |
| | | |
| 1761 | 383402.97 | 1400496.74 |
| 1762 | 383404.73 | 1400494.22 |
| 1763 | 383402.06 | 1400492.25 |
| 1764 | 383400.27 | 1400494.75 |
| 1761 | 383402.97 | 1400496.74 |
| | | |
| 1765 | 383444.06 | 1400526.29 |
| 1766 | 383446.65 | 1400522.76 |
| 1767 | 383444.08 | 1400520.90 |
| 1768 | 383441.53 | 1400524.44 |
| 1765 | 383444.06 | 1400526.29 |
| | | |
| 1769 | 383426.54 | 1400550.16 |
| 1770 | 383429.10 | 1400546.66 |
| 1771 | 383426.62 | 1400544.87 |
| 1772 | 383424.04 | 1400548.35 |
| 1769 | 383426.54 | 1400550.16 |
| | | |
| 1773 | 383503.92 | 1400710.29 |
| 1774 | 383504.20 | 1400706.96 |
| 1775 | 383499.74 | 1400706.60 |
| 1776 | 383499.49 | 1400709.92 |
| 1773 | 383503.92 | 1400710.29 |
| | | |
| 1777 | 383530.26 | 1400712.31 |
| 1778 | 383530.53 | 1400709.10 |
| 1779 | 383526.05 | 1400708.74 |
| 1780 | 383525.79 | 1400711.94 |
| 1777 | 383530.26 | 1400712.31 |
| | | |
| 1781 | 383629.81 | 1400720.77 |
| 1782 | 383628.11 | 1400717.05 |
| 1783 | 383624.84 | 1400716.78 |
| 1784 | 383624.57 | 1400720.16 |
| 1781 | 383629.81 | 1400720.77 |
| | | |
| 1785 | 383526.62 | 1400763.04 |
| 1786 | 383526.89 | 1400759.60 |

| Номер точки | Координаты | |
|---|---|---|
| | X | Y |
| 1787 | 383522.53 | 1400759.26 |
| 1788 | 383522.24 | 1400762.68 |
| 1785 | 383526.62 | 1400763.04 |
| | | |
| 1789 | 383553.48 | 1400765.21 |
| 1790 | 383553.74 | 1400762.01 |
| 1791 | 383549.42 | 1400761.67 |
| 1792 | 383549.16 | 1400764.85 |
| 1789 | 383553.48 | 1400765.21 |
| | | |
| 1793 | 383641.03 | 1400765.37 |
| 1794 | 383662.43 | 1400757.03 |
| 1795 | 383649.13 | 1400727.01 |
| 1796 | 383632.08 | 1400725.61 |
| 1797 | 383624.17 | 1400724.95 |
| 1798 | 383529.86 | 1400717.16 |
| 1799 | 383525.39 | 1400716.79 |
| 1800 | 383503.54 | 1400714.98 |
| 1801 | 383498.47 | 1400714.62 |
| 1802 | 383495.71 | 1400708.64 |
| 1803 | 383421.65 | 1400552.48 |
| 1804 | 383418.53 | 1400547.54 |
| 1805 | 383422.67 | 1400541.96 |
| 1806 | 383437.59 | 1400521.56 |
| 1807 | 383440.18 | 1400518.03 |
| 1808 | 383493.88 | 1400444.65 |
| 1809 | 383497.68 | 1400439.46 |
| 1810 | 383511.76 | 1400420.22 |
| 1811 | 383498.38 | 1400390.73 |
| 1812 | 383478.69 | 1400399.08 |
| 1813 | 383481.57 | 1400405.59 |
| 1814 | 383430.28 | 1400475.68 |
| 1815 | 383427.63 | 1400479.29 |
| 1816 | 383412.54 | 1400499.92 |
| 1817 | 383381.46 | 1400544.99 |
| 1818 | 383394.09 | 1400571.37 |
| 1819 | 383463.83 | 1400718.42 |
| 1820 | 383475.82 | 1400744.10 |
| 1821 | 383494.23 | 1400747.33 |
| 1822 | 383523.31 | 1400749.73 |
| 1823 | 383527.69 | 1400750.09 |
| 1824 | 383550.22 | 1400751.95 |
| 1825 | 383554.54 | 1400752.31 |
| 1826 | 383638.30 | 1400759.23 |
| 1793 | 383641.03 | 1400765.37 |
| | | |
| 1827 | 383651.15 | 1400771.79 |
| 1828 | 383651.74 | 1400770.98 |
| 1829 | 383650.93 | 1400770.39 |
| 1830 | 383650.34 | 1400771.20 |
| 1827 | 383651.15 | 1400771.79 |
| | | |
| 1831 | 383648.99 | 1400772.69 |
| 1832 | 383649.58 | 1400771.88 |
| 1833 | 383648.77 | 1400771.30 |
| 1834 | 383648.18 | 1400772.11 |
| 1831 | 383648.99 | 1400772.69 |
| | | |
| 1835 | 385414.69 | 1404314.14 |
| 1836 | 385415.70 | 1404314.02 |
| 1837 | 385415.58 | 1404313.03 |
| 1838 | 385414.58 | 1404313.14 |
| 1835 | 385414.69 | 1404314.14 |
| | | |
| 1839 | 385442.89 | 1404368.06 |
| 1840 | 385443.88 | 1404367.95 |
| 1841 | 385443.77 | 1404366.96 |

| Номер точки | Координаты | |
|---|---|---|
| | X | Y |
| 1842 | 385442.78 | 1404367.07 |
| 1839 | 385442.89 | 1404368.06 |
| | | |
| 1843 | 385560.15 | 1404597.89 |
| 1844 | 385568.45 | 1404585.80 |
| 1845 | 385563.01 | 1404456.31 |
| 1846 | 385557.49 | 1404446.31 |
| 1847 | 385550.00 | 1404427.74 |
| 1848 | 385551.61 | 1404422.80 |
| 1849 | 385561.77 | 1404418.73 |
| 1850 | 385561.95 | 1404414.27 |
| 1851 | 385554.04 | 1404400.76 |
| 1852 | 385550.00 | 1404396.51 |
| 1853 | 385523.81 | 1404330.15 |
| 1854 | 385498.86 | 1404338.79 |
| 1855 | 385485.14 | 1404343.53 |
| 1856 | 385483.27 | 1404344.24 |
| 1857 | 385457.63 | 1404288.90 |
| 1858 | 385451.78 | 1404274.96 |
| 1859 | 385434.59 | 1404282.15 |
| 1860 | 385430.23 | 1404271.64 |
| 1861 | 385427.96 | 1404272.58 |
| 1862 | 385425.90 | 1404267.91 |
| 1863 | 385421.30 | 1404257.55 |
| 1864 | 385420.77 | 1404257.76 |
| 1865 | 385419.61 | 1404255.00 |
| 1866 | 385416.85 | 1404256.16 |
| 1867 | 385418.00 | 1404258.93 |
| 1868 | 385416.63 | 1404259.51 |
| 1869 | 385421.00 | 1404269.96 |
| 1870 | 385389.36 | 1404283.23 |
| 1871 | 385369.84 | 1404260.32 |
| 1872 | 385360.92 | 1404243.70 |
| 1873 | 385357.82 | 1404242.98 |
| 1874 | 385356.77 | 1404248.67 |
| 1875 | 385359.03 | 1404252.89 |
| 1876 | 385364.81 | 1404263.63 |
| 1877 | 385384.35 | 1404286.67 |
| 1878 | 385387.51 | 1404290.40 |
| 1879 | 385416.02 | 1404278.54 |
| 1880 | 385417.44 | 1404281.94 |
| 1881 | 385389.23 | 1404295.55 |
| 1882 | 385382.01 | 1404299.03 |
| 1883 | 385304.09 | 1404336.67 |
| 1884 | 385307.57 | 1404343.86 |
| 1885 | 385310.23 | 1404342.60 |
| 1886 | 385319.19 | 1404338.35 |
| 1887 | 385332.05 | 1404332.24 |
| 1888 | 385359.62 | 1404318.77 |
| 1889 | 385365.90 | 1404315.70 |
| 1890 | 385385.87 | 1404306.07 |
| 1891 | 385393.08 | 1404302.59 |
| 1892 | 385420.52 | 1404289.34 |
| 1893 | 385424.45 | 1404298.82 |
| 1894 | 385438.94 | 1404292.65 |
| 1895 | 385436.91 | 1404287.74 |
| 1896 | 385448.50 | 1404282.86 |
| 1897 | 385452.59 | 1404292.63 |
| 1898 | 385463.23 | 1404321.31 |
| 1899 | 385450.40 | 1404326.58 |
| 1900 | 385438.97 | 1404324.89 |
| 1901 | 385432.24 | 1404308.72 |
| 1902 | 385426.69 | 1404311.01 |
| 1903 | 385432.09 | 1404323.89 |
| 1904 | 385404.77 | 1404319.87 |
| 1905 | 385402.96 | 1404320.81 |
| 1906 | 385395.88 | 1404324.53 |

| Номер точки | Координаты | |
|---|---|---|
| | X | Y |
| 1907 | 385376.01 | 1404334.97 |
| 1908 | 385382.70 | 1404347.80 |
| 1909 | 385384.68 | 1404351.56 |
| 1910 | 385422.75 | 1404356.38 |
| 1911 | 385434.54 | 1404357.87 |
| 1912 | 385427.08 | 1404363.86 |
| 1913 | 385417.27 | 1404371.75 |
| 1914 | 385453.08 | 1404433.00 |
| 1915 | 385470.30 | 1404462.45 |
| 1916 | 385479.42 | 1404457.72 |
| 1917 | 385476.59 | 1404452.44 |
| 1918 | 385472.63 | 1404454.56 |
| 1919 | 385465.09 | 1404441.62 |
| 1920 | 385462.53 | 1404437.27 |
| 1921 | 385468.74 | 1404439.96 |
| 1922 | 385486.83 | 1404447.82 |
| 1923 | 385489.11 | 1404448.60 |
| 1924 | 385490.40 | 1404448.06 |
| 1925 | 385491.69 | 1404451.13 |
| 1926 | 385536.59 | 1404557.99 |
| 1843 | 385560.15 | 1404597.89 |
| | | |
| 1927 | 385458.04 | 1404429.59 |
| 1928 | 385460.20 | 1404428.11 |
| 1929 | 385461.27 | 1404425.73 |
| 1930 | 385461.01 | 1404423.01 |
| 1931 | 385459.87 | 1404420.66 |
| 1932 | 385457.42 | 1404415.61 |
| 1933 | 385471.25 | 1404408.97 |
| 1934 | 385462.14 | 1404388.22 |
| 1935 | 385464.52 | 1404386.44 |
| 1936 | 385453.52 | 1404360.27 |
| 1937 | 385442.83 | 1404358.92 |
| 1938 | 385430.13 | 1404369.09 |
| 1939 | 385425.07 | 1404373.16 |
| 1927 | 385458.04 | 1404429.59 |