

**ФЕДЕРАЦИЯ**

оформляем недвижимость правильно

443045, Россия, г. Самара, ул. Дыбенко, д.12А  
т: +7 (846) 300-40-47  
e: an-feder@yandex.ru  
anfeder.ru

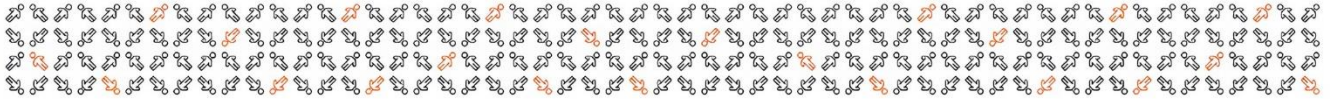
Заказчик: Воробьев Максим Викторович, Шамаилов Рустам Адамович,  
Борзенков Александр Александрович, Широков Алексей Владимирович

Проект изменений в документацию:

"Проект планировки территории 1-й, 2-й, 3-й очередей застройки  
жилого района "Южный город", расположенного по адресу: Самарская  
область, Волжский район, "МСПП совхоз имени 50-летия СССР"

Том II "Проект планировки территории. Утверждаемая часть"  
Чертеж планировки территории.

Шифр: 418/24/-ДПТ



**ФЕДЕРАЦИЯ**  
оформляем недвижимость правильно

443045, Россия, г. Самара, ул. Дыбенко, д.12А  
т: +7 (846) 300-40-47  
e: an-feder@yandex.ru  
anfeder.ru

Заказчик: Воробьев Максим Викторович, Шамаилов Рустам Адамович,  
Борзенков Александр Александрович, Широков Алексей Владимирович

Проект изменений в документацию:  
"Проект планировки территории 1-й, 2-й, 3-й очередей застройки  
жилого района "Южный город", расположенного по адресу: Самарская  
область, Волжский район, "МСПП совхоз имени 50-летия СССР"

Том II "Проект планировки территории. Утверждаемая часть"  
Чертеж планировки территории.

Шифр: 418/24/-ДПТ

Директор ООО "Федерация"

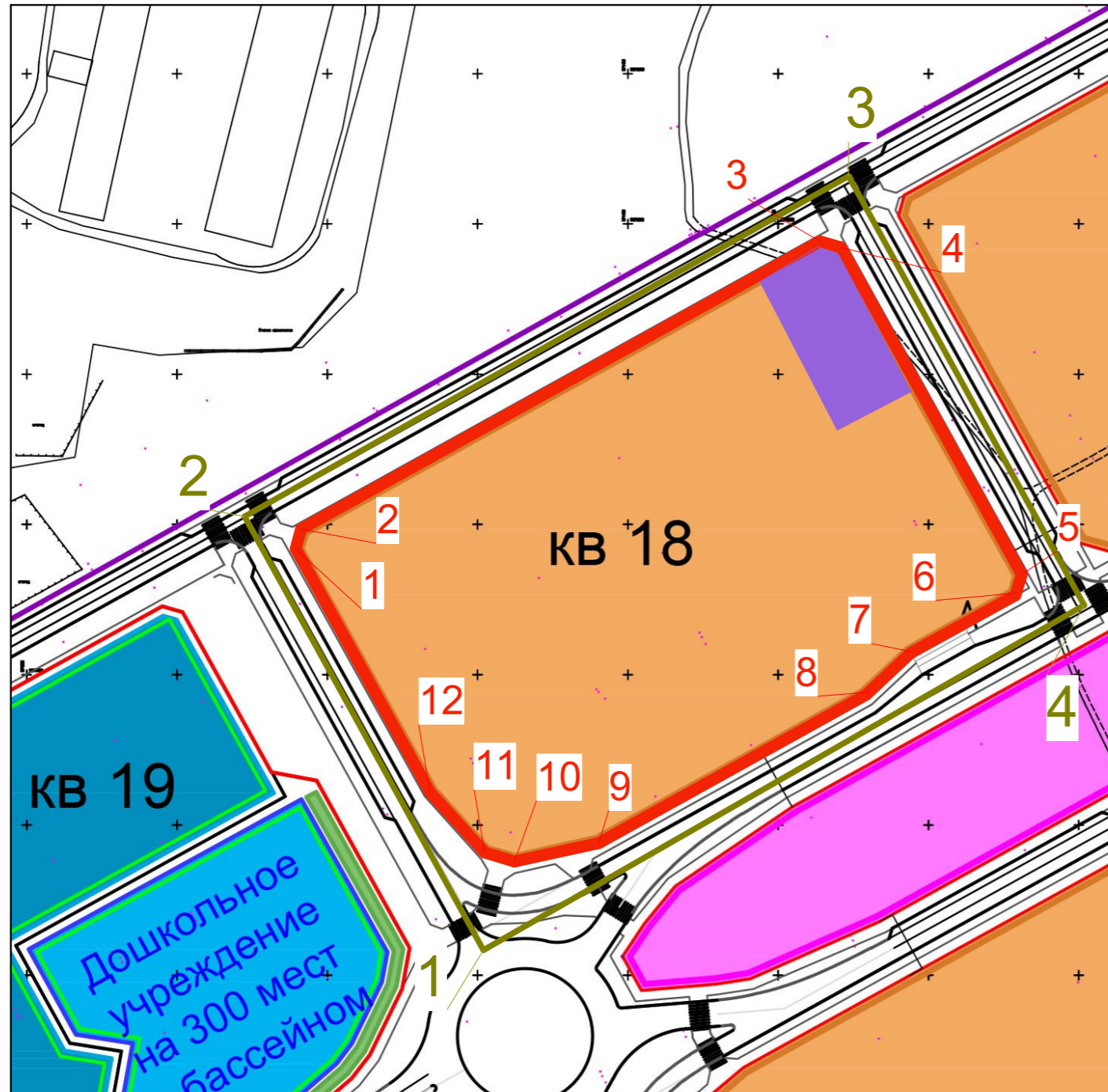
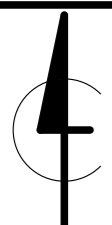
Радаев С.В.

Руководитель отдела  
по инженерным изысканиям  
и архитектурно-строительному проектированию

Соловьев С.С.

Самара 2024

# Чертеж планировки территории



## Условные обозначения

- Граница территории застройки
- Красные линии
- Номера кварталов
- Улично - дорожная сеть
- Остановочные пункты пассажирского транспорта
- Магистральные коммуникации
- Граница зон планируемого размещения жилой застройки
- Границы зон планируемого размещения объектов капитального строительства розничной торговли (магазины, торговые центры, торговые комплексы и т.п., объекты дорожного сервиса (автозаправочные станции, мастерские автосервиса, станции технического обслуживания, мойки автомобилей и т.п.)
- Граница зон планируемого размещения многофункциональных общественных зданий и объектов административного назначения
- Граница зон планируемого размещения спортивных объектов
- Граница зон планируемого размещения коммунально-складских объектов
- Граница территории проекта изменений в документацию по планировке территории
- Граница зон планируемого размещения общеобразовательного учреждения
- Граница зон планируемого размещения дошкольных образовательных учреждений

Схема расположения существующих элементов планировочной структуры



№	X	Y
1	378358,59	1374401,71
2	378502,81	1374322,28
3	378616,04	1374523,12
4	378473,32	1374601,47
1	378358,59	1374401,71

S=3.77Га

Перечень координат границ территории проекта изменений в документацию по планировке территории и проекта межевания территории объекта «Территория 1-й, 2-й, 3-й очереди застройки жилого района «Южный город», расположенной по адресу: Самарская область, Волжский район, «МСПП совхоз имени 50-летия СССР»

№	X	Y
1	378491,59	1374339,28
2	378498,38	1374341,22
3	378594,07	1374513,96
4	378592,13	1374520,76
5	378483,23	1374581,08
6	378476,42	1374579,13
7	378457,04	1374544,14
8	378442,97	1374529,07
9	378393,81	1374440,31
10	378387,59	1374412,46
11	378390,54	1374402,19
12	378410,77	1374384,04
1	378491,59	1374339,28

Перечень координат красных линий в соответствии с документацией по планировке территории в составе проекта планировки территории и проекта межевания территории объекта «Территория 1-й, 2-й, 3-й очереди застройки жилого района «Южный город», расположенной по адресу: Самарская область, Волжский район, «МСПП совхоз имени 50-летия СССР»

Изменения в части красных линий не предусмотрены

						418/24/-ДПТ-ППТ-У		
						Проект изменений в документацию:		
						"Проект планировки территории 1-й, 2-й, 3-й очереди застройки жилого района "Южный город", расположенного по адресу: Самарская область, Волжский район, "МСПП совхоз имени 50-летия СССР"		
Изм.	Колуч	Лист	№Док	Подп.	Дата	Проект планировки территории Изменение зоны функционального назначения территории земельного участка с кадастровым номером 63:17:0603001:10788 Утверждаемая часть		
Директор	Радаев С.В.					Стадия	Лист	Листов
Разработал	Соловьев С.С.					П	1	1
						Чертеж планировки территории Фрагмент в части квартала № 18		
						ООО "Федерация"		